ЗАКОНОДАТЕЛЬСТВО

АДМИНИСТРАЦИЯ БРЯНСКОЙ ОБЛАСТИ
ПОСТАНОВЛЕНИЕ

от 20 октября 2008 г. **№ 960**

г. Брянск

О комиссии по формированию и подготовке резерва управленческих кадров Брянской области

В целях совершенствования государственного и муниципального управления, формирования и эффективного использования резерва управленческих кадров для приоритетных сфер экономики, органов государственной власти Брянской области и органов местного самоуправления муниципальных образований

ПОСТАНОВЛЯЮ:

1. Образовать комиссию по формированию и подготовке резерва управленческих кадров Брянской области.
2. Утвердить прилагаемые:

Положение о комиссии по формированию и подготовке резерва управленческих кадров Брянской области;

состав комиссии по формированию и подготовке резерва управленческих кадров Брянской области.

3. Настоящее постановление вступает в силу со дня его подписания.

Губернатор Н. В. ДЕНИН

УТВЕРЖДЕНО
постановлением администрации
Брянской области
от 20 октября 2008 г. № 960

ПОЛОЖЕНИЕ
о комиссии по формированию и подготовке резерва управленческих кадров Брянской области

1. Настоящим Положением определяется порядок деятельности комиссии по формированию и подготовке резерва управленческих кадров Брянской области (далее — комиссия).

2. Основными задачами комиссии являются:

а) координация деятельности федеральных исполнительных органов власти, органов государственной власти Брянской области, органов местного самоуправления муниципальных образований по вопросам, связанным с отбором, подготовкой, переподготовкой и выдвижением участников программы формирования резерва управленческих кадров Брянской области (далее — программа), а также по другим вопросам, связанным с её внедрением и внедрением федеральной программы формирования резерва управленческих кадров;

б) определение порядка ведения базы данных участников программы и перечней должностей, подлежащих замещению участниками программы;

в) рассмотрение методик отбора, подготовки, переподготовки и выдвижения участников программы;

г) подготовка предложений о создании резерва управленческих кадров Брянской области;

д) контроль за реализацией мероприятий, предусмотренных программой.

3. Комиссия для решения возложенных на нее основных задач имеет право:

а) запрашивать и получать в установленном порядке необходимые материалы от федеральных органов государственной власти, органов государственной власти Брянской области, органов местного самоуправления муниципальных образований, а также от организаций;

б) создавать по отдельным вопросам рабочие группы из числа представителей государственных органов, общественных объединений и организаций, ученых и специалистов;

в) приглашать на свои заседания представителей федеральных органов государственной власти, органов государственной власти Брянской области, органов местного самоуправления муниципальных образований Брянской области и общественных объединений.

4. Члены комиссии принимают участие в ее работе на общественных началах.

УТВЕРЖДЕН
постановлением администрации
Брянской области
от 20 октября 2008 г. № 960

СОСТАВ
комиссии по формированию резерва управленческих кадров Брянской области

Денин Н. В.	— Губернатор Брянской области, председатель комиссии
Касацкий А. И.	— вице-губернатор Брянской области, заместитель председателя комиссии
Габдулвалеев Р. Р.	— временно исполняющий обязанности заместителя Губернатора Брянской области, заместитель председателя комиссии

члены комиссии:

Бурбыга Н. В.	— главный федеральный инспектор в Брянской области (по согласованию)
Локтикова Е. И.	— заместитель Губернатора Брянской области — начальник финансового управления Брянской области

Ковалевский В. В.	— временно исполняющий обязанности заместителя Губернатора Брянской области — председателя комитета по экономической политике Брянской области
Тарико П. В.	— временно исполняющий обязанности директора департамента общего и профессионального образования Брянской области
Макарова Г. В.	— начальник управления по вопросам государственной службы и кадров администрации области
Сахно А. А.	— начальник управления по работе с территориями и муниципальными образованиями администрации области
Селиванов Э. В.	— начальник отдела по вопросам государственной службы управления по вопросам государственной службы и кадров администрации области
Антюхов А. В.	— ректор Брянского государственного университета имени академика И. Г. Петровского, председатель Общественной палаты Брянской области (по согласованию)
Шалыгин Г. М.	— генеральный директор исполнительной дирекции Брянской областной ассоциации промышленных предприятий (работодателей) (по согласованию)
Сысоев А.В.	— председатель молодежного парламента Брянской области (по согласованию)
Емельянов А.В.	— глава администрации Жирятинского района, председатель ревизионной комиссии Совета глав муниципальных образований Брянской области (по согласованию)

АДМИНИСТРАЦИЯ БРЯНСКОЙ ОБЛАСТИ
ПОСТАНОВЛЕНИЕ

от 20 октября 2008 г. **№ 961**

г. Брянск

О внесении изменений в постановление администрации области от 16 мая 2008 г. № 472 «Об утверждении Порядка принятия решений о разработке долгосрочных целевых программ, их формирования и реализации»

В целях приведения нормативных правовых актов администрации области в соответствие со статьей 179 Бюджетного кодекса Российской Федерации

ПОСТАНОВЛЯЮ:

1. Внести в постановление администрации области от 16 мая 2008 г. № 472 «Об утверждении Порядка принятия решений о разработке долгосрочных целевых программ, их формирования и реализации» следующие изменения:

1.1. Пункт 4 постановления изложить в следующей редакции:

«4. Контроль за исполнением настоящего постановления возложить на временно исполняющего обязанности заместителя Губернатора Брянской области — председателя комитета по экономической политике Брянской области Ковалевского В. В.».

1.2. В разделе 1 «Общие положения» Порядка принятия решений о разработке долгосрочных целевых программ, их формирования и реализации:

в пункте 1.4 слова «не менее 5 лет» заменить словами «не менее 3 лет»;

дополнить пунктом 1.7 следующего содержания:

«1.7. Областные целевые программы, утвержденные постановлениями администрации области до 1 января 2009 года, не признанными утратившими силу, действуют на утвержденный срок их реализации. Внесение изменений и дополнений в вышеуказанные программы осуществляется в соответствии с пунктом 4.1.2 настоящего Порядка.

Областные целевые программы, утвержденные постановлениями Брянской областной Думы, срок реализации которых продолжается после 1 января 2009 года, подлежат переутверждению постановлением администрации области».

2. Постановление администрации области от 7 июня 2008 г. № 564 «О внесении изменений в постановление администрации области от 16 мая 2008 г. № 472 «Об утверждении Порядка принятия решений о разработке долгосрочных целевых программ, их формирования и реализации» признать утратившим силу с даты вступления в силу настоящего постановления.

3. Контроль за исполнением настоящего постановления возложить на временно исполняющего обязанности заместителя Губернатора Брянской области — председателя комитета по экономической политике Брянской области Ковалевского В. В.

Губернатор Н. В. ДЕНИН

АДМИНИСТРАЦИЯ БРЯНСКОЙ ОБЛАСТИ
ПОСТАНОВЛЕНИЕ

от 20 октября 2008 г. **№ 962**

г. Брянск

О признании утратившим силу постановления администрации области от 25 августа 2008 года № 803

Учитывая местонахождение земельных участков, кадастровые номера 32:02:390106:68 и 32:02:390106:69, руководствуясь Земельным кодексом Российской Федерации, статьей 4.1 Федерального закона от 29 декабря 2004 года № 191-ФЗ «О введении в действие Градостроительного кодекса Российской Федерации», Законом Брянской области от 11 июня 2008 года № 51-З «О порядке подготовки и принятия решений о включении земельных участков в границы населенных пунктов либо исключения земельных участков из границ населенных пунктов и об установлении или изменении видов разрешенного использования данных земельных участков»,

ПОСТАНОВЛЯЮ:

1. Постановление администрации области от 25 августа 2008 года № 803 «О включении земельных участков в границы н.п. Домашово Брянского района и изменении вида разрешенного использования данных земельных участков» признать утратившим силу.

2. Направить копию данного постановления в федеральный орган исполнительной власти, уполномоченный на осуществление государственного кадастрового учета недвижимого имущества и ведение государственного кадастра недвижимости.

3. Настоящее постановление опубликовать в средствах массовой информации.

Губернатор Н. В. ДЕНИН

АДМИНИСТРАЦИЯ БРЯНСКОЙ ОБЛАСТИ
ПОСТАНОВЛЕНИЕ

от 20 октября 2008 г. **№ 968**

г. Брянск

Об образовании земельных участков из земельных долей, собственники которых не распоряжались ими в течение трех и более лет с момента приобретения прав на земельную долю, в границах СПК «Светлый луч» Суземского района

Рассмотрев материалы об образовании земельных участков из земельных долей, собственники которых не распоряжались ими в течение трех и более лет с момента приобретения прав на земельную долю (невостребованные земельные доли), в границах СПК «Светлый луч» Суземского района для последующего оформления собственности Брянской области на данные земельные участки, в соответствии с нормами пункта 5 ст. 13 Федерального закона от 24 июля 2002 года № 101-ФЗ «Об обороте земель сельскохозяйственного назначения» и Закона Брянской области от 9 июня 2006 года № 40-З «Об обороте земель сельскохозяйственного назначения в Брянской области», учитывая объявление и список собственников земельных долей, опубликованные в «Земельной газете» от 27 июля 2007 года № 25, а также заявления граждан по распоряжению земельными долями,

ПОСТАНОВЛЯЮ:

1. Образовать земельные участки из 149 невостребованных земельных долей, собственники которых не распоряжались ими в течение трех и более лет с момента приобретения прав на земельную долю (невостребованные земельные доли), в границах СПК «Светлый луч» Суземского района для последующего оформления собственности Брянской области на данные земельные участки общей площадью 5256820 кв. м, которые относятся к категории земель сельскохозяйственного назначения и предназначены для ведения сельскохозяйственного производства (разрешенное использование), согласно приложению.

2. Установить границы земельных участков и поставить на государственный кадастровый учет земельные участки, указанные в приложении.

Поручить управлению имущественных отношений Брянской области подготовить и направить в суд заявления о признании права собственности Брянской области на земельные участки.

Данное постановление опубликовать в печати.

5. Контроль за исполнением постановления возложить на вице-губернатора Брянской области Касацкого А. И.

Губернатор Н. В. ДЕНИН

ПРИЛОЖЕНИЕ
к постановлению администрации
Брянской области
от 20 октября 2008 г. № 968

Экспликация земельных участков, выделяемых в счет невостребованных земельных долей в границах СПК «Светлый луч» Суземского района

(кв. м)

№ п. п.	Вид земельных угодий	Общая площадь земельных участков	Земельный участок № 1	Земельный участок № 2	Земельный участок № 3
1	Общая площадь	5284438	4064729	386657	833052
2	Сельскохозяйственные угодья — собственность граждан, всего	5256820	4040591	383177	833052
	— в т.ч. пашня	5256820	4040591	383177	833052
	залежь	—	—	—	—
	многолетние насаждения	—	—	—	—
	сенокос	—	—	—	—
	пастбище	—	—	—	—
3	Государственная собственность, всего	27618	24138	3480	—
	в стадии мелиоративного строительства (сельскохозяйственные угодья) и восстановления плодородия	—	—	—	—
	лесные земли	—	—	—	—
	под древесно-кустарниковой растительностью, не входящей в лесной фонд	—	—	—	—
	под водой	19140	19140	—	—
	земли застройки	—	—	—	—
	под дорогами	8478	4998	3480	—
	болота	—	—	—	—
	нарушенные земли	—	—	—	—
	прочие — всего	—	—	—	—
4	Посторонние землепользователи	—	—	—	—

АДМИНИСТРАЦИЯ БРЯНСКОЙ ОБЛАСТИ
ПОСТАНОВЛЕНИЕ

от 20 октября 2008 г. **№ 969**

г. Брянск

Об образовании земельных участков из земельных долей, собственники которых не распоряжались ими в течение трех и более лет с момента приобретения прав на земельную долю, в границах СПК «Семеновский» Суземского района

Рассмотрев материалы об образовании земельных участков из земельных долей, собственники которых не распоряжались ими в течение трех и более лет с момента приобретения прав на земельную долю (невостребованные земельные доли), в границах СПК «Семеновский» Суземского района для последующего оформления собственности Брянской области на данные земельные участки, в соответствии с нормами пункта 5 ст. 13 Федерального закона от 24 июля 2002 года № 101-ФЗ «Об обороте земель сельскохозяйственного назначения» и Закона Брянской области от 9 июня 2006 года № 40-З «Об обороте земель сельскохозяйственного назначения в Брянской области», учитывая объявление и список собственников земельных долей, опубликованные в «Земельной газете» от 27 июля 2007 года № 25, а также заявления граждан по распоряжению земельными долями,

ПОСТАНОВЛЯЮ:

1. Образовать земельные участки из 114 невостребованных земельных долей, собственники которых не распоряжались ими в течение трех и более лет с момента приобретения прав на земельную долю (невостребованные земельные доли), в границах СПК «Семеновский» Суземского района для последующего оформления собственности Брянской области на данные земельные участки общей площадью 4775537 кв. м, которые относятся к категории земель сельскохозяйственного назначения и предназначены для ведения сельскохозяйственного производства (разрешенное использование), согласно приложению.

2. Установить границы земельных участков и поставить на государственный кадастровый учет земельные участки, указанные в приложении.

3. Поручить управлению имущественных отношений Брянской области подготовить и направить в суд заявления о признании права собственности Брянской «области на земельные участки.

Данное постановление опубликовать в печати.

5. Контроль за исполнением постановления возложить на вице-губернатора Брянской области Касацкого А. И.

Губернатор Н. В. ДЕНИН

ПРИЛОЖЕНИЕ
к постановлению администрации
Брянской области
от 20 октября. 2008 г. № 969

Экспликация земельных участков, выделяемых в счет невостребованных земельных долей в границах СПК «Семеновский» Суземского района

(кв. м)

№ п. п.	Вид земельных угодий	Общая площадь земельных участков	Земельный участок № 1	Земельный участок № 2	Земельный участок № 3	Земельный участок № 4
1	Общая площадь	4851933	1106789	735878	312841	605499
2	Сельскохозяйственные угодья — собственность граждан, всего	4775537	1087435	735878	311500	592048
	в т.ч. пашня	3700284	1087435	735878	311500	592048
	залежь	—	—	—	—	—
	многолетние насаждения	—	—	—	—	—
	сенокос	—	—	—	—	—
	пастбище	1075253	—	—	—	—
3	Государственная собственность, всего	76396	19354	—	1341	13451
	в стадии мелиоративного строительства (сельскохозяйственные угодья) и восстановления плодородия	—	—	—	—	—
	лесные земли	—	—	—	—	—
	под древесно-кустарниковой растительностью, не входящей в лесной фонд	17490	—	—	—	—
	под водой	—	—	—	—	—
	земли застройки	—	—	—	—	—
	под дорогами	14634	—	—	—	6618
	болота	44272	19354	—	1341	6833
	нарушенные земли	—	—	—	—	—
	прочие — всего	—	—	—	—	—
4	Посторонние землепользователи	—	—	—	—	—

(кв. м)

№ п. п.	Вид земельных угодий	Земельный участок № 5	Земельный участок № 6
1	Общая площадь	981501	1109425
2	Сельскохозяйственные угодья — собственность граждан, всего	973423	1075253
	в т.ч. пашня	973423	—
	залежь	—	—
	многолетние насаждения	—	—
	сенокос	—	—
	пастбище	—	1075253
3	Государственная собственность, всего	8078	16682
	в стадии мелиоративного строительства (сельскохозяйственные угодья) и восстановления плодородия	—	—
	лесные земли	—	—
	под древесно-кустарниковой растительностью, не входящей в лесной фонд	—	17490
	под водой	—	—
	земли застройки	—	—
	под дорогами	—	8016
	болота	8078	8666
	нарушенные земли	—	—
	прочие — всего	—	—
4	Посторонние землепользователи	—	—

АДМИНИСТРАЦИЯ БРЯНСКОЙ ОБЛАСТИ
ПОСТАНОВЛЕНИЕ

от 20 октября 2008 г. **№ 970**

г. Брянск

Об образовании земельных участков из земельных долей, собственники которых не распоряжались ими в течение трех и более лет с момента приобретения прав на земельную долю, в границах СПК «Негинский» Суземского района

Рассмотрев материалы об образовании земельных участков из земельных долей, собственники которых не распоряжались ими в течение трех и более лет с момента приобретения прав на земельную долю (невостребованные земельные доли), в границах СПК «Негинский» Суземского района для последующего оформления собственности Брянской области на данные земельные участки, в соответствии с нормами пункта 5 ст. 13 Федерального закона от 24 июля 2002 года № 101-ФЗ «Об обороте земель сельскохозяйственного назначения» и Закона Брянской области от 9 июня 2006 года № 40-З «Об обороте земель сельскохозяйственного назначения в Брянской области», учитывая объявление и список собственников земельных долей, опубликованные в «Земельной газете» от 6 июля 2007 года № 22, а также заявления граждан по распоряжению земельными долями,

ПОСТАНОВЛЯЮ:

1. Образовать земельные участки из 58 невостребованных земельных долей, собственники которых не распоряжались ими в течение трех и более лет с момента приобретения прав на земельную долю (невостребованные земельные доли), в границах СПК «Негинский» Суземского района для последующего оформления собственности Брянской области на данные земельные участки общей площадью 1631690 кв. м, которые относятся к категории земель сельскохозяйственного назначения и предназначены для ведения сельскохозяйственного производства (разрешенное использование), согласно приложению.

2. Установить границы земельных участков и поставить на государственный кадастровый учет земельные участки, указанные в приложении.

3. Поручить управлению имущественных отношений Брянской области подготовить и направить в суд заявления о признании права собственности Брянской области на земельные участки.

4. Данное постановление опубликовать в печати.

5. Контроль за исполнением постановления возложить на вице-губернатора Брянской области Касацкого А. И.

Губернатор Н. В. ДЕНИН

ПРИЛОЖЕНИЕ
к постановлению администрации
Брянской области
от 20 октября 2008 г. № 970

Экспликация земельных участков, выделяемых в счет невостребованных земельных долей в границах СПК «Негинский» Суземского района

(кв. м)

№ п. п.	Вид земельных угодий	Общая площадь земельных участков	Земельный участок № 1	Земельный участок № 2	Земельный участок № 3	Земельный участок № 4
1	Общая площадь	2360264	30092	154735	262433	24266
2	Сельскохозяйственные угодья — собственность граждан, всего	1631690	30092	154735	253172	24266
	в т.ч. пашня	—	—	—	—	—
	залежь	—	—	—	—	—
	многолетние насаждения	—	—	—	—	—
	сенокос	798478	—	—	243172—	—
	пастбище	833212	30092	154735	—	24266
3	Государственная собственность, всего	728574	—	—	9261	—
	в стадии мелиоративного строительства (сельскохозяйственные угодья) и восстановления плодородия	—	—	—	—	—
	лесные земли	18177	—	—	9261	—
	под древесно-кустарниковой растительностью, не входящей в лесной фонд	46273	—	—	—	—
	под водой	661730				
	земли застройки	—	—	—	—	—
	под дорогами	2394	—	—	—	—
	болота	—	—	—	—	—
	нарушенные земли	—	—	—	—	—
	прочие — всего	—	—	—	—	—
4	Посторонние землепользователи	—	—	—	—	—

(кв. м)

№ п. п.	Вид земельных угодий	Земельный участок № 5	Земельный участок № 6	Земельный участок № 7	Земельный участок № 8	Земельный участок № 9
1	Общая площадь	446308	186727	1112820	116704	26179
2	Сельскохозяйственные угодья — собственность граждан, всего	446308	177811	402423	116704	26179
	в т.ч. пашня	—	—	—	—	—
	залежь	—	—	—	—	—
	многолетние насаждения	—	—	—	—	—
	сенокос	—	—	402423	116704	26179
	пастбище	446308	177811	—	—	—
3	Государственная собственность, всего	—	8916	710397	—	—
	в стадии мелиоративного строительства (сельскохозяйственные угодья) и восстановления плодородия	—	—	—	—	—
	лесные земли	—	8916	—	—	—
	под древесно-кустарниковой растительностью, не входящей в лесной фонд	—	—	46273	—	—
	под водой	—	—	661730	—	—
	земли застройки	—	—	—	—	—
	под дорогами	—	—	2394	—	—
	болота	—	—	—	—	—
	нарушенные земли	—	—	—	—	—
	прочие — всего	—	—	—	—	—
4	Посторонние землепользователи	—	—	—	—	—

АДМИНИСТРАЦИЯ БРЯНСКОЙ ОБЛАСТИ
ПОСТАНОВЛЕНИЕ

от 20 октября 2008 г. **№ 971**

г. Брянск

Об утверждении административного регламента управления социальной защиты населения Брянской области по предоставлению государственной услуги «Предоставление субсидий на оплату жилого помещения и коммунальных услуг»

В соответствии с распоряжением Правительства Российской Федерации от 25 октября 2005 года № 1789-р о Концепции административной реформы в Российской Федерации в 2006—2010 годах и постановлением администрации области от 11 мая 2006 года № 286 «О мерах по обеспечению административной реформы в Брянской области»

ПОСТАНОВЛЯЮ:

1. Утвердить прилагаемый административный регламент управления социальной защиты населения Брянской области по предоставлению государственной услуги «Предоставление субсидий на оплату жилого помещения и коммунальных услуг».

2. Контроль за исполнением настоящего постановления возложить на временно исполняющего обязанности заместителя Губернатора Брянской области — председателя комитета по экономической политике Брянской области Ковалевского В. В.

Губернатор Н. В. ДЕНИН

Утвержден
постановлением администрации
Брянской области
от 20 октября 2008 г. № 971

АДМИНИСТРАТИВНЫЙ РЕГЛАМЕНТ
управления социальной защиты населения Брянской области по предоставлению государственной услуги «Предоставление субсидий на оплату жилого помещения и коммунальных услуг»

1. Общие положения

1.1. Наименование государственной услуги: «Предоставление субсидий на оплату жилого помещения и коммунальных услуг».

1.2. Государственную услугу «Предоставление субсидий на оплату жилого помещения и коммунальных услуг» исполняют управление социальной защиты населения Брянской области и государственные учреждения — отделы социальной за-

щиты населения городов и районов области по месту жительства гражданина (заявителя). Данный административный регламент является первичным документом.

Согласно подпункту 24 пункта 2 статьи 26.3 Федерального закона от 6 октября 1999 г. № 184-ФЗ «Об общих принципах организации законодательных (представительных) и исполнительных органов государственной власти субъектов Российской Федерации» предоставление субсидий гражданам, имеющим право на их получение в соответствии с жилищным законодательством, с 1 января 2008 года отнесено к полномочиям органов государственной власти субъектов Российской Федерации.

Согласно части 3 статьи 159 Жилищного кодекса Российской Федерации предоставление субсидий на оплату жилого помещения и коммунальных услуг осуществляется органом исполнительной власти субъекта Российской Федерации или управомоченным им учреждением.

При предоставлении государственной услуги в целях получения документов, необходимых для предоставления субсидии, информации для проверки сведений, предоставляемых заявителями, а также предоставления иных необходимых сведений осуществляется взаимодействие с:

1) территориальными отделениями Пенсионного фонда Российской Федерации — в части получения сведений о размерах пенсий, пособий, иных выплат;

2) подразделениями паспортно-визовой службы — в части установления принадлежности получателей субсидий и членов их семей к гражданству Российской Федерации и (или) гражданству государства, с которым Российской Федерацией заключен соответствующий международный договор;

3) управлением государственной службы занятости населения Брянской области — в части получения сведений о размере пособия по безработице и стипендии в период профессиональной подготовки, повышения квалификации, переподготовки по направлению органов службы занятости, в том числе в период временной нетрудоспособности;

4) территориальными органами Федеральной регистрационной службы — в части получения документов, подтверждающих правовые основания владения и пользования получателями субсидий жилых помещений;

5) органами, осуществляющими технический учет и техническую инвентаризацию объектов капитального строительства, — в части получения сведений о техническом состоянии жилого помещения получателя субсидии;

6) налоговыми органами — в части предоставления сведений о доходах получателей субсидий из числа индивидуальных предпринимателей;

7) учреждениями почтовой связи — в части осуществления выплат сумм начисленных субсидий на оплату жилого помещения и коммунальных услуг;

8) кредитными организациями — в части организации выплаты субсидий;

9) организациями жилищно-коммунального хозяйства независимо от их организационно-правовой формы — в части получения сведений о фактических расходах получателя субсидии на оплату жилого помещения и коммунальных услуг, документов, подтверждающих правовые основания владения и пользования жилым помещением, сведений о лицах, зарегистрированных совместно с заявителем по месту жительства, сведений о наличии (отсутствии) задолженности по оплате жилого помещения и коммунальных услуг;

10) органами, осуществляющими государственную регистрацию актов гражданского состояния, — в части получения сведений об актах гражданского состояния.

1.3. Нормативно-правовое регулирование исполнения государственной услуги

1.3.1. Предоставление государственной услуги осуществляется в соответствии со следующими нормативными правовыми актами:

Конституцией Российской Федерации;

Жилищным кодексом Российской Федерации;

Федеральным законом от 6 октября 1999 г. № 184-ФЗ «Об общих принципах организации законодательных (представительных) и исполнительных органов государственной власти субъектов Российской Федерации»;

Федеральным законом от 5 апреля 2003 г. № 44-ФЗ «О порядке учета доходов и расчета среднедушевого дохода семьи и дохода одиноко проживающего гражданина для признания их малоимущими и оказания им государственной социальной помощи»;

постановлением Правительства Российской Федерации от 14 декабря 2005 г. № 761 «О предоставлении субсидий на оплату жилого помещения и коммунальных услуг»;

постановлением Правительства Российской Федерации от 29 августа 2005 г. № 541 «О федеральных стандартах оплаты жилого помещения и коммунальных услуг»;

постановлением Правительства Российской Федерации от 20 августа 2003 г. № 512 «О перечне видов доходов, учитываемых при расчете среднедушевого дохода семьи и дохода одиноко проживающего гражданина для оказания им государственной социальной помощи»;

приказом Министерства регионального развития Российской Федерации и Министерства здравоохранения и социального развития Российской Федерации от 26 мая 2006 года № 58/403 «Об утверждении Методических рекомендаций по применению правил предоставления субсидий на оплату жилого помещения и коммунальных услуг»;

постановлением администрации области от 31 января 2008 г. № 80 «О региональных стандартах стоимости жилищно-коммунальных услуг, используемых для расчета субсидий на оплату жилого помещения и коммунальных услуг»;

постановлением администрации области от 26 декабря 2007 г. № 1058 «Об организации исполнения государственных полномочий по предоставлению гражданам субсидий на оплату жилого помещения и коммунальных услуг и утверждении Положения о порядке финансирования расходов областного бюджета на предоставление гражданам адресных субсидий на оплату жилого помещения и коммунальных услуг»;

постановлением администрации области от 23 ноября 2006 г. № 695 «О внесении изменений в постановление администрации области от 25 января 2006 года № 30 «О региональных стандартах оплаты жилого помещения и коммунальных услуг на 2006 год»;

постановлением администрации области от 20 февраля 2006 г. № 118 «О региональных стандартах нормативной площади жилого помещения, используемых для расчета субсидий на оплату жилого помещения и коммунальных услуг»;

постановлением администрации области от 29 января 2008 г. № 63 «Об утверждении Порядка разработки и утверждения административных регламентов исполнения государственных функций (предоставления государственных услуг)» и иными правовыми актами, регламентирующими правоотношения в сфере предоставления субсидий на оплату жилого помещения и коммунальных услуг;

постановлением Правительства Российской Федерации от 11 ноября 2005 г. № 679 «О порядке разработки и утверждения административных регламентов исполнения государственных функций и административных регламентов предоставления государственных услуг».

1.4. Результат предоставления государственной услуги

1.4.1. Результатом предоставления государственной услуги «Предоставление субсидий на оплату жилого помещения и коммунальных услуг» станет повышение качества предоставления и доступности государственной услуги по предоставлению субсидий на оплату жилого помещения и коммунальных услуг (далее — государственная услуга), создание комфортных условий для участников отношений, возникающих при предоставлении государственной услуги, а также определения сроков и последовательности действий (административных процедур) при предоставлении субсидий на оплату жилого помещения и коммунальных услуг (далее — субсидии).

1.4.2. Конечными результатами предоставления государственной услуги являются:

принятие решения о назначении и размере субсидии;

справка о размере субсидии на оплату жилого помещения и коммунальных услуг;

принятие решения об отказе в назначении субсидии на оплату жилого помещения и коммунальных услуг;

организация перечисления ГУ — отделом социальной защиты населения начисленных субсидий.

1.4.3. Процедура предоставления государственной услуги завершается путем:

принятия решения о назначении и размере субсидии;

выдачи справки о размере субсидии на оплату жилого помещения и коммунальных услуг;

принятия решения об отказе в назначении субсидии на оплату жилого помещения и коммунальных услуг;

организации перечисления ГУ — отделом социальной защиты населения начисленных субсидий.

1.5. Описание заявителей, имеющих право на получение государственной услуги

1.5.1. Заявителями являются граждане Российской Федерации, зарегистрированные по месту постоянного жительства на территории поселения (городского округа) Брянской области, указанные в пункте 1.5.2 административного регламента, члены их семей, зарегистрированные по месту постоянного жительства на территории поселения (городского округа), или лица, уполномоченные ими на основании доверенности, оформленной в соответствии с законодательством Российской Федерации (далее — заявители).

1.5.2. Согласно части 2 статьи 159 Жилищного кодекса Российской Федерации право на получение субсидии на оплату жилого помещения и коммунальных услуг имеют граждане Российской Федерации:

пользователи жилых помещений государственного и муниципального жилищных фондов;

наниматели по договорам найма жилых помещений частного жилищного фонда;

члены жилищных кооперативов;

собственники жилых помещений (квартиры, жилого дома, части квартиры или жилого дома).

1.5.3. Право на получение субсидии на оплату жилого помещения и коммунальных услуг имеют граждане:

если их расходы на оплату жилого помещения и коммунальных услуг, рассчитанные исходя из размера стандарта нормативной площади жилого помещения, установленного постановлением администрации области от 20 февраля 2006 г. № 118 «О региональных стандартах нормативной площади жилого помещения, используемых для расчета субсидий на оплату жилья и коммунальных услуг», и размера региональных стандартов стоимости жилищно-коммунальных услуг, превышают величину, соответствующую максимально допустимой доле расходов граждан на оплату жилого помещения и коммунальных услуг в совокупном доходе семьи. При этом для семей со среднедушевым доходом ниже установленной величины прожиточного минимума, установленной в целом по субъекту Российской Федерации, максимально допустимая доля расходов уменьшается в соответствии с поправочным коэффициентом, равным отношению среднедушевого дохода семьи к прожиточному минимуму;

при отсутствии задолженности по оплате жилого помещения и коммунальных услуг или при заключении и (или) выполнении гражданами соглашений о ее погашении;

в случае, если наниматели жилого помещения по договору найма в частном жилищном фонде, члены жилищного или жилищно-строительного кооператива, собственники жилого помещения проходят военную службу по призыву в Вооруженных Силах Российской Федерации, других войсках, воинских формированиях и органах, созданных в соответствии с законодательством Российской Федерации, либо осуждены к лишению свободы, либо признаны безвестно отсутствующими, либо умерли или объявлены умершими, либо находятся на принудительном лечении по решению суда, субсидии предоставляются членам их семей при условии, что данные члены семей продолжают постоянно проживать в ранее занимаемых совместно с этими гражданами жилых помещениях.

1.5.4. Государственная услуга не предоставляется иностранным гражданам, если международным договором Российской Федерации не предусмотрено иное.

1.6. Предоставление государственной услуги осуществляется бесплатно.

2. Требования к порядку предоставления государственной услуги

2.1. Порядок информирования о правилах исполнения государственной услуги

2.1.1. Информация о порядке предоставления государственной услуги предоставляется:

непосредственно в ГУ — отделы социальной защиты населения, предоставляющие государственную услугу;

с использованием средств телефонной связи, электронного информирования;

посредством размещения в информационно-телекоммуникационных сетях общего пользования (в том числе в сети «Интернет»), публикации в средствах массовой информации, издания информационных материалов (брошюр, буклетов и т.д.), размещения на информационных стендах, на выездах мобильных рабочих групп в населенные пункты городских и сельских поселений, на встречах в организациях и на предприятиях, в общественных местах (поликлиниках, магазинах, подъездах домов).

2.1.2. Сведения о местонахождении, контактных телефонах (приложение 8), интернет-адресах, адресах электронной почты ГУ — отделов социальной защиты населения городов и районов области, предоставляющих государственную услугу, размещаются:

на официальном сайте администрации Брянской области в сети «Интернет»;

на официальных сайтах ГУ — отделов социальной защиты населения в сети «Интернет»;

на информационных стендах в ГУ — отделах социальной защиты населения, предоставляющих государственную услугу, в памятках для населения, раздаваемых на встречах.

2.1.3. Сведения о графике (режиме) работы ГУ — отделов социальной защиты населения сообщаются по телефонам для справок (консультаций), а также размещаются:

на официальном сайте администрации Брянской области в сети «Интернет»;

на официальных сайтах ГУ — отделов социальной защиты населения в сети «Интернет»;

при входе в здания, в которых располагаются ГУ — отделы социальной защиты населения, предоставляющие государственную услугу;

на информационных стендах в ГУ — отделах социальной защиты населения, предоставляющих государственную услугу.

2.1.4. На информационных стендах в помещении, предназначенном для приема документов на предоставление субсидий на оплату жилого помещения и коммунальных услуг, размещается следующая информация:

извлечения из законодательных и иных нормативных правовых актов, содержащих нормы, регулирующие деятельность по предоставлению государственной услуги;

текст административного регламента с приложениями (полная версия или извлечения);

блок-схема порядка предоставления государственной услуги и краткое описание порядка предоставления государственной услуги;

перечень документов, необходимых для предоставления субсидии на оплату жилого помещения и коммунальных услуг, и требования, предъявляемые к этим документам;

образцы оформления документов, необходимых для предоставления государственной услуги, и требования к ним;

месторасположение, график (режим) работы, номера телефонов, адреса официальных сайтов в сети «Интернет» и электронной почты организаций, в которых заявители могут получить документы, необходимые для получения субсидии на оплату жилого помещения и коммунальных услуг;

схема размещения специалистов и режим приема ими граждан;

таблица сроков предоставления услуги в целом и максимальных сроков выполнения отдельных административных процедур, в том числе времени нахождения в очереди (ожидания), времени приема документов и т.д.;

основания для прекращения, приостановления выплаты назначенной субсидии на оплату жилого помещения и коммунальных услуг, а также наступления периода, в течение которого не производится предоставление субсидии;

основания отказа в предоставлении субсидии на оплату жилого помещения и коммунальных услуг;

порядок получения консультаций;

порядок обжалования решений, действий или бездействия должностных лиц, предоставляющих государственную услугу;

информация об установленных региональных стандартах жилищно-коммунальных услуг и величине прожиточного минимума, установленного в целом по Брянской области для всех социально-демографических групп населения;

информация о местах нахождения, графике работы и номерах телефонов организаций, предприятий, учреждений, которые участвуют в предоставлении субсидий на оплату жилого помещения и коммунальных услуг, в соответствии с пунктом 1.2 административного регламента.

2.1.5. Информация, размещаемая на информационных стендах, должна содержать подпись руководителя ГУ — отдела социальной защиты населения, предоставляющего государственную услугу, или лица, его замещающего, дату размещения.

2.1.6. Информационные стенды должны быть хорошо освещены, а представленная информация структурирована на тематическую и организационную.

2.1.7. При информировании о порядке предоставления государственной услуги по телефону специалист, осуществляющий прием и консультирование, сняв трубку, должен представиться, назвав:

наименование ГУ — отдела социальной защиты населения;

должность;

фамилию, имя, отчество.

Во время разговора слова произносятся четко, не допускаются параллельные разговоры с окружающими людьми.

Не допускается прерывание разговора по причине поступления звонка на другой телефонный аппарат.

В конце консультирования специалист должен кратко подвести итоги разговора и перечислить меры, которые заявитель может принять в целях разрешения интересующего его вопроса.

2.1.8. При устном обращении граждан (лично или по телефону) специалист, осуществляющий прием и консультирование, дает устный ответ самостоятельно. Если специалист не может дать ответ самостоятельно либо подготовка ответа требует продолжительного времени, он обязан предложить заявителю один из трех вариантов дальнейших действий:

1) изложить суть обращения в письменной форме;

2) назначить другое удобное для посетителя время для консультации;

3) дать консультацию в двухдневный срок по контактному телефону, указанному заявителем.

2.1.9. Специалисты, осуществляющие прием и консультирование (лично или по телефону) обязаны относиться к гражданам корректно и внимательно, не унижая их чести и достоинства.

2.1.10. Письменные разъяснения гражданам предоставляются в установленном порядке при наличии письменного обращения.

Письменный ответ подписывается руководителем ГУ — отдела социальной защиты населения, содержит фамилию, инициалы и телефон исполнителя.

Ответ направляется письмом, электронной почтой, факсом либо через сайт в Интернете в зависимости от способа обращения заинтересованного лица за консультацией или способа доставки, указанного в письменном обращении заинтересованного лица.

2.1.11. При индивидуальном письменном консультировании ответ направляется заинтересованному лицу в течение 15 рабочих дней со дня регистрации письменного обращения. В случае если подготовка ответа требует направления запросов в сторонние организации либо дополнительных консультаций, по решению руководителя ГУ — отдела социальной защиты населения срок рассмотрения письменных обращений может быть продлен до 30 рабочих дней.

2.1.12. Информация по запросу на сайте размещается в режиме вопросов-ответов в срок до 3 рабочих дней, а в случаях, требующих дополнительной проработки, проведения консультаций либо направления запросов в сторонние организации, — в срок до 5 рабочих дней.

2.1.13. Если подготовка ответа в течение 30 рабочих дней со дня регистрации заявления не возможна в связи с тем, что требуется дополнительное консультирование, направление запросов в сторонние организации, заявителю направляется промежуточный ответ с описанием действий, совершаемых по его заявлению.

2.1.14. Заявители, представившие в ГУ — отделы социальной защиты населения, предоставляющие государственную услугу, документы для предоставления субсидии, в обязательном порядке информируются специалистами:

об основаниях для прекращения, приостановления выплаты назначенной субсидии, а также наступления периода, в течение которого не производится предоставление субсидии на оплату жилого помещения и коммунальных услуг;

об основаниях отказа в предоставлении субсидии на оплату жилого помещения и коммунальных услуг.

2.2. Порядок получения консультаций (справок) о предоставлении государственной услуги

2.2.1. Консультации (справки) по вопросам предоставления государственной услуги предоставляются специалистами, в том числе специально выделенными для предоставления консультаций.

2.2.2. Консультации предоставляются по вопросам:

оснований предоставления субсидии;

срока предоставления субсидии;

оснований отказа в предоставлении государственной услуги;

оснований приостановления выплаты субсидии;
оснований прекращения выплаты субсидии;
перечня документов, необходимых для получения государственной услуги;
организаций (органов), где можно получить документы, необходимые для предоставления государственной услуги;
времени приема документов;
порядка обжалования действий (бездействия) и решений, осуществляемых и принимаемых в ходе предоставления государственной услуги.

2.2.3. Консультации общего характера (о местонахождении, графике работы, требуемых документах) могут предоставляться с использованием автоответчика.

Для получения консультации заинтересованное лицо обращается к специалисту ГУ — отдела социальной защиты населения по предоставлению государственной услуги.

2.2.4. Если заинтересованное лицо не удовлетворяет полученная консультация, оно может обратиться (устно или письменно) к руководителю ГУ — отдела социальной защиты населения.

2.2.5. Основными требованиями к консультированию заинтересованных лиц являются:
актуальность;
своевременность;
четкость в изложении материала;
полнота консультирования;
наглядность форм подачи материала;
удобство и доступность.

2.2.6. Консультирование заинтересованных лиц осуществляется путем:
индивидуального консультирования;
публичного консультирования.

2.2.7. Консультирование проводится в форме:
устного консультирования;
письменного консультирования.

Индивидуальное устное консультирование осуществляется ГУ — отделом социальной защиты населения при обращении заинтересованного лица за консультацией на личный прием либо по телефону.

Специалист, осуществляющий индивидуальное устное консультирование, должен принять все необходимые меры для ответа, в том числе с привлечением других специалистов. Время получения ответа при индивидуальном устном консультировании не может превышать 15 минут.

2.2.8. Индивидуальное письменное консультирование осуществляется при обращении заинтересованного лица в ГУ — отдел социальной защиты населения путем:
направления обращения нарочным;
направления обращения почтой, в том числе электронной;
направления обращения по факсу.

2.2.9. Публичное устное консультирование осуществляется с привлечением средств массовой информации (далее — СМИ): радио, телевидения, а также путем проведения встреч с населением.

Выступления специалистов ГУ — отдела социальной защиты населения согласовываются с руководителем ГУ — отдела социальной защиты населения.

2.2.10. Публичное письменное консультирование осуществляется путем публикации информационных материалов в СМИ, включая интернет-ресурсы органа местного управления (уполномоченного муниципального учреждения), предоставляющего государственную услугу.

Публичное консультирование также осуществляется путем распространения информационных листков, оформления информационных стендов, в том числе в настольном варианте.

2.3. Перечень документов, представляемых заявителями

2.3.1. Для получения государственной услуги заявителем один раз в шесть месяцев представляются документы, предусмотренные пунктом 2.3.2 административного регламента.

2.3.2. В соответствии с пунктом 8 Правил предоставления субсидий на оплату жилого помещения и коммунальных услуг, утвержденных постановлением Правительства Российской Федерации «О предоставлении субсидий на оплату жилого помещения и коммунальных услуг», для получения субсидии на оплату жилого помещения и коммунальных услуг представляются:

1) заявление (приложение 1);

2) копии документов, подтверждающих правовые основания отнесения лиц, проживающих совместно с заявителем по месту постоянного жительства, к членам его семьи (с предъявлением оригинала, если копия нотариально не заверена). При наличии разногласий между заявителем и проживающими совместно с ним по месту постоянного жительства лицами по вопросу принадлежности к одной семье орган местного самоуправления (уполномоченное муниципальное учреждение, предоставляющее государственную услугу), учитывает в качестве членов семьи заявителя лиц, признанных таковыми в судебном порядке;

3) копии документов, подтверждающих правовые основания владения и пользования заявителем жилым помещением, в котором он зарегистрирован по месту постоянного жительства (с предъявлением оригинала, если копия нотариально не заверена);

4) документы, содержащие сведения о лицах, зарегистрированных совместно с заявителем по месту его постоянного жительства. Если заявитель указал в заявлении о предоставлении субсидии в качестве членов своей семьи не всех граждан, зарегистрированных совместно с ним по месту его постоянного жительства, он обязан представить документы, подтверждающие правовые основания проживания в этом жилом помещении граждан, не указанных в заявлении;

5) документы, подтверждающие доходы заявителя и членов его семьи, учитываемые при решении вопроса о предоставлении субсидии. Индивидуальные предприниматели для подтверждения получаемых ими доходов представляют документы, предусмотренные налоговым законодательством Российской Федерации для избранной ими системы налогообложения, что удостоверяется документом налогового органа;

6) документы, содержащие сведения о платежах за жилое помещение и коммунальные услуги, начисленных за последний перед подачей заявления о предоставлении субсидии месяц, и о наличии (отсутствии) задолженности по оплате жилого помещения и коммунальных услуг.

Если заявитель указал в заявлении о предоставлении субсидии в качестве членов своей семьи не всех граждан, зарегистрированных совместно с ним по месту его постоянного жительства, он обязан представить документы, подтверждающие размер вносимой ими платы за содержание и ремонт жилого помещения и коммунальные услуги;

7) копии документов, подтверждающих право заявителя и (или) членов его семьи на льготы, меры социальной поддержки, компенсации по оплате жилого помещения и коммунальных услуг (с предъявлением оригинала, если копия нотариально не заверена);

8) копии документов, удостоверяющих принадлежность заявителя и членов его семьи к гражданству Российской Федерации и (или) государства, с которым Российской Федерацией заключен международный договор, в соответствии с которым предусмотрено предоставление субсидий на оплату жилого помещения и коммунальных услуг (с предъявлением оригинала, если копия нотариально не заверена).

2.3.3. В соответствии с пунктом 8 Правил предоставления субсидий на оплату жилого помещения и коммунальных услуг, утвержденных постановлением Правительства Российской Федерации «О предоставлении субсидий на оплату жилого помещения и коммунальных услуг», члены семей граждан, указанных в абзаце 3 пункта 1.5.3 административного регламента, дополнительно к документам, предусмотренным пунктом 2.3.1 административного регламента, представляют:

документы, подтверждающие причину выбытия этих граждан;

документы, подтверждающие факт постоянного проживания в соответствующем жилом помещении совместно с указанными гражданами до их выбытия.

2.3.4. К документам, подтверждающим правовые основания отнесения лиц, проживающих совместно с заявителем по месту постоянного жительства, к членам его семьи, относятся:

свидетельство о браке;

свидетельство о расторжении брака;

свидетельство о рождении ребенка;

паспорта заявителя и членов его семьи;

выписка из личного дела военнослужащего или другого лица, проходящего военную службу в федеральных органах исполнительной власти;

судебный акт в отношении принадлежности гражданина к членам семьи заявителя;

иные документы, которые в соответствии с законодательством Российской Федерации подтверждают членство семьи заявителя.

2.3.5. К документам, подтверждающим правовые основания владения и пользования получателем жилым помещением, в котором он зарегистрирован по месту постоянного жительства, дающим право на субсидию, относятся следующие документы (представляется один из них):

1) для пользователя жилого помещения государственного и муниципального жилищного фонда:

а) договор социального найма жилого помещения;

б) договор найма жилого помещения;

в) договор найма специализированного жилого помещения (в том числе служебного жилого помещения, жилого помещения в общежитии, жилого помещения маневренного фонда, жилого помещения в доме системы социального обслуживания населения, жилого помещения фонда вынужденных переселенцев и лиц, признанных беженцами);

г) договор безвозмездного пользования жилым помещением для социальной защиты отдельных категорий граждан;

д) до заключения договоров, указанных в подпунктах «а» — «г» настоящего пункта, — справка, подтверждающая пользование заявителем жилым помещением, выданная органом государственной власти или органом местного самоуправления, уполномоченным осуществлять функции собственника государственного или муниципального имущества от имени Российской Федерации, Брянской области или от имени муниципального образования в рамках их компетенции, установленной актами, определяющими статус этих органов, а также уполномоченными ими лицами;

е) судебное решение, установившее жилищные права и обязанности на условиях, указанных в подпунктах «а» — «г» настоящего пункта;

2) для нанимателя жилого помещения по договору найма в частном жилищном фонде — договор найма жилого помещения в частном жилищном фонде, заключённый в письменной форме.

В договоре найма должны быть указаны граждане, постоянно проживающие в жилом помещении вместе с нанимателем;

3) для собственника жилого помещения (квартиры, жилого дома, части квартиры или жилого дома):

а) свидетельство о государственной регистрации права собственности на жилое помещение (квартиру, жилой дом, часть квартиры или жилого дома), выданное в установленном порядке, а равно выписка из Единого государственного реестра прав на недвижимое имущество и сделок с ним или справка учреждения юстиции;

б) справка жилищного или жилищно-строительного кооператива о полной выплате получателем, являющимся членом кооператива, паевого взноса за предоставленную этому лицу кооперативом квартиру, выданная уполномоченным органом управления кооператива в соответствии с установленной его уставом компетенцией;

в) документ, подтверждающий возникновение права собственности на жилое помещение до момента вступления в силу Федерального закона «О государственной регистрации прав на недвижимое имущество и сделок с ним». К таким документам, в частности, относятся заключенные в соответствии с законодательством Российской Федерации договоры об отчуждении жилого помещения (например, купли-продажи, мены, дарения), акт (свидетельство, договор) о приватизации жилого помещения;

г) вступивший в законную силу судебный акт (решение или определение суда) в отношении права собственности на жилое помещение;

д) свидетельство о праве на наследство по закону или завещанию;

е) документ, подтверждающий государственную регистрацию прав на жилое помещение, выданный до вступления в силу Федерального закона «О государственной регистрации прав на недвижимое имущество и сделок с ним» в порядке, установленном законодательством, действовавшим в месте выдачи такого акта (свидетельства) на момент его выдачи;

ж) документы, подтверждающие строительство жилого дома, а в исключительных случаях — заявление гражданина о владении объектом индивидуального жилищного строительства (жилым домом, частью жилого дома) и (или) жилым помещением в жилом доме блокированной застройки на праве собственности и справка органа местного самоуправления городского или сельского поселения или органа государственной власти Российской Федерации или органа власти Брянской области, подтверждающая наличие права собственности или факт владения как своим собственным недвижимым имуществом в течение пятнадцати лет, позволяющая приобретать право собственности на это имущество в силу приобретательной давности.

К исключительным случаям может быть отнесено проживание гражданина в населенном пункте, далеко отстоящем от месторасположения регистрационной палаты, с учетом состояния здоровья и (или) преклонного возраста гражданина;

4) при проживании в жилом помещении, принадлежащем жилищному или жилищно-строительному кооперативу, — справка жилищного или жилищно-строительного кооператива о членстве в нем получателя, выданная уполномоченным органом управления кооператива в соответствии с установленной его уставом компетенцией;

5) иные документы, которые в соответствии с законодательством Российской Федерации подтверждают основания владения и пользования жилым помещением.

При этом ордер на жилое помещение не является документом, подтверждающим правовые основания владения и пользования получателем жилым помещением, в котором он зарегистрирован по месту постоянного жительства, поскольку является актом разового действия, подтверждающим только правомерность заселения в жилое помещение в момент его предоставления.

Если получатель указал в заявлении о предоставлении субсидии в качестве членов своей семьи не всех граждан, в том числе родственников (свойственников), проживающих совместно с ним по месту постоянного жительства, он обязан представить документы, подтверждающие правовые основания проживания в этом жилом помещении граждан, не указанных в заявлении.

2.3.6. К документам, подтверждающим доходы получателя и всех членов семьи, учитываемых при решении вопроса о предоставлении субсидии, относятся:

а) справки с основного места работы и со всех мест дополнительной работы о доходах;

б) справки о размере социальных выплат из бюджетов всех уровней, государственных внебюджетных фондов и других источников;

в) документы (заявление, копия договора и др.), содержащие сведения о размерах доходов, полученных от сдачи имущества, принадлежащего на праве собственности получателю и членам его семьи;

г) справки, договоры возмездного оказания услуг и выполнения подрядных работ, другие документы или их копии о размерах других доходов;

д) справка органов, уполномоченных предоставлять компенсации на оплату жилого помещения и коммунальных услуг, о суммах выплаченных компенсаций;

е) документы, подтверждающие размер денежных средств, выплачиваемых опекуну (попечителю) на содержание лиц, находящихся под опекой (попечительством);

ж) документы, предусмотренные налоговым законодательством Российской Федерации в зависимости от избранной индивидуальными предпринимателями системы налогообложения, которая удостоверяется документом налогового органа;

з) заявления о самостоятельно декларированных гражданами доходах, за исключением доходов от трудовой и индивидуальной предпринимательской деятельности, оформленные в произвольной форме, при отсутствии возможности подтвердить доходы документально и в случае, когда фактически полученные доходы выше, чем указано в документе;

и) иные документы, подтверждающие доходы получателя и членов его семьи, выданные в порядке, установленном действующим законодательством.

2.3.7. К документам, подтверждающим отсутствие у граждан доходов, относятся:

а) для граждан, имеющих статус безработных, — документ, подтверждающий отсутствие выплаты всех видов пособий по безработице и других выплат безработным;

б) для граждан до 23 лет, обучающихся в образовательных учреждениях начального, среднего и высшего профессионального образования по очной форме обучения, — справка об отсутствии стипендии;

в) документ, подтверждающий принадлежность граждан к категориям лиц с отсутствием или ограничением возможности трудоустройства, к которым относятся:

несовершеннолетние граждане дошкольного и школьного возраста, обучающиеся в общеобразовательных учреждениях начального и среднего образования;

лица, содержащиеся под стражей на период предварительного следствия и судебного разбирательства;

лица, находящиеся на длительном стационарном лечении (на период такого лечения);

лица, находящиеся в розыске на период до признания его в установленном порядке безвестно отсутствующим или объявления умершим;

матери или другие родственники, осуществляющие уход за ребенком до достижения им 3-летнего возраста, не получающие ежемесячного пособия на период отпуска по уходу за ребенком до достижения им возраста 1,5 лет и ежемесячной компенсационной выплаты гражданам, состоящим в трудовых отношениях на условиях трудового договора и находящимся в отпуске по уходу за ребенком до достижения им 3-летнего возраста.

2.3.8. К документам, содержащим сведения о платежах за жилое помещение и коммунальные услуги, начисленных за последний перед подачей заявления о предоставлении субсидии месяц, относятся следующие документы (представляется один из них):

справки о платежах за жилое помещение и коммунальные услуги, выданные жилищно-коммунальными организациями;

платежные документы (счета-квитанции, расчетные книжки или другие документы).

Если получатель указал в заявлении о предоставлении субсидии в качестве членов своей семьи не всех граждан, постоянно проживающих совместно с ним по месту постоянного жительства, он обязан представить сведения о размере вносимой ими платы за содержание и ремонт жилого помещения и коммунальные услуги.

2.3.9. К документам, содержащим сведения о наличии (отсутствии) задолженности по оплате жилого помещения и коммунальных услуг, относятся следующие документы (представляется один из них):

справки, выданные жилищно-коммунальными организациями;

платежные документы (счета-квитанции, расчетные книжки или другие документы), которые содержат информацию о наличии или отсутствии у граждан задолженности по оплате жилого помещения и коммунальных услуг.

2.3.10. К документам, удостоверяющим принадлежность получателя и членов его семьи к гражданству Российской Федерации и (или) государства, с которым Российской Федерацией заключен соответствующий международный договор, относятся:

паспорт гражданина Российской Федерации;

документ, заменяющий паспорт гражданина Российской Федерации;

для детей в вбзрасте до 14 лет — вкладыш в свидетельство о рождении, подтверждающий наличие у ребенка гражданства Российской Федерации;

иные документы, которые в соответствии с законодательством Российской Федерации подтверждают российское гражданство;

паспорт гражданина иностранного государства, с которым Российской Федерацией заключен соответствующий международный договор;

иные документы, удостоверяющие гражданство иностранного государства, с которым у Российской Федерации заключен соответствующий международный договор.

2.3.11. Согласно пункту 12 Правил предоставления субсидий на оплату жилого помещения и коммунальных услуг, утвержденных постановлением Правительства Российской Федерации «О предоставлении субсидий на оплату жилого помещения и коммунальных услуг», при наличии у ГУ — отдела социальной защиты населения, предоставляющего государственную услугу, сведений, необходимых для принятия решения о предоставлении субсидии на оплату жилого помещения и коммунальных услуг, заявитель освобождается от обязанности представления соответствующих документов.

2.4. Требования к документам, представляемым заявителями

Заявление о предоставлении субсидии на оплату жилого помещения и коммунальных услуг составляется по установленной форме. Заявление заполняется и подписывается заявителем лично.

2.4.2. В заявлении о предоставлении государственной услуги обязательно указываются:

фамилия, имя, отчество получателя субсидии;

место регистрации;

обязанности получателя субсидии в отношении целевого использования полученных средств, представления информации и документов, подтверждающих обстоятельства, связанные с изменением размера субсидии;

количество представленных документов;

порядок получения субсидии (по почте или через банк).

По просьбе заявителя либо его доверенного лица заявление может заполняться специалистом органа местного самоуправления (уполномоченного муниципального учреждения), предоставляющего государственную услугу.

2.4.3. Заявления о предоставлении субсидии на оплату жилого помещения и коммунальных услуг формируются в единственном экземпляре-подлиннике.

2.4.4. Необходимые для предоставления государственной услуги документы, указанные в пункте 2.3 административного регламента, представляются в одном экземпляре — копии (подлиннике), который помещается в персональное дело заявителя.

2.4.5. Справки, подтверждающие доходы граждан за расчетный период, должны содержать:

помесячные сведения о начисленном размере всех выплат согласно действующей системе оплаты труда на предприятии, в учреждении, организации;

сведения о периоде, за который произведено начисление;

дату выдачи справки;

исходящий регистрационный номер справки;

сведения о полном наименовании и почтовом адресе выдавшего документ органа государственной власти, органа местного самоуправления или юридического лица, а для индивидуального предпринимателя или иного физического лица'- фамилию, имя, отчество, место жительства и данные документа, удостоверяющего личность;

подпись руководителя организации или иного уполномоченного лица;

печать (наличие печати у индивидуального предпринимателя не является обязательным).

В зависимости от избранной системы налогообложения, которая удостоверяется документом налогового органа, индивидуальные предприниматели для подтверждения получаемых ими доходов представляют предусмотренные налоговым законодательством Российской Федерации документы:

при применении общих условий установления налогов и сборов и упрощенной системы налогообложения:

а) книгу учета доходов и расходов и хозяйственных операций индивидуального предпринимателя на бумажных носителях;

б) в случае, если объектом налогообложения являются доходы, не уменьшенные на величину расходов, — книгу учета доходов и расходов и хозяйственных операций индивидуального предпринимателя на бумажных носителях и первичные учетные документы, подтверждающие расходы за расчетный период;

при применении системы налогообложения в виде единого налога на вмененный доход для отдельных видов деятельности — копии налоговой декларации, заверенные налоговыми органами.

Книга учета доходов и расходов и хозяйственных операций индивидуального предпринимателя на электронных носителях уполномоченными органами не принимается.

При необходимости ГУ — отдел социальной защиты населения вправе требовать представления ксерокопий листов или копии книги учета доходов и расходов и хозяйственных операций индивидуального предпринимателя, а также первичных документов или делать выписки из них. При этом после ознакомления с подлинниками документов (в том числе снятия копий при необходимости) они подлежат возврату получателю.

2.4.6. Документы:

подтверждающие правовые основания владения и пользования заявителем жилым помещением, в котором он зарегистрирован по месту постоянного жительства;

подтверждающие право заявителя и (или) членов семьи на льготы, меры социальной поддержки, компенсацию по оплате жилого помещения и коммунальных услуг;

удостоверяющие принадлежность заявителя и членов его семьи к гражданству Российской Федерации и (или) гражданству государства, с которым Российской Федерацией заключен соответствующий международный договор,

представляются в двух экземплярах — подлиннике и копии либо в одном экземпляре — нотариально заверенной копии.

Копии документов после их сличения с оригиналом (либо нотариально заверенные копии) приобщаются в личное дело заявителя, оригиналы — возвращаются заявителю.

2.5. Обязательства органа, предоставляющего государственную услугу, в отношении графика (режима) работы с заявителями

Государственное учреждение — отдел социальной защиты населения, предоставляющий государственную услугу, осуществляет прием заявителей в соответствии со следующим графиком:

понедельник:	9.00—18.00;
вторник:	9.00—18.00;
среда:	9.00—18.00;
четверг:	9.00—18.00;
пятница:	9.00—18.00;
суббота:	9.00—13.00;
перерыв:	13.00—14.00.

2.6. Общий срок предоставления государственной услуги

2.6.1. Субсидия предоставляется сроком на 6 месяцев.

2.6.2. Государственное учреждение — отдел социальной защиты населения, предоставляющий государственную услугу, принимает решение о предоставлении субсидии на оплату жилого помещения и коммунальных услуг или об отказе в ее предоставлении, рассчитывает размер субсидии и направляет (вручает) соответствующее решение заявителю в течение 10 рабочих дней с даты получения всех необходимых документов.

2.6.3. В случае личного обращения заявителя за предоставлением субсидии:

решение об отказе в предоставлении субсидии направляется заявителю только в письменном виде в течение 10 рабочих дней со дня приема документов (обращения) (приложение 5 к настоящему административному регламенту, решение, выдаваемое на руки заявителю, можно оформить в виде отрывного талона заявления на субсидию);

справка о размере субсидии, в том числе при отрицательном результате, вручается специалистом заявителю в день обращения при наличии на дату его обращения сведений, представленных сторонними организациями, в случае их отсутствия — направляется заявителю через почтовое отделение связи в установленные сроки.

2.6.4. В случае поступления заявления и документов, необходимых для предоставления субсидии, по почте решение о предоставлении субсидии на оплату жилого помещения и коммунальных услуг с приложением справки о размере начислен-

ной субсидии или отказе в ее предоставлении направляется заявителю в письменном виде в течение 10 дней со дня поступления документов в ГУ — отдел социальной защиты населения.

2.7. Сроки ожидания при предоставлении государственной услуги

2.7.1. Максимальное время ожидания в очереди при подаче документов на предоставление жилищной субсидии не должно превышать 30 минут.

2.7.2. Максимальное время ожидания при подаче документов на предоставление субсидии по предварительной записи не должно превышать 15 минут с момента, на который была осуществлена запись.

2.7.3. Время ожидания в очереди на прием к должностному лицу или для получения консультации не должно превышать 30 минут.

2.7.4. Одновременно в месте ожидания могут находиться не более двух человек, ожидающих приема у одного специалиста.

2.7.5. В целях избежания очередей в местах предоставления услуг используется предварительная запись на прием.

2.7.6. Вызов следующего по очереди заявителя производится специалистом ГУ — отдела социальной защиты населения, ведущим прием.

2.8. Условия и сроки приема и консультирования заявителей

График приема граждан должностными лицами ГУ — отдела социальной защиты населения, предоставляющего государственную услугу, устанавливается его руководителем. Время приема не должно быть менее 4 часов в неделю.

2.9. Перечень оснований для отказа в предоставлении государственной услуги, приостановления, а также прекращения ее предоставления

2.9.1. Основаниями для отказа в предоставлении субсидии являются: отсутствие у заявителя права на получение субсидии на оплату жилого помещения и коммунальных услуг в соответствии с действующим законодательством;

наличие у заявителя на момент обращения за получением субсидии задолженности по оплате жилого помещения и (или) коммунальных услуг;

выявление на стадии рассмотрения документов фактов представления заведомо ложных и (или) недостоверных сведений;

превышение величины, соответствующей максимально допустимой доле расходов граждан на оплату жилого помещения и коммунальных услуг в совокупном доходе семьи над расходами на оплату ЖКУ, рассчитанными исходя из размера региональных стандартов нормативной площади жилого помещения, используемой для расчета субсидий, и размера региональных стандартов стоимости ЖКУ.

Если гражданин заявляет одно основание пользования жилым помещением, а фактически проживает по другому основанию, не дающему ему право на субсидию, то ГУ — отдел социальной защиты населения при наличии документально подтвержденных сведений отказывает в предоставлении субсидии на основе представления гражданином заведомо недостоверных сведений.

2.9.2. Основаниями для приостановления предоставления субсидии являются:

неуплата получателем субсидии текущих платежей за жилое помещение и (или) коммунальные услуги в течение 2 месяцев;

невыполнение получателем субсидии условий соглашения по погашению задолженности по оплате жилого помещения и коммунальных услуг;

непредставление получателем субсидии в течение одного месяца документов, подтверждающих наступление события, которое влечет за собой уменьшение размера субсидии или прекращение права на получение субсидии (изменение места постоянного жительства получателя субсидии и членов его семьи, основания проживания, гражданства, состава семьи).

2.9.3. Государственное учреждение — отдел социальной защиты населения, предоставляющий государственную услугу, прекращает предоставление субсидии на оплату жилого помещения и коммунальных услуг в случаях:

изменения постоянного места жительства заявителя;

изменения состава семьи получателя субсидии, основания проживания в занимаемом жилом помещении, если эти изменения повлекли утрату права на получение субсидии;

представления заявителем и (или) членами его семьи заведомо недостоверной информации, имеющей существенное значение для предоставления субсидии или определения (изменения) ее размера;

непринятия заявителем мер, направленных на устранение причин, послуживших основанием для приостановления предоставления субсидии в течение одного месяца со дня направления уведомления.

Если гражданин заявляет одно основание пользования жилым помещением, а фактически проживает по другому основанию, не дающему ему право на субсидию, то ГУ — отдел социальной защиты населения при наличии документально подтвержденных сведений прекращает выплату субсидии на основе представления гражданином заведомо недостоверных сведений.

2.10. Требования к размещению и оформлению помещений уполномоченных органов, ответственных за назначение и выплату субсидий на оплату жилого помещения и коммунальных услуг

2.10.1. Место предоставления государственной услуги рекомендуется размещать в центре обслуживаемой территории.

2.10.2. При проектировании, строительстве или выборе здания (строения), в котором планируется расположение ГУ — отдела социальной защиты населения, должна учитываться пешеходная доступность для заявителей от остановок общественного транспорта.

2.10.3. Путь от остановок общественного транспорта до мест предоставления государственной услуги должен быть оборудован соответствующими информационными указателями.

2.10.4. Помещения для получения государственной услуги размещаются преимущественно на нижних этажах зданий, оборудованных отдельным входом, либо в отдельно стоящих зданиях для свободного доступа заявителей.

2.10.5. Центральный вход в здание ГУ — отдела социальной защиты населения, предоставляющего государственную услугу, должен быть оборудован информационной табличкой (вывеской), содержащей следующую информацию:

наименование;

место нахождения;

режим работы;

телефонный номер справочной службы.

2.10.6. Вход и выход из помещений оборудуются соответствующими указателями.

2.11. Требования к присутственным местам

2.11.1. Прием заявителей осуществляется в специально выделенных для этих целей помещениях (присутственных местах).

2.11.2. Для удобства заявителей помещения для непосредственного взаимодействия специалистов и заявителей рекомендуется размещать на нижнем этаже здания (строения).

2.11.3. Присутственные места включают места для ожидания, информирования и приема заявителей.

У входа в каждое из помещений размещается табличка с наименованием помещения (зал ожидания, приема документов и т.д.).

Места предоставления услуги должны иметь туалет со свободным доступом к нему в рабочее время.

2.11.6. В период с октября по май в местах ожидания работает гардероб либо размещаются специальные напольные и (или) настенные вешалки для одежды.

2.12. Требования к местам для информирования

2.12.1. Места информирования, предназначенные для ознакомления заявителей с информационными материалами, оборудуются:

информационными стендами;

стульями и столами (стойками) для возможности оформления документов.

2.12.2. Информационные стенды, столы (стойки) для письма размещаются в местах, обеспечивающих свободный доступ к ним.

2.13. Требования к парковочным местам

На территории, прилегающей к месторасположению ГУ — отдела социальной защиты населения, оборудуются места для парковки специальных автотранспортных средств (не менее 3 машиномест). Доступ заявителей к парковочным местам является бесплатным.

2.14. Требования к местам для ожидания

2.14.1. Места ожидания должны соответствовать комфортным условиям для заявителей и оптимальным условиям работы специалистов.

2.14.2. Места ожидания в очереди на предоставление или получение документов должны быть оборудованы стульями (кресельными секциями) и (или) скамьями (банкетками). Количество мест ожидания определяется исходя из фактической нагрузки и возможностей для их размещения в здании, но не может составлять менее 2 мест на каждого специалиста, ведущего прием документов.

2.14.3. Места для заполнения документов оборудуются стульями, столами (стойками) и обеспечиваются образцами заполнения документов, бланками заявлений и ручками для письма.

2.14.4. Место ожидания должно находиться в холле или ином специально приспособленном помещении.

2.15. Требования к местам приема заявителей

2.15.1. В ГУ — отделе социальной защиты населения, предоставляющем государственную услугу, организуются помещения для приема заявителей.

2.15.2. При нахождении двух специалистов, ведущих прием в одном помещении, рабочее место каждого должно быть обособлено перегородками.

2.15.3. Кабинеты приема заявителей должны быть оборудованы информационными табличками (вывесками) с указанием:

номера кабинета;

фамилии, имени, отчества и должности специалиста, осуществляющего прием;

времени перерыва на обед.

2.15.4 Рабочее место специалиста должно быть оборудовано персональным компьютером с возможностью доступа к необходимым информационным базам данных, печатающими и сканирующими устройствами.

2.15.5. Специалисты, осуществляющие прием, обеспечиваются личными идентификационными карточками и (или) настольными табличками.

2.15.6. Место для приема посетителя должно быть снабжено стулом, иметь место для письма и раскладки документов.

2.15.7. В целях обеспечения конфиденциальности сведений о заявителе одним специалистом одновременно ведется прием только одного посетителя. Одновременное консультирование и (или) прием двух и более посетителей не допускается.

2.15.8. Продолжительность приема у специалиста при подаче и рассмотрении документов не должна превышать 40 минут.

2.16. Возможность предварительной записи заявителей

2.16.1. Заявителям должна быть предоставлена возможность самим осуществить предварительную запись при личном обращении к специалисту, по телефону или с использованием электронной почты.

2.16.2. При предварительной записи заявитель сообщает свои персональные данные и желаемое время представления документов на получение субсидии на оплату жилого помещения и коммунальных услуг.

2.16.3. Предварительная запись осуществляется путем внесения специалистом в журнал предварительной записи граждан, который ведется на бумажном или электронном носителе, следующей информации:

фамилия, имя, отчество заявителя;

дата (месяц, число) и время (часы, минуты) приема.

2.16.4. Заявителю сообщается время представления документов на получение субсидии на оплату жилого помещения и коммунальных услуг и номер кабинета, в который следует обратиться.

Количество специалистов, у которых осуществляется прием документов по предварительной записи, не должно превышать количество кабинетов, в которых прием документов осуществляется в порядке очереди без предварительной записи.

3. Административные процедуры

3.1. Последовательность административных действий (процедур)

3.1.1. Предоставление государственной услуги включает в себя следующие административные процедуры:

консультирование граждан по вопросам предоставления субсидии;

прием документов, необходимых для предоставления субсидии;

установление права заявителя и совместно с ним проживающих членов его семьи на субсидию в соответствии с условиями предоставления субсидий (в том числе определение состава семьи получателя субсидии);

расчет размера субсидии (в том числе учет доходов, расчет совокупного дохода семьи и одиноко проживающего гражданина, среднедушевого дохода семьи, расчет прожиточного минимума семьи, определение расходов на оплату жилого помещения и коммунальных услуг, приходящихся на граждан, соответствующих условиям предоставления субсидий);

принятие решения о предоставлении заявителю субсидии или отказе в ее предоставлении и доведение принятого решения до граждан;

формирование в отношении каждого заявителя дела, включающего документы, необходимые для принятия решения;

организацию перечисления субсидии заявителю на его банковский счет или доставку иным способом;

перерасчет размеров субсидии при изменении региональных величин прожиточного минимума социально-демографических групп населения, а также условий и порядка предоставления субсидии, установленных нормативными правовыми актами, а также при возникновении в семьях заявителей документально подтвержденных обстоятельств, влияющих на условия предоставления субсидии и размер субсидии;

контроль своевременности и полноты оплаты получателями субсидии жилого помещения и/или коммунальных услуг (в том числе выяснение причин несвоевременной и (или) неполной оплаты заявителем жилого помещения и коммунальных услуг);

принятие и реализация решений о приостановлении и (или) прекращении предоставления субсидий;

проверку при необходимости представленных заявителем сведений и документов;

сравнение размеров предоставленной субсидии с фактическими платежами семьи за жилое помещение и коммунальные услуги (ежемесячно или по окончании периода предоставления субсидии) и уменьшение субсидии до фактических платежей в случае превышения субсидии над платежами;

организацию возврата необоснованно полученных гражданами средств субсидии.

3.2. Прием граждан по вопросам предоставления субсидий

3.2.1. Основанием для начала предоставления государственной услуги является обращение заявителя в ГУ — отдел социальной защиты населения.

Информация о гражданине, желающем получить консультацию, вносится в журнал регистрации личного приема.

Максимальный срок выполнения действия — 5 минут.

3.2.2. Специалист, ответственный за консультирование граждан, в рамках процедур по консультированию предоставляет гражданину информацию в объеме не менее, чем указано в пункте 2.2.2 административного регламента.

Консультации могут проводиться устно. По желанию заявителя специалистом, ответственным за консультирование, предоставляются справочные материалы (образцы заявления, перечни документов).

Максимальный срок выполнения действия — 40 минут.

3.2.3. Специалист, ответственный за консультирование граждан, выдает заявителю перечень документов, которые необходимо представить для получения субсидии, образец заявления для заполнения, иные документы, и назначает гражданину дату и время для представления документов.

3.3. Прием документов

3.3.1. Основанием для начала административных процедур по приему документов является обращение заявителя с заявлением и иными документами, указанными в пунктах 2.3.2, 2.3.3 настоящего административного регламента.

Документы для предоставления субсидии могут направляться в ГУ — отдел социальной защиты населения по почте. При этом днем обращения считается дата их получения ГУ — отделом социальной защиты населения. Обязанность подтверждения факта отправки указанных документов лежит на заявителе. Копии документов, направляемых по почте, требуют обязательного нотариального заверения.

3.3.2. Специалист, ответственный за прием документов, устанавливает предмет обращения, личность заявителя, проверяет документ, удостоверяющий личность.

В случае необходимости специалист, ответственный за прием документов, проверяет полномочия представителя.

Максимальный срок выполнения действия — 5 минут на каждого заявителя.

3.3.3. Специалист, ответственный за прием документов проверяет: наличие всех — необходимых документов исходя из соответствующего

перечня документов;

правильность заполнения заявления.

Максимальный срок выполнения действия — 3 минуты.

3.3.4. Специалист, ответственный за прием документов, сличает представленные экземпляры оригиналов и копий документов (в том числе нотариально удостоверенные). Если представленные копии документов нотариально не заверены, специалист сличает копии документов с их подлинными экземплярами, выполняет на них надпись об их соответствии подлинным экземплярам, заверяет своей подписью с указанием фамилии и инициалов и предлагает заявителю заверить надпись своей подписью.

Максимальный срок выполнения действия — 5 минут на каждую пару документ — копия, состоящую не более чем из 12 страниц. При большем количестве страниц срок увеличивается на 2 минуты для каждых 6 страниц представляемых документов.

3.3.5. При отсутствии у заявителя заполненного заявления или неправильном его заполнении специалист, ответственный за прием документов, заполняет заявление самостоятельно в компьютере (с последующим представлением на подпись заявителю) или помогает заявителю собственноручно заполнить заявление. При этом заявитель должен своей подписью подтвердить верность внесенных в заявление сведений о нем.

Максимальный срок выполнения действия — 6 минут.

3.3.6. Специалист, ответственный за прием документов, проверяет соответствие представленных документов требованиям, установленным пунктами 2.4.1—2.4.6 настоящего административного регламента, удостоверяясь, что:

а) документы в установленных законодательством случаях нотариально удостоверены, скреплены печатями, имеют надлежащие подписи сторон или определенных законодательством должностных лиц;

б) тексты документов написаны разборчиво;

в) фамилии, имена и отчества физических лиц, адреса их мест жительства написаны полностью;

г) в документах нет подчисток, приписок, зачеркнутых слов и иных не оговоренных исправлений;

д) документы не исполнены карандашом;

е) документы не имеют серьезных повреждений, наличие которых не позволяет однозначно истолковать их содержание.

Максимальный срок выполнения действия — 1 минута на документ, состоящий не более чем из 6 страниц. При большем количестве страниц срок увеличивается на 1 минуту для каждых 6 страниц представляемых документов.

3.3.7. При установлении фактов отсутствия необходимых документов, несоответствия представленных документов требованиям, указанным в пунктах 2.4.1 — 2.4.6 административного регламента, неправильном заполнении заявления специалист, ответственный за прием документов, уведомляет заявителя о наличии препятствий для рассмотрения вопроса о предоставлении субсидии, объясняет заявителю содержание выявленных в представленных документах недостатков и возвращает документы заявителю.

Специалист, ответственный за прием документов, обязан разъяснить причины, в связи с которыми возникли препятствия в приеме документов, и обозначить меры по устранению названных причин.

Если причины, препятствующие приему документов, могут быть устранены в ходе приема, они устраняются незамедлительно.

Если причиной, препятствующей приему документов, является отсутствие у заявителя копий документов, специалист, ответственный за прием документов, предлагает услуги ксерокопирования. Пенсионерам услуги по ксерокопированию предоставляются бесплатно.

При желании заявителя устранить препятствия, прервав подачу документов, специалист, ответственный за прием документов, формирует перечень выявленных препятствий в 2 экземплярах и передает его заявителю для подписания. Первый экземпляр перечня выявленных препятствий вместе с представленными документами передается заявителю, второй остается у специалиста. Специалист, ответственный за прием документов, обязан порекомендовать заявителю срок для устранения недостатков, назначить время следующего приема.

Максимальный срок выполнения действия — 15 минут.

3.3.8. Специалист, ответственный за прием документов, вносит в журнал регистрации заявлений граждан на назначение субсидии на оплату жилого помещения и коммунальных услуг запись о приеме заявления и документов:

порядковый номер записи;

дату приема;

данные о заявителе (Ф., и., о., дата рождения, адрес);

сведения о жилом помещении (категория благоустройства);

общее количество документов и общее число листов в документах;

сумму начисленной субсидии на оплату жилого помещения и коммунальных услуг;

дату получения справки о размере субсидии на оплату жилого помещения и коммунальных услуг.

Максимальный срок выполнения действия — 2 минуты.

3.3.9. Специалист, ответственный за прием документов, оформляет расписку о приеме документов в двух экземплярах. В расписке в том числе указываются:

а) дата представления документов;

б) перечень документов;

в) порядковый номер записи в книге учета входящих документов;

г) отметка о соответствии или несоответствии представленных документов установленным требованиям, в том числе отметка об отсутствии необходимых документов;

д) максимальный срок рассмотрения представленных документов;

е) фамилия и инициалы специалиста, принявшего документы и сделавшего соответствующую запись в книге учета входящих документов, а также его подпись;

ж) телефон, фамилия и инициалы специалиста, у которого заявитель может узнать о ходе рассмотрения документов и времени, оставшемся до его завершения.

Максимальный срок выполнения действия — 5 минут.

3.3.10. Специалист, ответственный за прием документов, передает заявителю экземпляр расписки о приеме документов, а второй экземпляр расписки помещает в персональное дело.

Максимальный срок выполнения действия — 1 минута.

3.3.11. Специалист, ответственный за прием документов, формирует результат административной процедуры по приему документов.

Максимальный срок выполнения административного действия — 30 минут.

3.3.12. Общий срок приема документов — 30 минут.

3.4. Установление права на получение субсидии

3.4.1. Основанием для начала выполнения данной административной процедуры является представление заявителем комплекта документов, необходимых для предоставления субсидии на оплату жилого помещения и коммунальных услуг.

3.4.2. Специалист, ответственный за установление права на получение субсидии, рассматривает представленные заявителем документы и устанавливает наличие гражданства Российской Федерации или распространение на иностранного гражданина соответствующего международного договора Российской Федерации.

Максимальный срок выполнения действия — 1 минута.

3.4.3. Специалист, ответственный за установление права на получение субсидии, рассматривает представленные заявителем документы и устанавливает наличие основания пользования заявителем жилого помещения.

Максимальный срок выполнения действия — 2 минуты.

3.4.4. Специалист, ответственный за установление права на получение субсидии, рассматривает представленные заявителем документы и устанавливает наличие регистрационного учета (регистрации) по месту постоянного жительства в жилом помещении, для оплаты которого гражданин обращается за субсидией.

Максимальный срок выполнения действия — 1—2 минуты.

3.4.5. Специалист, ответственный за установление права на получение субсидии, рассматривает представленные заявителем документы и устанавливает отсутствие задолженности по оплате жилого помещения и коммунальных услуг или заключение и (или) выполнение гражданами соглашений по ее погашению.

Максимальный срок выполнения действия — 30 секунд.

3.4.6. Специалист, ответственный за установление права на получение субсидии, рассматривает представленные заявителем документы и определяет состав семьи заявителя.

Максимальный срок выполнения действия — 1 минута.

3.4.7. В случае представления заявителем документов, достоверность которых вызывает сомнение, специалист, ответственный за установление права на получение субсидии, согласовывает решение о проведении проверки с руководителем ГУ — отдела социальной защиты населения с обоснованием причин, являющихся результатом принятия данного решения.

Проверка подлинности представленных заявителем документов, полнота и достоверность содержащихся в них сведений осуществляется путем направления официальных запросов в органы государственной власти Российской Федерации, органы государственной власти субъектов Российской Федерации, органы местного самоуправления, государственные внебюджетные фонды, органы, осуществляющие регистрацию индивидуальных предпринимателей, налоговые и таможенные органы, органы и учреждения федеральной государственной службы занятости населения, организации связи, другие органы и организации.

Максимальный срок оформления запроса специалистом — 30 минут.

Специалист, ответственный за установление права на субсидию, по результатам административной процедуры по установлению права на получение субсидии принимает решение о расчете размера субсидии.

Общий срок выполнения административной процедуры не должен превышать 10 минут.

3.5. Расчет размера субсидии

3.5.1. Основанием для выполнения данной процедуры является установление права заявителя на предоставление субсидии на оплату жилого помещения и коммунальных услуг и представление полного комплекта документов, необходимых для ее расчета.

3.5.2. Специалист, ответственный за расчет субсидии, вносит сведения о доходах членов семьи (одиноко проживающего гражданина) в базу данных программы, используемой для расчета субсидии (далее — база данных) и производит расчет:

совокупного дохода семьи и одиноко проживающего гражданина;

среднедушевого дохода семьи;

прожиточного минимума семьи;

расходов на оплату жилого помещения и коммунальных услуг, приходящихся на граждан, соответствующих условиям предоставления субсидии.

Максимальный срок выполнения действия — до 5 минут.

3.5.3. Специалист, ответственный за расчет субсидии, производит расчет размера субсидии на оплату жилого помещения и коммунальных услуг с использованием программных средств, осуществляет визуальную проверку правильности произведенного расчета и распечатку справки о ее размере, делает в журнале регистрации заявлений граждан отметку о дате расчета, сумме субсидии.

Размер субсидии исчисляется помесячно.

Специалист, ответственный за расчет субсидии, в месяце, предшествующем месяцу окончания периода, на который предоставлена субсидия на оплату жилого помещения и коммунальных услуг, сообщает через почтовое отделение связи заявителю дату и время его обращения для ее назначения на очередной срок путем включения данной информации в справку о размере начисленной субсидии.

Максимальный срок выполнения действия — 1,5 минуты.

3.5.4. В случае если расчет субсидии производится в присутствии заявителя и результат расчета является положительным, справка о размере субсидии на оплату жилого помещения и коммунальных услуг (решение о предоставлении) вручается ему под личную роспись в журнале регистрации заявлений граждан с указанием даты ее вручения.

Справки о размере начисленной субсидии на оплату жилого помещения и коммунальных услуг, рассчитанные гражданам, обратившимся в предыдущие месяцы, направляются им ежемесячно по почте или указываются в документах на оплату жилого помещения и коммунальных услуг.

Максимальный срок выполнения действия — 3 минуты.

3.5.5. Справка о размере начисленной субсидии на оплату жилого помещения и коммунальных услуг выдается по форме, указанной в приложении 6 к настоящему административному регламенту. В справке указывается следующая информация:

а) общие сведения получателя (номер личного дела, Ф., и. о., адрес, категория, размер занимаемой площади, категория благоустройства жилого помещения; количество проживающих);

б) сведения, необходимые для определения размера субсидии на оплату жилого помещения и коммунальных услуг;

в) алгоритм расчета субсидии;

г) размер субсидии;

д) информация о способе и сроках получения субсидии на оплату жилого помещения и коммунальных услуг.

3.5.6. В случае если расчет субсидии на оплату жилого помещения и коммунальных услуг производится без участия заявителя, то специалист после проведенного контроля направляет справку о размере субсидии (решение о предоставлении) специалисту, ответственному за рассылку указанных документов заявителю, через почтовые отделения связи либо при обращении за ней заявителя.

Специалист производит распечатку справки с указанием размера доходов за месяцы расчетного периода заявителя и членов семьи, проверяет правильность указанных сумм и видов доходов.

При наличии сведений, необходимых для расчета субсидии, представляемых сторонними организациями, информация о назначении субсидии сообщается заявителю в течение периода времени, отведенного на прием документов, с выдачей заявителю справки о размере назначенной субсидии на оплату жилого помещения и коммунальных услуг.

Максимальный срок выполнения действия — 30 секунд.

3.6. Принятие решения о предоставлении или об отказе в предоставлении субсидии

3.6.1 Основанием для начала административной процедуры является произведенный расчет размера субсидии.

3.6.2. Специалист, ответственный за расчет субсидии, на основании документов, представленных заявителем, впервые обратившимся за предоставлением государственной услуги, заносит в базу данных следующие сведения:

номер лицевого счета, присвоенный заявителю организациями, оказывающими соответствующую услугу;

информацию о заявителе и членах его семьи (адрес регистрации места жительства, номер почтового отделения, Ф., и. о., дата рождения, родственные связи по отношению к заявителю, паспортные данные, социальный ста гуд в соответствии с утвержденным перечнем, категорию, дающую право на дополнительные меры социальной поддержки);

характеристику жилого помещения (площадь, категория благоустройства) — в случае первичного обращения (кроме случая представления информации о категории благоустройства в электронной форме);

способ выплаты субсидии на оплату жилого помещения и коммунальных услуг и соответствующие реквизиты.

Максимальный срок выполнения действия — 20 минут.

3.6.3. При повторных обращениях заявителя используются сведения:

о семье заявителя и жилом помещении, ранее занесенные в базу данных;

о начисленных заявителю платежах за месяц, предшествующий месяцу его обращения, представленных на бумажных носителях;

иные необходимые сведения.

Максимальный срок выполнения действия — 5 минут.

3.6.4. В случае представления организациями жилищно-коммунального хозяйства сведений о начисленных гражданам платежах в электронной форме специалист, ответственный за расчет субсидии, с использованием программных средств переносит указанную информацию в карточку получателя субсидии.

Максимальный срок выполнения действия — 2 минуты.

3.6.5. В случае если заявитель является получателем пенсии по старости или инвалидности, которая выплачивается из Пенсионного фонда Российской Федерации, либо получателем мер социальной поддержки, учитываемых при предоставле-

нии субсидии на оплату жилого помещения и коммунальных услуг, то специалист производит распечатку на бумажном носителе сведений о выплатах, полученных им за расчетный период, с использованием баз данных, представленных соответствующими организациями.

Максимальный срок выполнения действия — 2 минуты.

3.6.6. В случае если результат расчета субсидии на оплату жилого помещения и коммунальных услуг получится отрицательным, то специалист, ответственный за расчет размера субсидии, готовит решение об отказе в предоставлении субсидии, делает отметку в журнале регистрации заявлений граждан о нулевом размере субсидии. Решение об отказе в предоставлении субсидии на оплату жилого помещения и коммунальных услуг вручается заявителю под личную роспись в журнале регистрации заявлений граждан с указанием даты его вручения.

Максимальный срок выполнения действия — 1 минута.

3.6.7. В случае если расчет субсидии производится без участия заявителя, специалист, ответственный за расчет размера субсидии, после проведенного контроля направляет справку о размере субсидии на оплату жилого помещения и коммунальных услуг (решение о ее предоставлении) специалисту, ответственному за рассылку указанных документов заявителю, через почтовые отделения связи.

Максимальный срок выполнения действия — 1 минута.

3.6.8. Специалист, ответственный за расчет размера субсидии, передает материалы и документы, представленные заявителем, и другие документы по решению вопроса о предоставлении (об отказе в предоставлении) субсидии гражданину, специалисту, ответственному за формирование персонального дела заявителя.

3.7. Формирование персонального дела

3.7.1. Основанием для начала данной процедуры является принятие решения о предоставлении заявителю субсидии (отказе в ее предоставлении).

3.7.2. В случае первичного обращения заявителя за предоставлением субсидии специалист, ответственный за формирование персонального дела, формирует его персональное дело.

Сформированное дело регистрируется в реестре регистрации персональных дел получателей субсидий на оплату жилого помещения и коммунальных услуг.

Максимальный срок выполнения действия — 3 минуты.

3.7.3. Специалист, ответственный за формирование персонального дела, помещает в персональное дело заявителя:

заявление и документы (оригиналы и копии), выписки из документов;

справку о размере субсидии (решение о ее предоставлении) либо решение об отказе в ее предоставлении;

иные документы, имеющие отношение к решению вопроса о предоставлении субсидии заявителю.

Специалист, ответственный за формирование персонального дела, нумерует листы, начиная с номера, следующего за номером последнего листа документов, представленных заявителем при предыдущем обращении за субсидией, а при первичном обращении — начиная с единицы.

Максимальный срок выполнения действия — до 5 минут.

3.8. Организация перечисления субсидии

3.8.1. Основанием для начала данной процедуры является принятие решения о предоставлении заявителю субсидии на оплату жилого помещения и коммунальных услуг.

3.8.2. Специалист, ответственный за подготовку документов на выплату субсидии, подготавливает списки получателей субсидий для банка и почтовых отделений связи, производящих выплату субсидии.

Срок выполнения действия дифференцирован в зависимости от количества получателей субсидии.

3.8.3. Специалист, ответственный за подготовку документов на выплату субсидии, готовит в управление социальной защиты населения Брянской области сведения о фактически начисленных и погашенных субсидиях, численности получателей субсидии, заявку на финансирование расходов по предоставлению субсидий, подписывает ее у руководителя или уполномоченного должностного лица ГУ — отдела социальной защиты населения и направляет в управление социальной защиты населения Брянской области не позднее 30 числа отчетного месяца.

Максимальный срок выполнения действия — 30 минут.

3.8.4. Управление социальной защиты населения Брянской области на основании заявки перечисляет в ГУ — отдел социальной защиты населения области денежные средства, полученные от финансового управления Брянской области на предоставление населению субсидии по оплате жилого помещения и коммунальных услуг, в течение 2 рабочих дней с момента получения.

3.8.5. Специалист, ответственный за подготовку документов на выплату субсидии, подписывает документы на выплату субсидии у руководителя ГУ — отдела социальной защиты населения и организует их доставку в банки и почтовые отделения связи.

Максимальный срок выполнения действия — 60 минут.

3.9. Перерасчет размеров субсидий

3.9.1. Основаниями для начала процедур по пересчету размера субсидий являются:

1) изменение региональных и (или) местных стандартов, значений действующих в Брянской области прожиточных минимумов социально-демографических групп, а также условий и порядка предоставления субсидии, установленной нормативными правовыми актами;

2) возникновение в семьях заявителей документально подтвержденных обстоятельств, влияющих на условия предоставления субсидии и её размер.

3.9.2. При наличии оснований, указанных в пункте 3.9.1 административного регламента, специалист, ответственный за расчет размера субсидии, производит расчет размера субсидии на оплату жилого помещения и коммунальных услуг с использованием программных средств, с учетом новых показателей соответствующих формул, осуществляет визуальную проверку правильности произведенного расчета и распечатку справки о ее размере.

Максимальный срок выполнения действия — 5 минут.

3.9.3. Специалист, ответственный за расчет размера субсидии, вносит обновленные сведения о доходах членов семьи (одиноко проживающего гражданина) в базу данных программы, используемой для расчета субсидии (далее — база данных).

Максимальный срок выполнения действия — 4 минуты.

3.9.4. Специалист, ответственный за расчет субсидии, направляет в порядке, установленном делопроизводством, справку о размере субсидии заявителю (получателю субсидии).

Максимальный срок выполнения действия — 4 минуты.

3.9.5. Специалист, ответственный за расчет субсидии, передает справку с пересчитанным размером субсидии для формирования персонального дела заявителя.

Максимальный срок выполнения действия — 4 минуты.

4. Контроль своевременности и полноты оплаты получателями субсидии жилого помещения и коммунальных услуг

4.1.1. Основанием для начала административной процедуры является принятие решения о предоставлении субсидии и перечисление субсидии её получателям.

4.1.2. Специалист, ответственный за контроль своевременности и полноты оплаты получателями субсидии жилого помещения и коммунальных услуг, ежемесячно рассматривает представленные организациями жилищно-коммунального хозяйства сведения о наличии задолженности среди получателей субсидии по оплате жилого помещения и коммунальных услуг.

4.1.3. Специалист, ответственный за контроль своевременности и полноты оплаты получателями субсидий жилого помещения и коммунальных услуг, направляет организациям жилищно-коммунального хозяйства запросы о предоставлении информации о наличии задолженности по оплате жилого помещения и коммунальных услуг получателями субсидии.

4.1.4. Специалист, ответственный за контроль своевременности и полноты оплаты получателями субсидии жилого помещения и коммунальных услуг, проводит анализ представленной информации по категориям получателей субсидии, не оплачивающих или оплачивающих несвоевременно жилое помещение и коммунальные услуги.

Специалист, ответственный за контроль своевременности и полноты оплаты получателями субсидии жилого помещения и коммунальных услуг, в целях выяснения причин несвоевременной и (или) неполной оплаты гражданином (заявителем) жилого помещения и коммунальных услуг подготавливает и направляет получателям субсидии, не оплачивающим своевременно жилое помещение и коммунальные услуги, запрос о представлении информации по факту наличия задолженности.

Максимальный срок выполнения действия — 4 минуты.

4.1.6. Специалист, ответственный за контроль своевременности и полноты оплаты получателями субсидий жилого помещения и коммунальных услуг, рассматривает представленную заявителем информацию и устанавливает наличие оснований для приостановления выплаты субсидии.

Если между — заявителем и кредиторами заключено соглашение о погашении задолженности по оплате жилого помещения и коммунальных услуг, основания для приостановления выплаты субсидии отсутствуют.

Максимальный срок выполнения действия — 20 минут.

4.1.7. Специалист, ответственный за контроль своевременности и полноты оплаты получателями субсидии жилого помещения и коммунальных услуг, при обнаружении обстоятельств, являющихся основанием для приостановления или прекращения выплаты субсидии, приостанавливает или прекращает выплату субсидии.

Максимальный срок выполнения действия — 1 час с момента установления соответствующих обстоятельств.

4.2. Приостановление предоставления субсидии на оплату жилого помещения и коммунальных услуг

4.2.1. Специалист, ответственный за подготовку решения, формирует на официальном бланке письменное уведомление заявителю о приостановлении предоставления субсидии на оплату жилого помещения и коммунальных услуг по установленной форме. Заверяет его подписью руководителя или иного уполномоченного должностного лица ГУ — отдела социальной защиты населения и скрепляет печатью.

В уведомлении указываются:

наименование ТУ — отдела социальной защиты населения;

исходящий номер, состоящий из номера книги учета исходящих документов;

дата направления уведомления (день его подписания);

адрес, фамилия, имя, отчество гражданина, которому направляется уведомление;

основания приостановления (пункт, статья);

причина, послужившая основанием для приостановления;

срок, на который приостанавливается предоставление субсидии;

предложение представить в ГУ — отдела социальной защиты населения информацию об обстоятельствах, послуживших причиной приостановки выплаты.

В уведомлении, направляемом заявителю, должны быть указаны все причины, препятствующие предоставлению субсидии на оплату жилого помещения и коммунальных услуг. Данные причины должны быть указаны таким образом, чтобы заявителю было ясно без дополнительных разъяснений, какие действия он должен совершить в целях устранения этих причин.

Уведомление формируется в день принятия решения о приостановлении предоставления субсидии.

Максимальный срок выполнения действия — 15 минут.

4.2.2. Специалист, ответственный за подготовку решения, готовит проект решения о приостановлении выплаты субсидии и подписывает его в порядке делопроизводства у руководителя или иного уполномоченного должностного лица ГУ — отдела социальной защиты населения.

Срок приостановления субсидии устанавливается до выяснения обстоятельств, но не более чем на 1 месяц.

Максимальный срок выполнения действия — 30 минут.

4.2.3. Решение ГУ — отдела социальной защиты населения, предоставляющего государственную услугу, о приостановлении предоставления субсидии доводится до сведения заявителя в письменной форме в течение 5 рабочих дней с даты принятия решения с указанием оснований его принятия. Копия решения приобщается в персональное дело заявителя.

Одновременно заявитель уведомляется о том, что он обязан принять меры к устранению причин, послуживших основанием для приостановления субсидии, в течение одного месяца со дня направления уведомления.

Решение о приостановлении выплаты субсидии доводится до сведения получателя субсидии заказным письмом и дублируется по телефону или электронной почте, указанным в заявлении (при наличии соответствующих данных в заявлении).

Специалист, ответственный за подготовку решения, доводит до сведения получателя субсидии информацию о приостановлении ее выплаты и направляет копию решения и уведомления.

Максимальный срок выполнения действия — 10 минут.

4.2.4. Специалист, ответственный за подготовку, принимает меры по устранению причин приостановления:

устанавливает на основании информации, представленной заявителем, причины, повлекшие приостановление выплаты субсидии;

устанавливает факт устранения причин, повлекших приостановку выплаты субсидии.

Максимальный срок выполнения действия — 10 минут.

4.2.5. В случае установления у получателя субсидии уважительных причин, явившихся причиной приостановки ее выплаты (нахождение на стационарном лечении в учреждении здравоохранения, тяжелое финансовое положение, вызванное неполной или несвоевременной выплатой заработной платы, стечение тяжелых личных или семейных обстоятельств (болезнь

или смерть членов семьи и т.п.), а также полного погашения задолженности либо согласования с организациями, перед которыми он имеет обязательства по оплате жилищно-коммунальных услуг, срока погашения задолженности в течение одного месяца с даты его уведомления о приостановке выплаты, специалист готовит проект решения о возобновлении выплаты субсидии с месяца ее приостановки. Проект решения направляется на подпись руководителю или иному уполномоченному лицу ГУ — отдела социальной защиты населения».

Максимальный срок выполнения действия — 10 минут.

4.2.6. Возобновление выплаты субсидии осуществляется при условии исключения необоснованно выплаченных средств субсидий. Получатель субсидии должен быть уведомлен об этом в письменной форме.

Максимальный срок выполнения действия — 10 минут.

4.3. Прекращение предоставления субсидии на оплату жилого помещения и коммунальных услуг

4.3.1. Основанием для начала процедуры прекращения предоставления субсидии являются обстоятельства, указанные в пункте 2.9.3 административного регламента.

Предоставление субсидии прекращается с месяца принятия решения о прекращении предоставления субсидии на оплату жилого помещения и коммунальных услуг.

4.3.2. Специалист, ответственный за подготовку решения, готовит проект решения о прекращении выплаты субсидии и подписывает его в порядке делопроизводства у руководителя или иного уполномоченного лица ГУ — отдела социальной защиты населения.

Максимальный срок выполнения действия — 1 час.

4.3.3. Специалист, ответственный за подготовку решения, формирует на официальном бланке письменное уведомление заявителю о прекращении предоставления субсидии на оплату жилого помещения и коммунальных услуг по установленной форме, заверяет подписью руководителя или иного уполномоченного лица ГУ — отдела социальной защиты населения и скрепляет печатью.

В уведомлении указываются:

наименование органа местного самоуправления (уполномоченного муниципального учреждения);

исходящий номер, состоящий из номера книги учета исходящих документов;

дата направления уведомления (день его подписания);

адрес, фамилия, имя, отчество гражданина, которому направляется уведомление;

основания прекращения (пункт, статья);

причина, послужившая основанием для прекращения;

предложение вернуть в добровольном порядке необоснованно полученные в качестве субсидии средства.

Максимальный срок выполнения действия - 10 минут.

4.3.4. Специалист, ответственный за подготовку решения, доводит до получателя субсидии информацию о прекращении выплаты субсидии.

Решение ГУ — отдела социальной защиты населения, предоставляющего государственную услугу, о прекращении предоставления субсидии доводится до сведения заявителя в письменной форме (уведомление и копия решения) в течение 5 рабочих дней с даты принятия решения с указанием оснований его принятия.

Решение о прекращении выплаты субсидии доводится до сведения получателя субсидии заказным письмом и дублируется по телефону или электронной почте, указанным в заявлении (при наличии соответствующих данных в заявлении).

4.3.5. Копия решения о прекращении выплаты субсидии приобщается в персональное дело заявителя.

Максимальный срок выполнения действия — 10 минут.

4.4. Проверка представленных заявителем сведений и документов

4.4.1. Основанием для начала процедуры является наличие сомнений в достоверности представленных заявителем документов и сведений и текущий контроль.

4.4.2. Специалист, ответственный за проверку представленных заявителем сведений и документов, подготавливает и подписывает в порядке делопроизводства у руководителя или иного уполномоченного лица ГУ — отдела социальной защиты населения официальные запросы в органы государственной власти Российской Федерации, органы государственной власти субъектов Российской Федерации, органы местного самоуправления, государственные внебюджетные фонды, органы, осуществляющие регистрацию индивидуальных предпринимателей, налоговые и таможенные органы, органы и учреждения федеральной государственной службы занятости населения, организации связи, другие органы и организации. Максимальный срок выполнения действия — 30 минут.

4.4.3. Специалист, ответственный за проверку представленных заявителем сведений и документов, направляет в порядке делопроизводства официальный запрос.

Максимальный срок выполнения действия — 30 минут.

4.4.4. Специалист, ответственный за проверку представленных заявителем сведений и документов, рассматривает представленные по запросам документы и информацию и устанавливает наличие оснований для:

принятия решения о выплате субсидии;

отказа в предоставлении субсидии;

приостановления выплаты субсидий;

прекращения выплаты субсидий;

принятия решения о возобновлении выплаты субсидий.

Максимальный срок выполнения действия — 30 минут.

4.5. Сравнение размеров предоставленной субсидии с фактическими платежами

4.5.1. Основанием для начала административной процедуры является решение о предоставлении субсидии.

4.5.2. В целях определения фактических расходов получателей услуги на оплату жилого — помещения и коммунальных услуг сведения о платежах, начисленных получателям за предыдущий месяц, подаются организациями жилищно-коммунального хозяйства до 10 числа каждого месяца на электронных носителях на основании заключаемых соглашений.

В случаях отсутствия технической возможности передачи сведений о фактически начисленных получателям услуги платежах по оплате жилого помещения и коммунальных услуг организации жилищно-коммунального хозяйства до 10 числа каждого месяца представляют в ГУ — отдел социальной защиты населения данную информацию на бумажных носителях.

Сведения, передаваемые на бумажных носителях, должны содержать:

наименование организации;

фамилию, имя, отчество получателя услуги;

адрес места жительства получателя услуги;
наименование, услуги;
размер занимаемой площади жилого помещения;
количество зарегистрированных по данному месту жительства человек;
установленный норматив потребления услуги;
стоимость единицы услуги (тарифа);
при наличии у получателя или членов его семьи права на получение мер социальной поддержки — сумму предоставленных скидок;
месяц и год, за которые произведено начисление платежей;
сумму платежа за начисленную услугу;
период и сумму имеющейся задолженности по оплате услуги, категорию благоустройства жилого помещения (при наличии таких сведений).

4.5.3. Специалист, ответственный за расчет размера субсидии, сравнивает суммы фактических расходов получателей услуг на оплату жилого помещения и коммунальных услуг с суммами начисленной субсидии в соответствующем программном обеспечении.

Максимальный срок выполнения действия — по 2 минуты на каждого получателя субсидии.

4.5.4. В случае обнаружения превышения начисленной субсидии над фактическими расходами по оплате жилого помещения и коммунальных услуг размер субсидии уменьшается до фактических платежей в соответствующем программном обеспечении.

Максимальный срок выполнения действия — по 1 минуте на получателя субсидии.

4.6. Основания для приостановления предоставления государственной услуги и организация возврата необоснованно полученных гражданами денежных средств

4.6.1. Основанием для начала административной процедуры является обнаружение факта необоснованного получения гражданами средств субсидий.

4.6.2. Специалист, ответственный за организацию возврата необоснованно полученных средств субсидии, предлагает гражданину добровольно возместить излишне перечисленные суммы (в соответствующем уведомлении: о приостановлении выплаты субсидии, о прекращении выплаты субсидии о перерасчете размера субсидии и др.) путем внесения денежных средств в бюджет или зачета в счет будущих платежей.

4.6.3. В случае отказа заявителя от добровольного возмещения излишне перечисленных сумм взыскание производится в судебном порядке в соответствии с законодательством.

5. Порядок и формы контроля за предоставлением государственной услуги

5.1.1. Текущий контроль за соблюдением последовательности действий, определенных административными процедурами по предоставлению государственной услуги, и принятием решений специалистами осуществляется должностными лицами, ответственными за организацию работы по предоставлению государственной услуги.

Специалист, ответственный за консультирование граждан, несет персональную ответственность за качество предоставляемой информации при консультировании.

Специалист, ответственный за установление права на субсидию, несет персональную ответственность за правильное определение наличия или отсутствия у заявителя права на субсидию.

Специалист, ответственный за расчет субсидии, несет персональную ответственность за правильность и своевременность производимых расчетов.

Специалист, ответственный за подготовку документов на выплату субсидии, несет персональную ответственность за правильность подготовленных документов.

Персональная ответственность специалистов закрепляется в их должностных регламентах в соответствии с требованиями законодательства.

5.1.2. Текущий контроль осуществляется путем проведения должностным лицом, ответственным за организацию работы по предоставлению государственной услуги, проверок соблюдения и исполнения специалистами положений административного регламента, иных нормативных правовых актов Российской Федерации, Брянской области.

Периодичность осуществления текущего контроля — один раз в 3 месяца.

5.1.3. Контроль за полнотой и качеством предоставления государственной услуги включает в себя проведение проверок, выявление и устранение нарушений прав заявителей, рассмотрение, принятие решений и подготовку ответов на обращения заявителей, содержащие жалобы на решения, действия (бездействие) должностных лиц.

По результатам проведенных проверок, в случае выявления нарушений прав заявителей, осуществляется привлечение виновных лиц к ответственности в соответствии с законодательством Российской Федерации.

5.1.4. Проверки могут быть плановыми (осуществляться на основании полугодовых или годовых планов работы) и внеплановыми. При проверке могут рассматриваться все вопросы, связанные с предоставлением государственной услуги (комплексные проверки), или отдельные вопросы (тематические проверки). Проверка также может проводиться по конкретному обращению заявителя.

5.1.5. Для проведения проверки полноты и качества предоставления государственной услуги формируется комиссия.

Результаты деятельности комиссии оформляются в виде справки, в которой отмечаются выявленные недостатки и предложения по их устранению.

Справка подписывается председателем комиссии.

5.2. Порядок обжалования действий (бездействия) и решений, осуществляемых (принятых) в ходе предоставления государственной услуги

5.2.1. Заявитель может обжаловать действия (бездействие) должностного лица, а также принимаемого им решения о предоставлении субсидий на оплату жилого помещения и коммунальных услуг путем досудебного (внесудебного) обжалования и в судебном порядке.

5.2.2. Контроль деятельности должностных лиц ГУ — отдела социальной защиты населения осуществляет руководитель ГУ — отдела социальной защиты населения.

Заявители могут обжаловать действия (бездействие) должностных лиц ГУ — отдела социальной защиты населения его руководителю.

5.2.3. Руководитель ГУ — отдела социальной защиты населения проводит личный прием заявителей.

Личный прием проводится по предварительной записи.

Запись заявителей проводится при личном обращении или с использованием средств телефонной связи по номерам телефонов, которые размещаются на интернет-сайтах и информационных стендах.

Специалист, осуществляющий запись заявителей на личный прием, информирует заявителя о дате, времени, месте приема, должности, фамилии, имени и отчестве должностного лица, осуществляющего прием.

5.2.4. Предметом досудебного (внесудебного) обжалования служит обращение заявителя. Заявитель может представить свое обращение в устной форме (на личном приеме) и в письменной форме (заявление).

5.2.5. При обращении заявителей в письменной форме срок рассмотрения жалобы не должен превышать 30 дней с момента регистрации такого обращения.

В исключительных случаях (в том числе при принятии решения о проведении проверки), а также в случае направления запроса другим государственным органам, органам местного самоуправления и иным должностным лицам для получения необходимых для рассмотрения обращения документов и материалов руководитель ГУ — отдела социальной защиты населения вправе продлить срок рассмотрения обращения не более чем на 30 дней, уведомив о продлении срока его рассмотрения заявителя.

5.2.6. Заявитель в своем письменном обращении (жалобе) в обязательном порядке указывает либо наименование органа, в который направляет письменное обращение, либо фамилию, имя, отчество соответствующего должностного лица, либо должность соответствующего лица, а также свои фамилию, имя, отчество (последнее — при наличии), почтовый адрес, по которому должны быть направлены ответ, уведомление о переадресации обращения, излагает суть предложения, заявления или жалобы, ставит личную подпись и дату.

5.2.7. По результатам рассмотрения жалобы руководителем ГУ — отдела социальной защиты населения принимается решение об удовлетворении требований заявителя либо об отказе в удовлетворении жалобы.

Письменный ответ, содержащий результаты рассмотрения обращения, направляется заявителю.

5.2.8. Если в письменном обращении не указана фамилия заявителя, направившего обращение, и почтовый адрес, по которому должен быть направлен ответ, ответ на обращение не дается.

5.2.9. При получении письменного обращения, в котором содержатся нецензурные либо оскорбительные выражения, угрозы жизни, здоровью и имуществу должностного лица, а также членов его семьи, специалист вправе оставить его без ответа и сообщить заявителю, направившему обращение, о недопустимости злоупотребления правом.

Если текст письменного обращения не поддается прочтению, ответ на обращение не дается, о чем сообщается заявителю, направившему обращение, если его фамилия и почтовый адрес поддаются прочтению.

Если в письменном обращении заявителя содержится вопрос, на который заявителю многократно давались письменные ответы по существу в связи с ранее направляемыми обращениями, и при этом в обращении не приводятся новые доводы или обстоятельства, уполномоченное на то должностное лицо вправе принять решение о безосновательности очередного обращения и прекращении переписки с заявителем по данному вопросу. О данном решении уведомляется заявитель, направивший обращение.

Если ответ по существу поставленного в обращении вопроса не может быть дан без разглашения сведений, составляющих государственную или иную охраняемую федеральным законом тайну, заявителю, направившему обращение, сообщается о невозможности дать ответ по существу поставленного в нем вопроса в связи с недопустимостью разглашения указанных сведений.

Если причины, по которым ответ по существу поставленных в обращении вопросов не мог быть дан, в последующем были устранены, заявитель вправе вновь направить повторное обращение.

5.2.10. Заявители вправе обжаловать решения, принятые в ходе предоставления государственной услуги, действия (бездействия) должностных лиц ГУ — одела социальной защиты населения, в судебном порядке.

5.2.11. Заявители могут сообщить о нарушении своих прав и законных интересов, противоправных решениях, действиях (бездействии) должностных лиц, нарушении положений административного регламента, некорректном поведении или нарушении служебной этики:

а) начальнику управления социальной защиты населения Брянской области (41-56-25 — приемная, 41-63-49 — начальник отдела назначения и выплаты социальных пособий и компенсаций);

б) на адрес электронной почты управления социальной защиты населения Брянской области (e-mail: rpsbryansk@mail.ru);

в) на официальный сайт (портал) администрации Брянской области (www.bryanskobl.ru);

г) в администрацию Брянской области.

5.2.12. Сообщение заявителя должно содержать следующую информацию:

а) фамилию, имя, отчество гражданина (наименование юридического лица), которым подается сообщение, его место жительства или пребывания;

б) наименование органа, должность, фамилию, имя и отчество специалиста (при наличии информации), решение, действие (бездействие) которого нарушает права и законные интересы заявителя;

в) суть нарушенных прав и законных интересов, противоправного решения, действия (бездействия);

г) сведения о способе информирования заявителя о принятых мерах по результатам рассмотрения его сообщения.

5.2.13. Должностные лица несут персональную ответственность за соблюдение требований административного регламента по каждому действию или административной процедуре при исполнении государственной функции (предоставлении государственной услуги) в соответствии с законодательством Российской Федерации.

6. Судебные споры и возмещение выплат и (или) компенсации

6.1. Получатель государственной услуги вправе обратиться с жалобой в суд, если считает, что неправомерными действиями (бездействием) государственных органов, государственных служащих или должностных лиц нарушены его права и свободы.

6.2. Жалоба подается по усмотрению гражданина либо в суд первой инстанции по месту его жительства, либо в суд по месту нахождения ГУ — отдела социальной защиты населения, предоставляющего государственную услугу, должностного лица, государственного служащего, действиями которого были нарушены права и свободы получателя государственной услуги.

6.3. Для обращения в суд с жалобой устанавливаются следующие сроки: три месяца со дня, когда заявителю стало известно о нарушении его прав;

один месяц со дня получения заявителем письменного уведомления об отказе вышестоящего органа в удовлетворении жалобы или со дня истечения месячного срока после подачи жалобы, если заявителем не был получен на нее письменный ответ.

Пропущенный по уважительной причине срок подачи жалобы может быть восстановлен судом.

6.4. Споры по вопросам назначения и выплаты субсидии на оплату жилого помещения и коммунальных услуг разрешаются в порядке, установленном законодательством Российской Федерации.

7. Блок-схема исполнения государственной функции приводится в приложении 2 к административному регламенту.

ПРИЛОЖЕНИЕ 1
к административному регламенту управления социальной защиты населения Брянской области по предоставлению государственной услуги «Предоставление субсидий на оплату жилого помещения и коммунальных услуг»

В ГУ — отдел социальной защиты
населения города (района)

_____

от гражданина (ки) _____

_____

_____

номер дом. телефона _____,

номер раб. телефона _____,

номер контактного телефона _____

ЗАЯВЛЕНИЕ
о предоставлении субсидии на оплату жилого помещения и коммунальных услуг

1. Прошу предоставить субсидию на оплату жилого помещения и коммунальных услуг мне и членам моей семьи:

№ п. п.	Фамилия, имя, отчество	Степень родства	№ паспорта, кем и когда выдан	Наличие льгот (мер социальной поддержки, компенсаций)
		заявитель		

в настоящее время зарегистрированных по месту жительства в жилом помещении по адресу: _____

_____

и перечислять субсидии на оплату жилого помещения и коммунальных услуг на мой банковский счет _____

_____

2. Представленные мною документы и копии документов в количестве_____ шт.,
в том числе:
о принадлежности к членам семьи — _____шт.;
об основании пользования жилым помещением — _____шт.;
о доходах членов семьи — _____шт.;
о начисленных платежах за жилое помещение и коммунальные услуги и наличии (отсутствии) задолженности по платежам — _____шт.;
о льготах, мерах социальной поддержки и компенсациях по оплате жилого помещения и коммунальных услуг — _____шт.;
о регистрации по месту жительства — _____шт.;
о гражданстве — _____шт.

3. Обязуюсь использовать субсидии только для оплаты жилого помещения и коммунальных услуг (в том числе на приобретение твердых видов топлива при наличии печного отопления и баллонов ее сжиженным газом) и в случае изменения обстоятельств в семье (изменение места постоянного жительства основания проживания, гражданства, состава семьи) представить подтверждающие документы в течение 1 месяца после наступления этих событий.

4. С установленными правилами предоставления субсидий, в том числе по проверке в налоговых, таможенных и иных органах (организациях) представленных сведений о доходах, приостановлению и прекращению предоставления субсидий, ознакомлен и обязуюсь их выполнять.

_____/ _____/ «___»_____ 200 __ года.
(подпись заявителя) (фамилия) (дата)

Заявление и документы в количестве _____ шт. приняты

_____/ _____/ «___»_____ 200 __ года.
(подпись должностного лица) (фамилия) (дата)

Дело сформировано

_____/ _____/ «___»_____ 200 __ года.
(подпись должностного лица) (фамилия) (дата)

Дело проверено

_____/ _____/ «___»_____ 200 __ года.
(подпись должностного лица или руководителя уполномоченного органа) (фамилия) (дата)

ПРИЛОЖЕНИЕ 2
к административному регламенту управления социальной защиты населения Брянской области по предоставлению государственной услуги «Предоставление субсидий на оплату жилого помещения и коммунальных услуг»

Блок-схема предоставления государственной услуги «Предоставление субсидий на оплату жилого помещения и коммунальных услуг» в ГУ — отделе социальной защиты населения

Условные обозначения

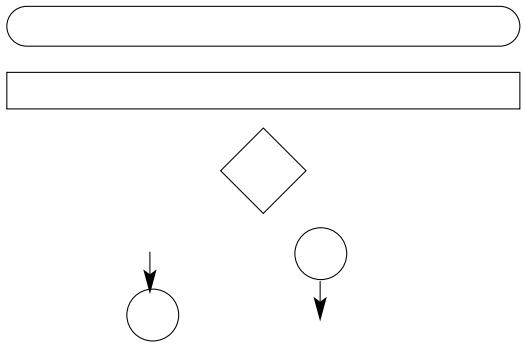

Начало или завершение административной процедуры

Операция, действие, мероприятие

Ситуация выбора, принятие решения

Межстраничная ссылка, переход к следующей странице блок-схемы

Общая блок-схема внедрения стандарта государственной услуги «Предоставление субсидий на оплату жилого помещения и коммунальных услуг»

Консультирование граждан по вопросам предоставления субсидии

↓

Прием заявлений граждан о предоставлении субсидии с приложением необходимых документов (в том числе определение полноты и достоверности представленных гражданами документов)

↓

Установление права гражданина (заявителя) и совместно с ним проживающих членов его семьи на субсидию в соответствии с условиями предоставления субсидии (в том числе определение состава семьи получателя субсидии)

↓

Расчет размера субсидии (в том числе учет доходов, расчет совокупного дохода семьи и одиноко проживающего гражданина, среднедушевого дохода семьи, расчет прожиточного минимума семьи, определение расходов на оплату жилого помещения и коммунальных услуг, приходящихся на граждан, соответствующих условиям предоставления субсидии)

↓

Принятие решения о выплате гражданину (заявителю) субсидии или отказе в её предоставлении и доведение принятого решения до граждан

↓

Формирование в отношении каждого заявителя дела, включающего документы, необходимые для принятия решения

↓

Организация перечисления субсидии гражданину (заявителю, получателю субсидии) и его банковский счет или доставка иным способом

↓

Перерасчет размеров субсидии при изменении региональных стандартов, значений, действующих в субъекте Российской Федерации, прожиточных минимумов социально-демографических групп, условий и порядка предоставления субсидии, установленных нормативными правовыми актами, а также при возникновении в семьях заявителей документально подтвержденных обстоятельств, влияющих на условия предоставления субсидии и её размер

↓

Контроль своевременности и полноты оплаты получателями субсидии на оплату жилого помещения и коммунальных услуг (в том числе выяснение причин несвоевременной и (или) неполной оплаты гражданином жилого помещения и коммунальных услуг) принятие и реализация решений о приостановлении и (или) прекращении предоставления субсидии

↓

Проверка представленных заявителем сведений и документов (при необходимости)

↓

Сравнение размеров предоставленной субсидии с фактическими платежами семьи за жилое помещение и коммунальные услуги (ежемесячно или по окончании периода предоставления субсидии) и уменьшение субсидии до фактических платежей в случае превышения субсидии над платежами

Организация возврата необоснованно полученных гражданами субсидий

Консультирование граждан по вопросам предоставления субсидии

Обращение заявителя в ГУ — отдел социальной защиты населения по месту постоянного жительства заявителя

Информация о гражданине, желающем получить консультацию, вносится в журнал регистрации личного приема

Специалист, ответственный за консультирование граждан, предоставляет гражданину информацию в объеме не менее, чем указано в пункте 2.2.2 административного регламента

Специалист, ответственный за консультирование граждан, выдает заявителю перечень документов, которые необходимо представить для получения субсидии, образец заявления для заполнения, иные документы

Специалист, ответственный за консультирование граждан, назначает гражданину дату и время для представления документов

Прием документов

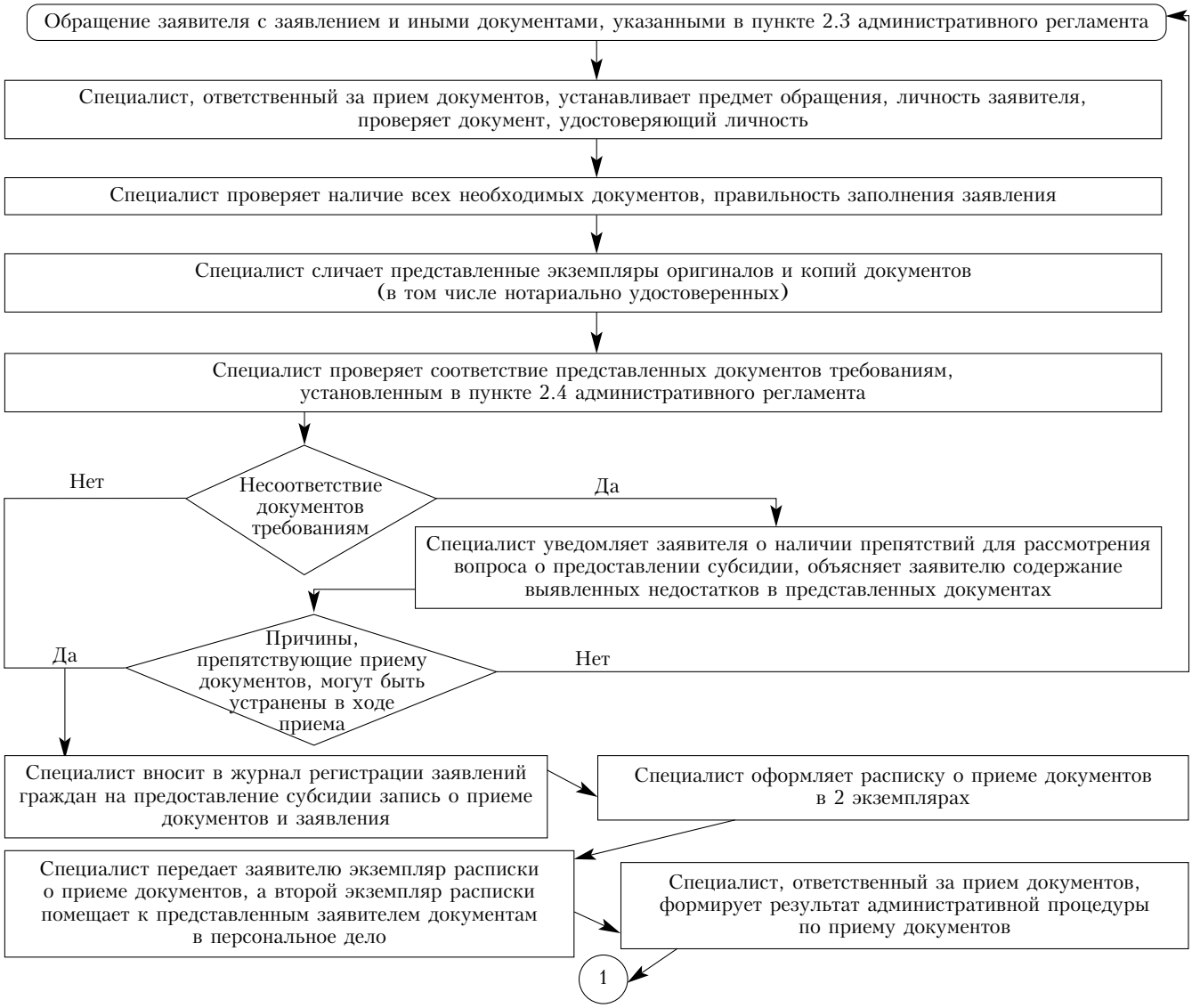

Установление права на получение субсидии

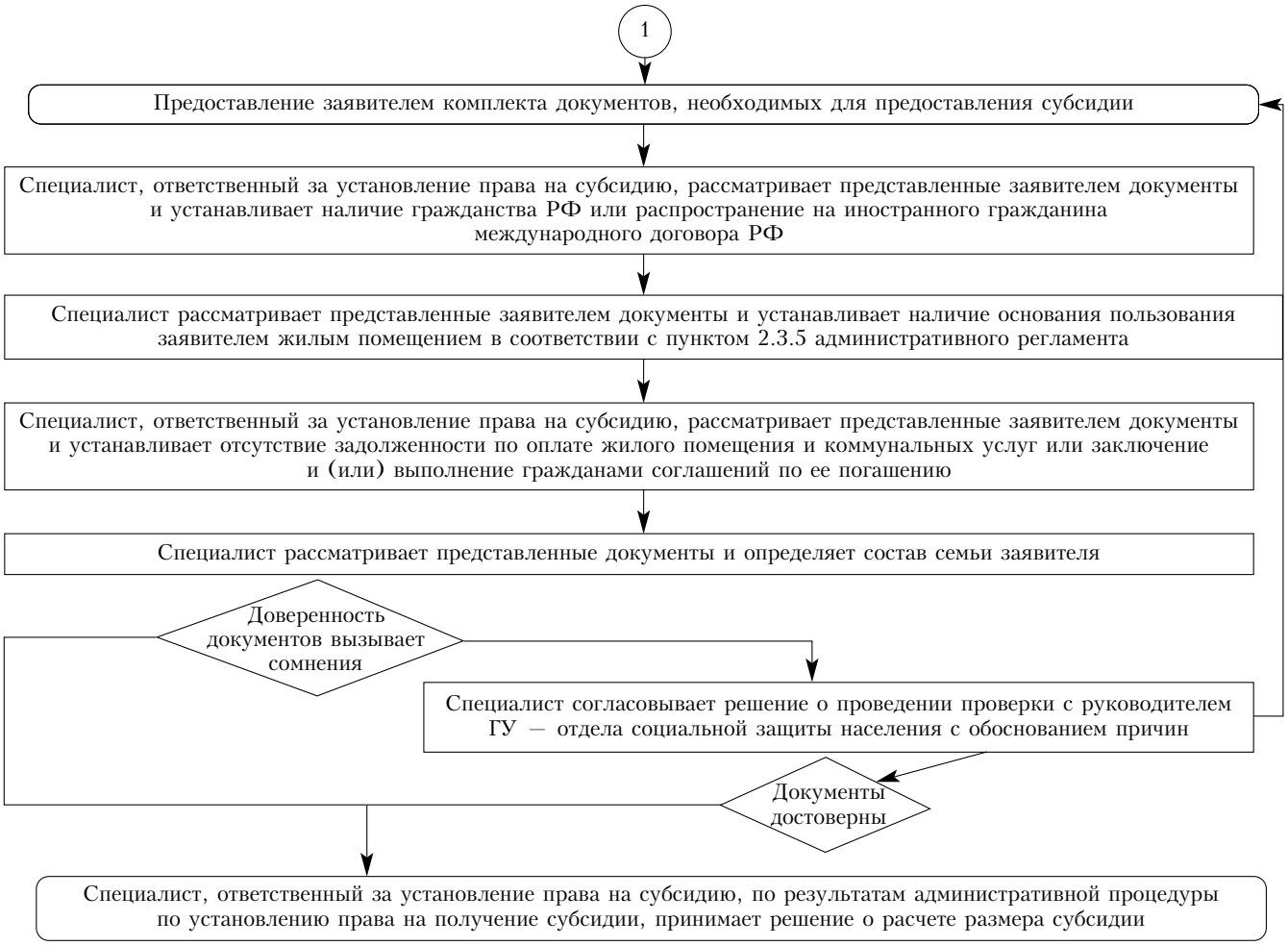

Расчет размера субсидии

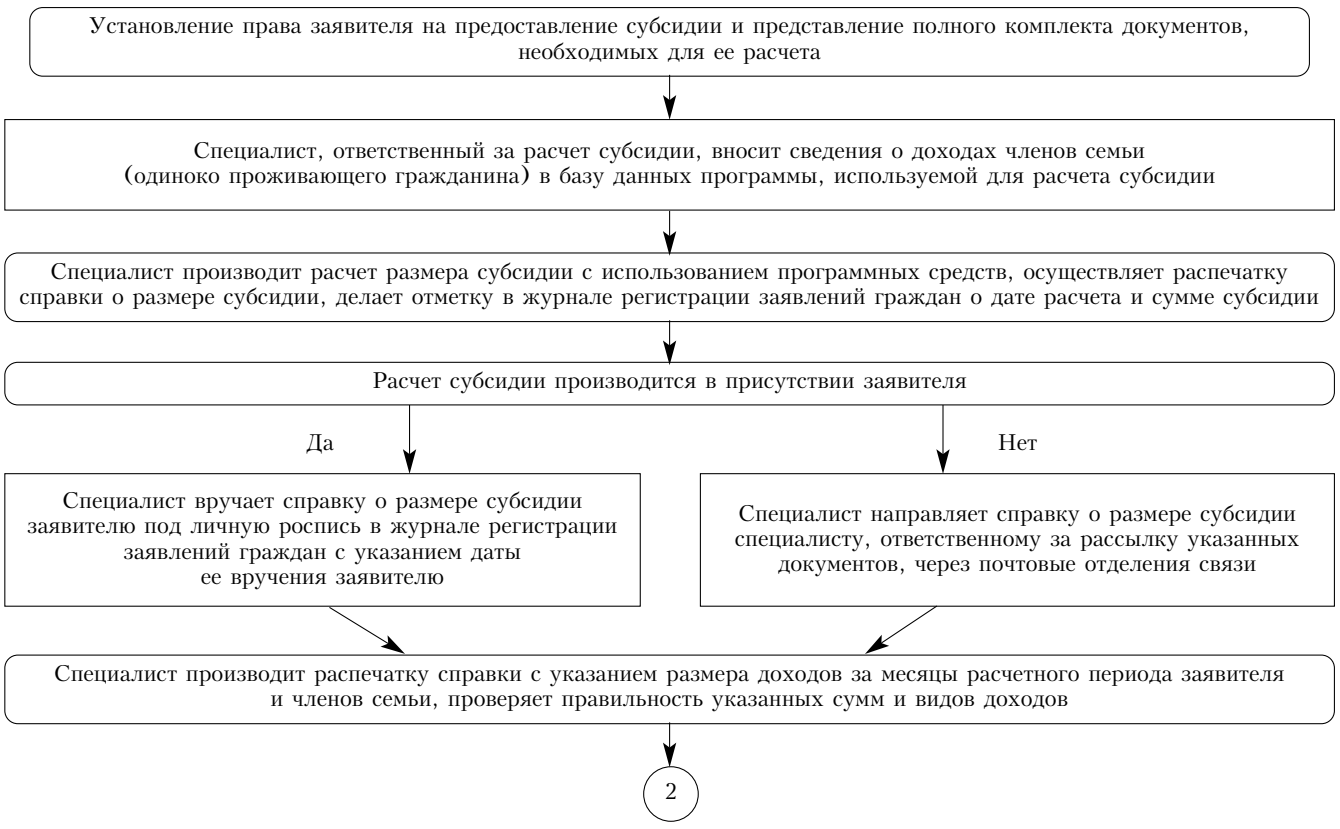

Принятие решения о предоставлении или отказе в предоставлении субсидии

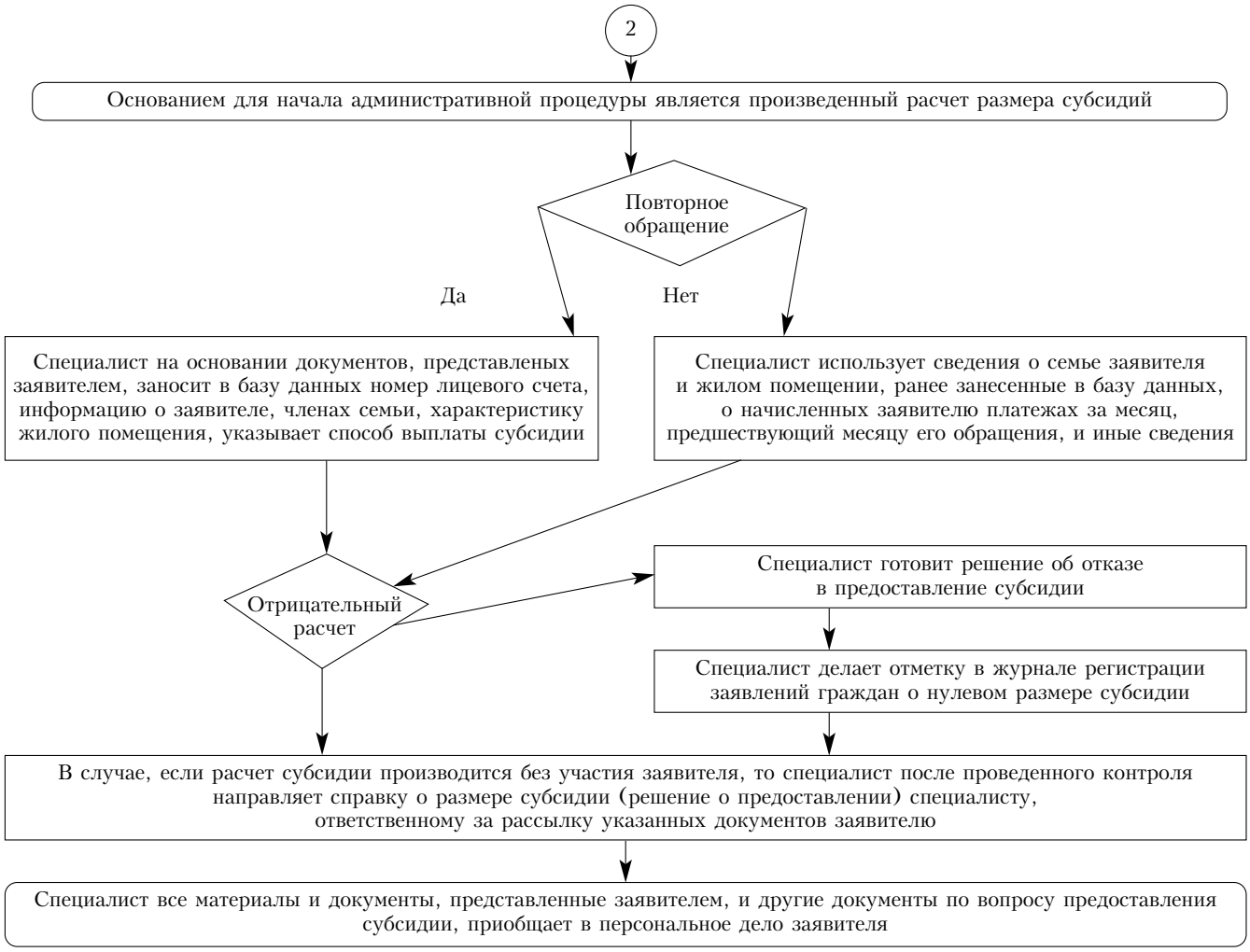

Формирование персонального дела

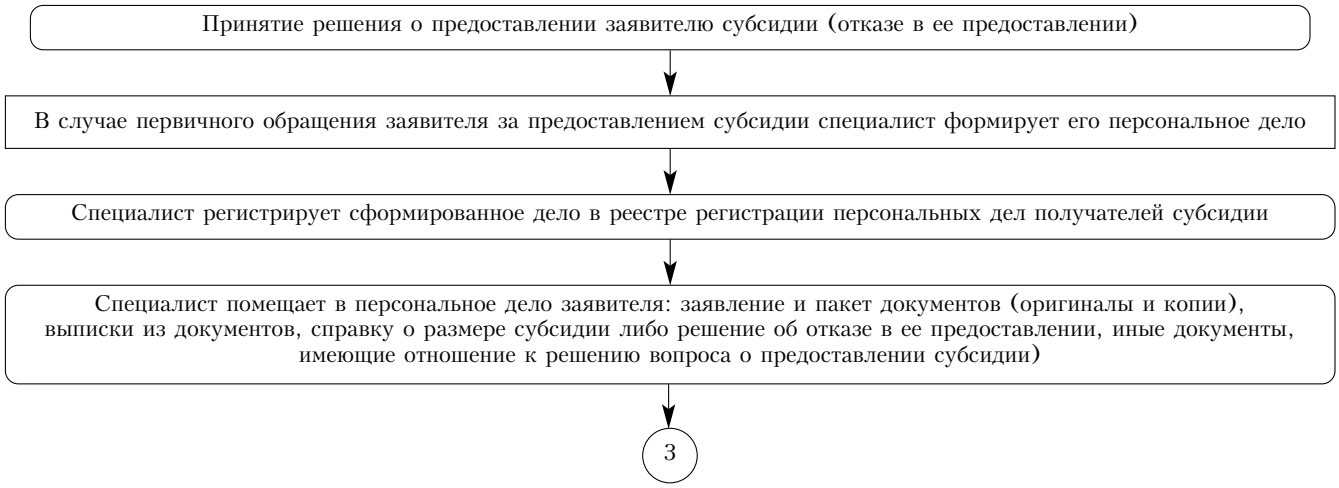

Организация перечисления субсидий



Перерасчет размеров субсидий



Контроль своевременности и полноты оплаты получателями субсидии жилого помещения и коммунальных услуг



Приостановление предоставления субсидии на оплату жилого помещения и коммунальных услуг

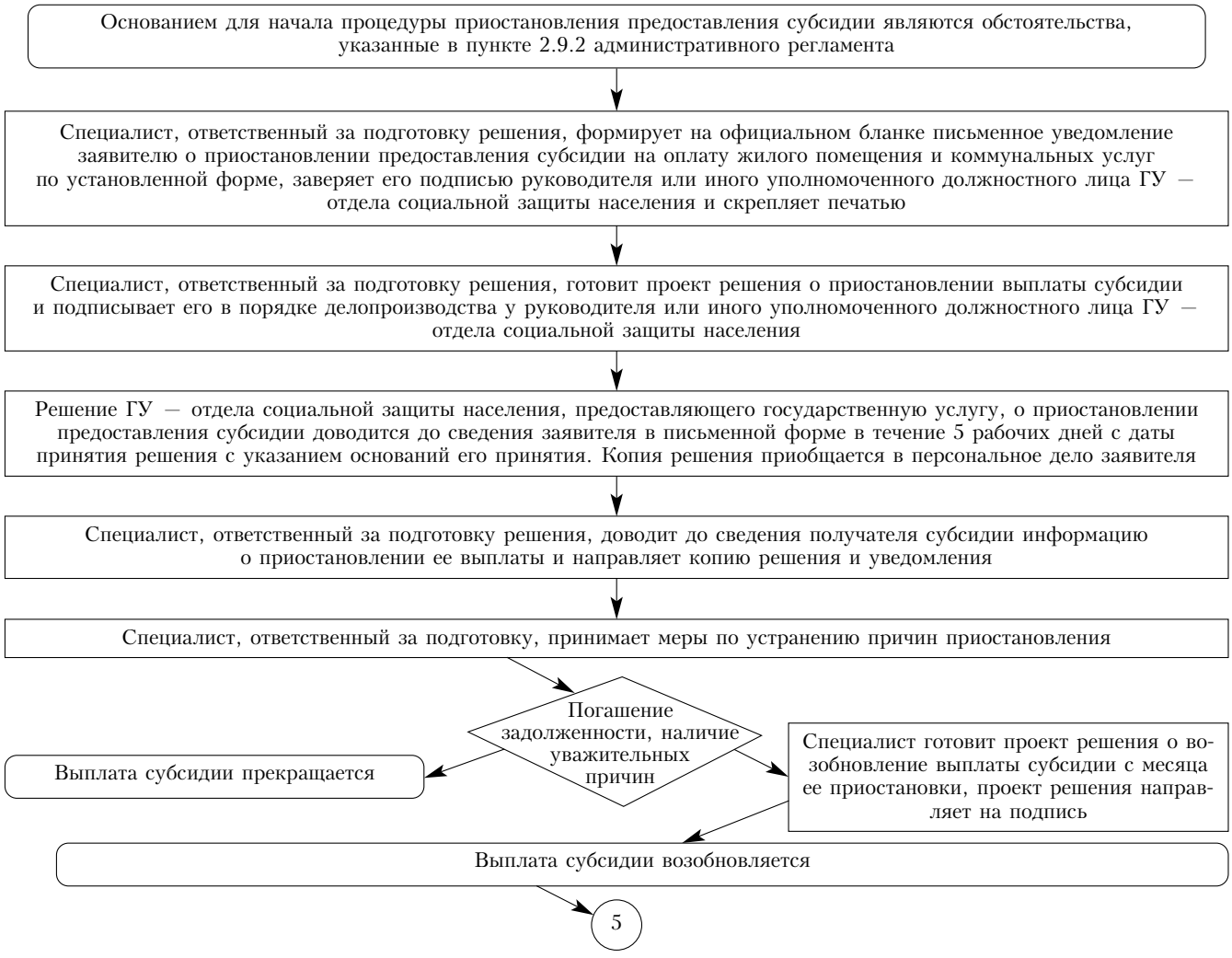

Прекращение предоставления субсидии на оплату жилого помещения и коммунальных услуг



Проверка представленных заявителем сведений и документов

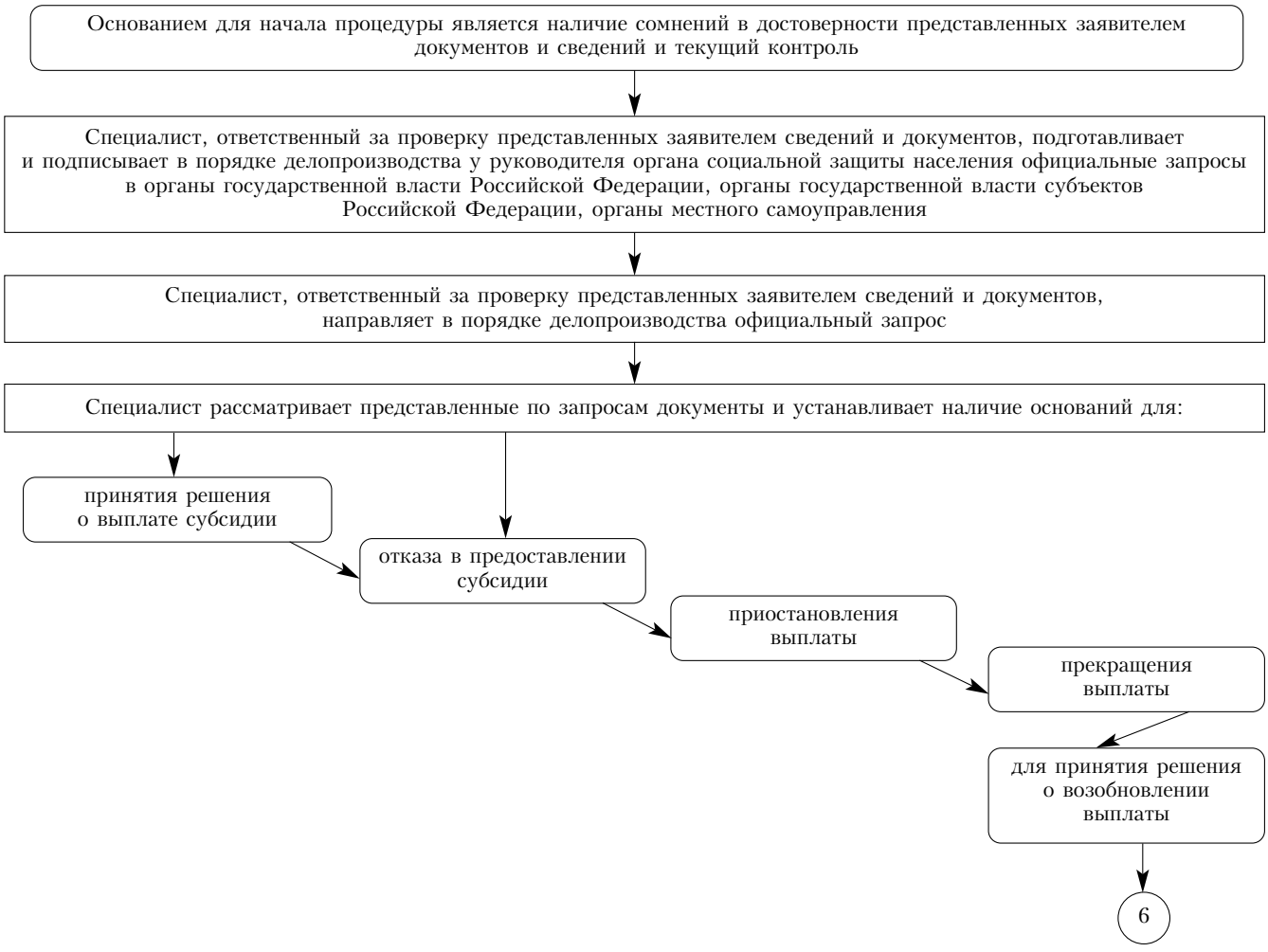

Сравнение размеров предоставленной субсидии с фактическими платежами

6

Основанием для начала административной процедуры является решение о предоставлении субсидии

В целях определения фактических расходов получателей услуги на оплату жилого помещения и коммунальных услуг сведения о платежах, начисленных получателям за предыдущий месяц, подаются организациями жилищно-коммунального хозяйства до 10 числа каждого месяца на электронных носителях на основании заключаемых соглашений

Специалист, ответственный за расчет размера субсидии, сравнивает суммы фактических расходов получателей услуг на оплату жилого помещения и коммунальных услуг с суммами начисленной субсидии в соответствующем программном обеспечении

В случае обнаружения превышения начисленной субсидии над фактическими расходами по оплате жилого помещения и коммунальных услуг размер субсидии уменьшается до фактических платежей в соответствующем программном обеспечении

Основания для приостановления предоставления субсидии и организация возврата необоснованно полученных гражданами денежных средств

Основанием для начала административной процедуры является обнаружение факта необоснованного получения гражданами средств субсидии

Специалист, ответственный за организацию возврата необоснованно полученных средств субсидии, предлагает гражданину добровольно возместить излишне перечисленные суммы (в соответствующем уведомлении: о приостановлении выплаты субсидии, о прекращении выплаты субсидии, о перерасчете размера субсидии и др.) путем внесения денежных средств в бюджет или зачета в счет будущих платежей

В случае отказа заявителя от добровольного возмещения излишне перечисленных сумм взыскание производится в судебном порядке в соответствии с законодательством

ПРИЛОЖЕНИЕ 3
к административному регламенту управления социальной защиты населения Брянской области по предоставлению государственной услуги «Предоставление субсидий на оплату жилого помещения и коммунальных услуг»

РЕШЕНИЕ*
руководителя ГУ — отдела социальной защиты населения об отказе в предоставлении субсидии

от «___» _____ 200___г. № _____

Рассмотрев заявление «___» _____ 200 __ г. гражданами

_____
(фамилии, имена, отчества заявителя и членов его семьи)

_____
на получение субсидии на оплату жилого помещения и коммунальных услуг
руководитель ГУ — отдела социальной защиты населения _____

_____

решил:
отказать семье заявителя в составе

гр. _____ (заявитель)

гр. _____

в предоставлении субсидии на оплату жилого помещения и коммунальных услуг

Руководитель

_____ _____ _____

ГУ – отдела социальной защиты населения (подпись) (Ф., и., о.)

М.П.

_____

* Решение оформляется на официальном бланке.

ПРИЛОЖЕНИЕ 4
к административному регламенту управления социальной защиты населения Брянской области по предоставлению государственной услуги «Предоставление субсидий на оплату жилого помещения и коммунальных услуг»

СПРАВКА
о размере начисленной субсидии на оплату жилого помещения и коммунальных услуг
№ _____

Настоящей справкой удостоверяется, что

_____

(фамилия, имя, отчество получателя справки)

_____

(наименование, серия и номер документа, удостоверяющего личность

_____

получателя справки, кем и когда выдан)

предоставляется из областного бюджета субсидия

в размере _____ рублей.

(цифрами и прописью)

Дата выдачи справки _____ г.

Справка действует в течение шести месяцев со дня выдачи.

Специалист

_____ _____ _____

ГУ – отдела социальной защиты населения (подпись) (Ф., и., о.)

М.П.

ПРИЛОЖЕНИЕ 5
к административному регламенту управления социальной защиты населения Брянской области по предоставлению государственной услуги «Предоставление субсидий на оплату жилого помещения и коммунальных услуг»

от «____» _____ 200_г. № _____

УВЕДОМЛЕНИЕ*
о прекращении выплаты субсидий

Уважаемый (ая) _____

(фамилия, имя, отчество)

рассмотрев Ваше дело по существу, _____

_____

(наименование ГУ – отдела социальной защиты населения)

сообщает, что на основании п. 61 постановления Правительства Российской Федерации от 14 декабря 2005 г. № 761 «О предоставлении субсидий на оплату жилого помещения и коммунальных услуг» принято решение о прекращении выплаты субсидии.

Основание и причина прекращения выплаты субсидий: _____

_____

_____

Предлагаем Вам в добровольном порядке перечислить необоснованно полученные в качестве субсидии средства в течение 10 дней. В случае несогласия с решением о прекращении выплаты субсидии Вы можете обратиться в _____

_____
(наименование вышестоящего органа)

по адресу: _____ либо обжаловать данное решение в судебном порядке.

Руководитель

_____ _____ _____
органа МСУ или уполномоченного муниципального учреждения (подпись) (Ф., и., о.)

М.П.

_____

*Уведомление оформляется на официальном бланке.

ПРИЛОЖЕНИЕ 6
к административному регламенту управления социальной защиты населения Брянской области по предоставлению государственной услуги «Предоставление субсидий на оплату жилого помещения и коммунальных услуг»

ПОДЛЕЖИТ ВОЗВРАТУ

_____
_____
_____
_____

ЗАПРОС
о доходах семьи

В соответствии с постановлением Правительства Российской Федерации от 14 декабря 2005 г. № 761 «О предоставлении субсидий на оплату жилого помещения и коммунальных услуг»

_____
(уполномоченное ГУ — отдел социальной защиты населения)

просит сообщить обо всех ежемесячных доходах без учета разовых выплат с _____ по _____

включительно гражданину(ке) _____
(Ф., и., о.)

для определения возможности получения им (ею) субсидии на оплату жилья и коммунальных услуг.

Руководитель

_____ _____ _____
ГУ — отдела социальной защиты населения (подпись) (Ф., и., о.)

М.П.

ПРИЛОЖЕНИЕ 7
к административному регламенту управления социальной защиты населения Брянской области по предоставлению государственной услуги «Предоставление субсидий на оплату жилого помещения и коммунальных услуг»

СПРАВКА
о доходах гражданина (гражданки)

_____
работающего в должности (по профессии)

Название предприятия _____

Юридический адрес предприятия_____

Телефон бухгалтерии_____

Ежемесячные доходы

Месяц, год	Сумма начисленной заработной платы, вознаграждения, иных выплаты, рублей	Выплаченная сумма заработной платы, рублей
Январь 200 года		
Февраль		
Март		
Апрель		
Май		
Июнь		
Июль		
Август		
Сентябрь		
Октябрь		
Ноябрь		
Декабрь		
Итого		

Итоговая сумма прописью _____

Руководитель предприятия _____ _____
(подпись) (Ф., и., о.)

Главный бухгалтер _____ _____
(подпись) (Ф., и., о.)

М.П.

«_____»_____200 ___ г.

За достоверность сведений администрация предприятия несет ответственность в соответствии с законодательством Российской Федерации.

Пояснения для бухгалтера: пустые строки не допускаются; в случае отсутствия начисленной заработной платы указать причину отсутствия; наличие адреса предприятия, телефона бухгалтерии, подписи и фамилии руководителей, печать обязательно.

ПРИЛОЖЕНИЕ 8
к административному регламенту управления социальной защиты населения Брянской области по предоставлению государственной услуги «Предоставление субсидий на оплату жилого помещения и коммунальных услуг»

СВЕДЕНИЯ
о местах нахождения и номерах телефонов государственных учреждений — отделов социальной защиты населения городов и районов области, участвующих в предоставлении государственной услуги «Предоставление субсидий на оплату жилого помещения и коммунальных услуг»

№ п. п.	Наименование органа социальной защиты населения, участвующего в предоставлении государственной услуги	Место нахождения органа социальной защиты населения, участвующего в предоставлении государственной услуги	Телефоны для справок
1	Управление социальной защиты населения Брянской области	241033, г. Брянск, просп. Станке Димитрова, 88	(4832)41-56-25, 41-63-49
2	Филиал № 1 «ГУ — отдел социальной защиты населения г. Брянска» по Бежицому району	241013, г. Брянск, ул. Ульянова, 113	(4832) 56-28-85
3	Филиал № 2 «ГУ — отдел социальной защиты населения г. Брянска» по Володарскому району	241021, г. Брянск, ул. Никитина, 8, каб. 5	(4832)26-28-81
4	Филиал № 3 «ГУ — отдел социальной защиты населения г. Брянска» по Советскому району	241050, г. Брянск, ул. Фокина, 66	(4832) 74-45-53
5	Филиал № 4 «ГУ — отдел социальной защиты населения г. Брянска» по Фокинскому району	243020, г. Брянск, ул. Котовского, 1, каб. 10	(4832) 63-57-00
6	ГУ — отдел социальной защиты населения Брасовского района	242310, Брасовский район, пос. Локоть, ул. Лесная, 23	(48354)9-15-96
7	ГУ — отдел социальной защиты населения Брянского района	241037, г. Брянск, ул. Красноармейская, 156	(4832)41-48-98
8	ГУ — отдел социальной защиты населения Выгоничского района	243360, Брянская обл., пос. Выгоничи, ул. Ленина, 53, каб. 5	(48341)2-11-90

№ п. п.	Наименование органа социальной защиты населения, участвующего в предоставлении государственной услуги	Место нахождения органа социальной защиты населения, участвующего в предоставлении государственной услуги	Телефоны для справок
9	ГУ — отдел социальной защиты населения Гордеевского района	243650, Брянская обл, с. Гордеевка, ул. Кирова, 18а	(48340)2-19-39
10	ГУ — отдел социальной защиты населения Дубровского района	242730, Брянская обл., п.г.т. Дубровка, ул. Победы, 2	(48332) 9-32-82
11	ГУ — отдел социальной защиты населения Дятьковского района	242600, Брянская обл., г. Дятьково, ул. Ленина, 121	(48333)3-72-51
12	ГУ — отдел социальной защиты населения Жирятинского района	242030, Брянская обл., с. Жирятино, ул. Мира, 10	(48344) 3-06-75
13	ГУ — отдел социальной защиты населения Жуковского района	242700, Брянская обл., г. Жуковка, ул. Октябрьская, 1 , каб. 8	(48334) 3-03-34
14	ГУ — отдел социальной защиты населения Злынковского района	243600, Брянская обл., г. Злынка, пл. Свободы, 2	(48358)2-16-77
15	ГУ — отдел социальной защиты населения Карачевского района	242500, Брянская обл., г. Карачев, ул. Советская, 64, каб. 8	(48335)2-16-08
16	ГУ — отдел социальной защиты населения Клетнянского района	243040, Брянская обл., п.г.т. Клетня, ул. Советская, 4	(48338)9-13-43, 9-15-48
17	ГУ — отдел социальной защиты населения Климовского района	243040, Брянская обл., п.г.т. Климове, ул. Ленина, 1	(48347)3-16-74
18	ГУ — отдел социальной защиты населения г. Клинцы	243100, Брянская обл., г. Клинцы, пр. Свердлова, 43	(48336)4-14-00
19	ГУ — отдел социальной защиты населения Клинцовского района	243130, Брянская обл, г. Клинцы, просп. Ленина, 47, каб. 101	(48336) 5-82-40
20	ГУ — отдел социальной защиты населения Комаричского района	242400, Брянская обл., п.г.т. Комаричи, ул. Советская, 19	(48355)9-12-58
21	ГУ — отдел социальной защиты населения Красногорского района	243160, Брянская обл., п.г.т. Красная Гора, ул. Первомайская, 6	(48346)9-19-78
22	ГУ — отдел социальной защиты населения Мглинского района	243220, Брянская обл., г. Мглин, ул. Советская, 6а	(48339) 2-22-70
23	ГУ — отдел социальной защиты населения Навлинского района	242130, Брянская обл., п.г.т. Навля, ул. Ленина, 53	(48342) 2-20-37
24	ГУ — отдел социальной защиты населения г. Новозыбкова	243000, Брянская обл., г. Новозыбков, ул. Вокзальная, 24а	(48343) 5-43-87
25	ГУ — отдел социальной защиты населения Новозыбковского района	243020, Брянская обл., г. Новозыбков, ул. Советская, 10, каб. 4	(48343)3-09-18, 5-58-55
26	ГУ — отдел социальной защиты населения Погарского района	243550, Брянская обл., п.г.т. Погар, ул. Октябрьская, 41а	(48349) 2-37-04
27	ГУ — отдел социальной защиты населения Почепского района	243400, Брянская обл., г. Почеп, проезд 1-й Октябрьский, 2	(48345)3-16-40
28	ГУ — отдел социальной защиты населения Рогнединского района	242770, Брянская обл., пос. Рогнедино, ул. Ленина, 29	(48331)2-18-59
29.	ГУ — отдел социальной защиты населения Севского района	242440, Брянская обл., г. Севск, ул. Ленина, 10	(48356)9-15-41
30	ГУ — отдел социальной защиты населения г. Сельцо	241550, Брянская обл., г. Сельцо, ул. 60 лет Октября, 18	(4832)97-16-59
31	ГУ — отдел социальной защиты населения Стародубского района	243240, Брянская обл., г. Стародуб, ул. Евсеевская, 10	(48348) 2-23-75
32	ГУ — отдел социальной защиты населения Суземского района	242190, Брянская обл., п.г.т. Суземка, ул. Первомайская, 15	(48353)2-33-35
33	ГУ — отдел социальной защиты населения Суражского района	243500, Брянская обл., г. Сураж, ул. Ленина, 55	(48330)9-17-38
34	ГУ — отдел социальной защиты населения Трубчевского района	242220, Брянская обл., г. Трубчевск, ул. Володарского, 12а	(48352)2-26-07, 9-60-18
35	ГУ — отдел социальной защиты населения Унечского района	243300, Брянская обл., г. Унеча, ул. Ленина, 1	(48351)2-16-26
36	ГУ — отдел социальной защиты населения г. Фокино	242610, Брянская обл., г. Фокино, ул. Гагарина, 13	(48333) 4-79-45

АДМИНИСТРАЦИЯ БРЯНСКОЙ ОБЛАСТИ
ПОСТАНОВЛЕНИЕ

от 21 октября 2008 г. **№ 976**

г. Брянск

О внесении изменений в постановление администрации области от 26 февраля 2006 года № 122 «О создании областной комиссии по предоставлению субсидий участникам подпрограммы «Развитие ипотечного кредитования в жилищном строительстве области» областной целевой программы «Жилище» на 2007—2010 годы»

В целях повышения эффективности работы областной комиссии по предоставлению субсидий участникам подпрограммы «Развитие ипотечного кредитования в жилищном строительстве области» областной целевой программы «Жилище» на 2007—2010 годы, утвержденной постановлением администрации области от 29 декабря 2006 года № 882, принимая во внимание обращение управления культуры Брянской области,

ПОСТАНОВЛЯЮ:

1. Внести в состав областной комиссии по предоставлению субсидий участникам подпрограммы «Развитие ипотечного кредитования в жилищном строительстве области» областной целевой программы «Жилище» на 2007—2010 годы, созданной постановлением администрации области от 26 февраля 2006 года № 122 «О создании областной комиссии по предоставлению субсидий участникам подпрограммы «Развитие ипотечного кредитования в жилищном строительстве области» областной целевой программы «Жилище» на 2007—2010 годы» (с учетом изменений, внесенных постановлениями администрации области от 22 марта 2006 года № 186, от 13 мая 2006 года № 291, от 26 июля 2006 года № 451, от 15 мая 2007 года № 341, от 24 июля 2007 года № 574, от 12 февраля 2008 года № 110, от 8 июля 2008 года № 670), следующие изменения:

1.1. Включить в состав комиссии Карпенко Юрия Николаевича, первого заместителя начальника управления культуры Брянской области, членом комиссии.

1.2. Исключить из состава комиссии Сомову Н. А.

2. Контроль за исполнением данного постановления возложить на заместителя Губернатора Брянской области Белозора П. И.

Губернатор Н. В. ДЕНИН

АДМИНИСТРАЦИЯ БРЯНСКОЙ ОБЛАСТИ
ПОСТАНОВЛЕНИЕ

от 21 октября 2008 г. **№ 977**

г. Брянск

О внесении изменений в постановление администрации области от 3 марта 2008 года № 187 «Об утверждении распределения субсидий и перечня объектов на подготовку объектов ЖКХ к зиме в рамках подпрограммы «Модернизация объектов коммунальной инфраструктуры» областной целевой программы «Жилище» на 2007—2010 годы на 2008 год»

В соответствии с Законом Брянской области от 2 октября 2008 года № 73-З «О внесении изменений в Закон Брянской области «Об областном бюджете на 2008 год и на плановый период 2009 и 2010 годов»

ПОСТАНОВЛЯЮ:

1. Внести изменения в распределение субсидий и перечень объектов муниципальной собственности, на которые выделяются средства областного бюджета на подготовку объектов ЖКХ к зиме в рамках подпрограммы «Модернизация объектов коммунальной инфраструктуры» областной целевой программы «Жилище» на 2007—2010 годы, на 2008 год, утвержденные постановлением администрации области от 3 марта 2008 года № 187 «Об утверждении распределения субсидий и перечня объектов на подготовку объектов ЖКХ к зиме в рамках подпрограммы «Модернизация объектов коммунальной инфраструктуры» областной целевой программы «Жилище» на 2007—2010 годы на 2008 год» (с учетом изменений, внесенных постановлением администрации области от 16 июля 2008 года № 691), утвердив их в прилагаемой редакции.

2. Контроль за исполнением настоящего постановления возложить на заместителя Губернатора Брянской области Кузавлёва Е. Д.

Губернатор Н. В. ДЕНИН

УТВЕРЖДЕНЫ
постановлением администрации
Брянской области
от 21 октября 2008 г. № 977

Распределение субсидий и перечень объектов муниципальной собственности, на которые выделяются средства областного бюджета на подготовку объектов ЖКХ к зиме в рамках подпрограммы «Модернизация объектов коммунальной инфраструктуры» областной целевой программы «Жилище» на 2007—2010 годы, на 2008 год

(тыс. рублей)

№ п. п.	Наименование муниципального образования	Объект	Объём финансирования
1	2	3	4
1	Городской округ «город Клинцы»	капитальный ремонт теплотрассы к ж. д. № 15 по ул. Дзержинского и ж. д. № 1 по ул. Свердлова в г. Клинцы	183,0
		капитальный ремонт трассы отопления и горячего водоснабжения к ж. д. № 100 по ул. Союзной в г. Клинцы	177,0
		капитальный ремонт теплотрассы по ул. Демьяна Бедного в г. Клинцы	409,0
2	Городской округ «город Фокино»	капитальный ремонт тепловых сетей по ул. Гагарина, ул. Ленина, ул. Островского, ул. Калинина, ул. Мира в г. Фокино	3150,0
		капитальный ремонт тепловых сетей по ул. К. Маркса в г. Фокино, микрорайон Шибинец	5800,0
3	Городской округ «город Новозыбков»	капитальный ремонт водовода от ул. Наримановская до ул. Сторожева в г. Новозыбкове	750,0
4	Брасовский район (для Локотского городского поселения)	капитальный ремонт канализационного коллектора, ул. Пионерская — Пушкинская в пос. Локоть, Брасовский район	200,0
5	Брасовский район (для Погребского сельского поселения)	капитальный ремонт водонапорной башни по ул. Заводской в пос. Погребы	1646,0
6	Брянский район (для Мичуринского сельского поселения)	капитальный ремонт системы водоснабжения по ул. Магистральной в пос. Мичуринский	480,0
7	Гордеевский район	капитальный ремонт скважины по ул. Ленина в н.п. Гордеевка	300,0
8	Дубровский район (для Дубровского городского поселения)	капитальный ремонт канализационных сетей в микрорайоне 1 пос. Дубровка	900,0
9	Дубровский район (для Пеклинского сельского поселения)	капитальный ремонт водопроводной сети в д. Мареевка	80,0
		капитальный ремонт водопроводной сети в д. Пеклино	60,0
10	Дубровский район (для Рябчинского сельского поселения)	капитальный ремонт водопроводной сети в д. Сусняг	70,0
11	Дубровский район (для Алешинского сельского поселения)	капитальный ремонт водонапорной башни в с. Алешня	70,0
12	Дубровский район (для Сещинского сельского поселения)	капитальный ремонт водопроводной сети по ул. Центральной, ул. Садовой, ул. Колхозной, ул. Луговой, ул. Сергея Морозова, ул. Цветочной, ул. Молодежной в д. Радичи	200,0
13	Дубровский район (для Рековичского сельского поселения)	капитальный ремонт водонапорной башни в с. Голубея	100,0
14	Дятьковский район (для Березинского сельского поселения)	капитальный ремонт тепловых сетей по ул. Керамической в д. Березине	500,0
15	Жуковский район	капитальный ремонт теплотрассы по ул. К. Либкнехта в г. Жуковке	527,0
16	Злынковский район (для Злынковского городского поселения)	капитальный ремонт водопроводной сети по ул. Советской в г. Злынке	163,0
17	(Карачевский район (для Карачевского городского поселения)	капитальный ремонт бани на 110 мест по ул. К. Маркса в г. Карачеве	300,0

Продолжение табл.

1	2	3	4
		капитальный ремонт наружной системы канализации по ул. Урицкого в г. Карачеве	400,0
18	Клетнянский район (для Лутенского сельского поселения)	капитальный ремонт мелкотрубчатого колодца в н.п. Алексеевка	100,0
19	Клетнянский район (для Мирнинского сельского поселения)	капитальный ремонт водопроводной сети по ул. Молодежной в д. Харитоновка	100,0
20	Климовский район (для Сачковичского сельского поселения)	капитальный ремонт теплотрассы по ул. Школьной в н.п. Могилевцы	380,0
21	Почепский район (для Почепского городского поселения)	капитальный ремонт котельной по ул. Мира, 62 в г. Почепе	500,0
22	Севский район (для Новоямского сельского поселения)	капитальный ремонт скважины в н.п. Семёновка	21,0
23	Севский район (для Чемлыжского сельского поселения)	капитальный ремонт водопроводной сети в н.п. Добрунь	50,0
24	Стародубский район (для Мохоновского сельского поселения)	капитальный ремонт сетей водоснабжения Мохоновского сельского поселения: н.п. Мохоновка, ул. Школьная; н.п. Крапивна, ул. Октябрьская; н.п. Сергеевск, ул. Новая; н.п. Остроглядово, ул. Садовая, ул. Мира; н.п. Зеленый Гай, ул. Советская	300,0
25	Суземский район (для Суземского городского поселения)	капитальный ремонт водопроводных сетей по пер. Горожанскому в п.г.т. Суземка	223,0
26	Суражский район (для Овчинского сельского поселения)	капитальный ремонт водопроводных сетей по ул. Калинина в н.п. Калинки	140,0
		капитальный ремонт водопроводных сетей по ул. Школьной в н.п. Душатин	70,0
27	Суражский район (для Нивнянского сельского поселения)	капитальный ремонт водопроводных сетей по ул. Красноармейской в н.п. Нивное	100,0
28	Суражский район (для Дубровского сельского поселения)	капитальный ремонт водопроводных сетей в н.п. Дубровка	67,0
29	Трубчевский муниципальный район	капитальный ремонт самотечного канализационного коллектора по ул. Ленина в г. Трубчевске	2000,0
30	Трубчевский муниципальный район (для Трубчевского городского поселения)	капитальный ремонт тепловых сетей по ул. Заводской в микрорайоне Заводском г. Трубчевска	3500,0
31	Трубчевский муниципальный район (для Белоберезковского городского поселения)	капитальный ремонт водопровода по ул. Комсомольской в п.г.т. Белая Берёзка	140,0
	Итого		24156,0

АДМИНИСТРАЦИЯ БРЯНСКОЙ ОБЛАСТИ
ПОСТАНОВЛЕНИЕ

от 21 октября 2008 г. **№ 979**

г. Брянск

Об образовании земельных участков из земельных долей, собственники которых не распоряжались ими в течение трех и более лет с момента приобретения прав на земельную долю, в границах СПК «Колос» Суземского района

Рассмотрев материалы об образовании земельных участков из земельных долей, собственники которых не распоряжались ими в течение трех и более лет с момента приобретения прав на земельную долю (невостребованные земельные доли), в границах СПК «Колос» Суземского района для последующего оформления собственности Брянской области на данные земельные участки, в соответствии с нормами пункта 5 ст. 13 Федерального закона от 24 июля 2002 года № 101-ФЗ «Об обороте земель сельскохозяйственного назначения» и Закона Брянской области от 9 июня 2006 года № 40-З «Об обороте земель сельскохозяйственного назначения в Брянской области», учитывая объявление и список собственников земельных долей, опубликованные в «Земельной газете» от 27 июля 2007 года № 25, а также заявления граждан по распоряжению земельными долями,

ПОСТАНОВЛЯЮ:

1. Образовать земельные участки из 20 невостребованных земельных долей, собственники которых не распоряжались ими в течение трех и более лет с момента приобретения прав на земельную долю (невостребованные земельные доли), в гра-

ницах СПК «Колос» Суземского района для последующего оформления собственности Брянской области на данные земельные участки общей площадью 1038725 кв. м, которые относятся к категории земель сельскохозяйственного назначения и предназначены для ведения сельскохозяйственного производства (разрешенное использование), согласно приложению.

2. Установить границы земельных участков и поставить на государственный кадастровый учет земельные участки, указанные в приложении.

3. Поручить управлению имущественных отношений Брянской области подготовить и направить в суд заявления о признании права собственности Брянской области на земельные участки.

4. Данное постановление опубликовать в печати.

5. Контроль за исполнением постановления возложить на вице-губернатора Брянской области Касацкого А. И.

Губернатор Н. В. ДЕНИН

Приложение
к постановлению администрации
Брянской области
от 21 октября 2008 г. № 979

Экспликация земельных участков, выделяемых в счет невостребованных земельных долей в границах СПК «Колос» Суземского района

(кв. м)

№ п. п.	Вид земельных угодий	Общая площадь земельных участков	Земельный участок № 1
1	Общая площадь	1052349	1052349
2	Сельскохозяйственные угодья — собственность граждан, всего	1038725	1038725
	в т.ч. пашня	1038725	1038725
	залежь	—	—
	многолетние насаждения	—	—
	сенокос	—	—
	пастбище	—	—
3	Государственная собственность, всего	13624	13624
	в стадии мелиоративного строительства (сельскохозяйственные угодья) и восстановления плодородия	—	—
	лесные земли	13624	13624
	под древесно-кустарниковой растительностью, не входящей в лесной фонд	—	—
	под водой	—	—
	земли застройки	—	—
	под дорогами	—	—
	болота	—	—
	нарушенные земли	—	—
	прочие — всего	—	—
4	Посторонние землепользователи	—	—

АДМИНИСТРАЦИЯ БРЯНСКОЙ ОБЛАСТИ
ПОСТАНОВЛЕНИЕ

от 22 октября 2008 г. **№ 981**

г. Брянск

О предоставлении охотничьих угодий Брянской области в долгосрочное пользование обществу с дополнительной ответственностью «Севский маслодел»

В соответствии с Федеральным законом от 24 апреля 1995 года № 52-ФЗ «О животном мире», заключением управления по охране, контролю и регулированию использования объектов животного мира и водных биологических ресурсов Брянской области, по заявке общества с дополнительной ответственностью «Севский маслодел» на получение территории в Севском районе, необходимой для осуществления пользования животным миром,

ПОСТАНОВЛЯЮ:

1. Предоставить обществу с дополнительной ответственностью «Севский маслодел» в долгосрочное пользование охотничьи угодья общего пользования Севского района площадью 19,68 тыс. га для осуществления пользования объектами животного мира, отнесенными к объектам охоты, сроком на 10 лет в границах согласно приложению.

2. Управлению по охране, контролю и регулированию использования объектов животного мира и водных биологических ресурсов Брянской области на основании настоящего постановления заключить договор о предоставлении обществу с дополнительной ответственностью «Севский маслодел» указанной территории для осуществления пользования животным миром и выдать долгосрочную лицензию на пользование объектами животного мира.

3. При заключении договора на предоставление территории для осуществления пользования животным миром предусмотреть:

организацию воспроизводственного участка с запрещением охоты в границах памятника природы областного значения «Зеленская дача» в связи с наличием на данной территории объектов растительного и животного мира, занесенных в Красную книгу Российской Федерации и Брянской области;

обеспечение беспрепятственного допуска представителей органов государственной власти и местного самоуправления на территорию памятника природы областного значения «Зеленская дача» для проведения проверок соблюдения режима охраны и использования памятников природы.

4. Контроль за исполнением настоящего постановления возложить на заместителя Губернатора Брянской области — председателя комитета по сельскому хозяйству и продовольствию Брянской области Симоненко Н. К.

Губернатор Н. В. ДЕНИН

ПРИЛОЖЕНИЕ
к постановлению администрации
Брянской области
от 22 октября 2008 г. № 981

Описание границ территории, предоставленной обществу с дополнительной ответственностью «Севский маслодел» для осуществления пользования животным миром

В Севском районе.

Общая площадь составляет 19,68 тыс. га.

Границы территории:

северная — от правого берега р. Сев у н.п. Зеленин Хутор до границы с Суземским районом Брянской области до стыка административных границ Севского, Суземского и Комаричского районов и далее до автодороги «Украина», далее по административной границе Севского и Комаричского районов Брянской области до административной границы с Дмитровским районом Курской области и далее по ней до пересечения границы с р. Стенега;

южная — от пересечения административной границы Курской области с р. Стенега вниз по ее течению до впадения в р. Сев;

юго-западная — от впадения р. Стенега в р. Сев и далее вниз по ее течению до пересечения с административной границей Суземского района Брянской области вблизи н.п. Зеленин Хутор.

АДМИНИСТРАЦИЯ БРЯНСКОЙ ОБЛАСТИ
ПОСТАНОВЛЕНИЕ

от 22 октября 2008 г. **№ 982**

г. Брянск

Об индексации в 2009 году размеров ежемесячных денежных компенсаций на питание детей, проживающих за пределами зон радиоактивного загрязнения, посещающих детские дошкольные учреждения и обучающихся в общеобразовательных учреждениях, учреждениях начального и среднего профессионального образования, которые расположены на территории зоны радиоактивного загрязнения

В целях реализации Закона Брянской области от 13 декабря 2005 года № 92-З «О дополнительных мерах социальной защиты населения Брянской области, подвергшегося радиационному воздействию»

ПОСТАНОВЛЯЮ:

1. Осуществить с 1 января 2009 года индексацию размеров ежемесячных денежных компенсаций на питание детей, проживающих за пределами зон радиоактивного загрязнения, посещающих детские дошкольные учреждения и обучающихся в общеобразовательных учреждениях, учреждениях начального и среднего профессионального образования, которые расположены на территории зоны радиоактивного загрязнения, с применением коэффициента 1,09 исходя из уровня инфляции, в пределах средств, предусмотренных на эти цели в областном бюджете на 2009 финансовый год, согласно приложению.

2. Выплата компенсаций, указанных в пункте 1 настоящего постановления, лицам, получившим право на их получение в 2009 году, производится в размерах, определенных настоящим постановлением.

3. Контроль за исполнением постановления возложить на временно исполняющего обязанности заместителя Губернатора Брянской области — председателя комитета по экономической политике Брянской области Ковалевского В. В.

Губернатор Н. В. ДЕНИН

ПРИЛОЖЕНИЕ
к постановлению администрации
Брянской области
от 22 октября 2008 г. № 982

РАЗМЕРЫ
ежемесячных денежных компенсаций на питание детей, проживающих за пределами зон радиоактивного загрязнения, посещающих детские дошкольные учреждения и обучающихся в общеобразовательных учреждениях, учреждениях начального и среднего профессионального образования, которые расположены на территории зоны радиоактивного загрязнения, подлежащих индексации в 2009 году

(рублей)

№ п. п.	Вид денежной компенсации	Размер компенсации, выплачиваемой в 2008 году	Размер компенсации, установленный с 1 января 2009 г., за полный месяц (с учетом индексации)
1	На питание детей, проживающих за пределами зон радиоактивного загрязнения, посещающих детские дошкольные учреждения, расположенные на территории зоны радиоактивного загрязнения	210	229
2	На питание детей, проживающих за пределами зон радиоактивного загрязнения, обучающихся в общеобразовательных учреждениях, учреждениях начального и среднего профессионального образования, расположенных на территории зоны радиоактивного загрязнения	82	89

АДМИНИСТРАЦИЯ БРЯНСКОЙ ОБЛАСТИ
ПОСТАНОВЛЕНИЕ

от 22 октября 2008 г. **№ 983**

г. Брянск

О внесении изменений в программные мероприятия на 2008—2009 годы областной целевой программы «Совершенствование системы профилактики правонарушений и усиление борьбы с преступностью в Брянской области (2007—2009 годы)»

В соответствии с Законом Брянской области от 11 апреля 2003 года № 20-З «О разработке и реализации областных целевых программ», постановлением Брянской областной Думы от 25 сентября 2008 года № 4-1913 «О согласовании изменений в программные мероприятия на 2008—2009 годы областной целевой программы «Совершенствование системы профилактики правонарушений и усиление борьбы с преступностью в Брянской области (2007—2009 годы)»
ПОСТАНОВЛЯЮ:

1. Внести изменения в программные мероприятия на 2008—2009 годы областной целевой программы «Совершенствование системы профилактики правонарушений и усиление борьбы с преступностью в Брянской области (2007—2009 годы)», утвержденной постановлением администрации области от 29 декабря 2006 года № 887 «Об утверждении областной целевой программы «Совершенствование системы профилактики правонарушений и усиление борьбы с преступностью в Брянской области (2007—2009 годы)» (с учетом изменений, внесенных постановлениями администрации области от 12 ноября 2007 г. № 894, от 28 ноября 2007 г. № 953, от 10 декабря 2007 г. № 981, от 17 января 2008 г. № 26, от 3 марта 2008 г. № 181, от 20 мая 2008 г. № 489, от 10 октября 2008 г. № 942), согласно приложению.

2. Контроль за исполнением постановления возложить на временно исполняющего обязанности заместителя Губернатора Брянской области — начальника управления региональной безопасности администрации области Макарова А. Н.

Губернатор Н. В. ДЕНИН

ПРИЛОЖЕНИЕ
к постановлению администрации
Брянской области
от 22 октября 2008 г. № 983

ИЗМЕНЕНИЯ
в приложение 2 к областной целевой программе «Совершенствование системы профилактики правонарушений и усиление борьбы с преступностью в Брянской области (2007—2009 годы)» на 2008—2009 годы

Строки:

№ п. п.	Мероприятия	Источник финансирования	Получатель денежных средств	Финансовые затраты (млн. руб.)	В том числе		
					2007 г.	2008 г.	2009 г.
3	Повышение уровня материально-технического обеспечения строевых подразделений патрульно-постовой службы милиции, приобретение в этих целях:						
3.1	Автомашин	областной бюджет	УВД по Брянской области	3,0	1,0	1,0	1,0
4	Приобретение служебного автотранспорта милиции общественной безопасности: приобретение автомашин	областной бюджет	УВД по Брянской области	19,881	6,717	6,477	6,687
5	Обеспечение подразделений по делам несовершеннолетних области:						
5.1	100 радиостанций, 20 комплектов оргтехники	областной бюджет	УВД по Брянской области	0,9	0,3	0,3	0,3
5.2	30 комплектов спортивной формы (футболки, шорты), игровой инвентарь (мячи, гири, бадминтон), спортивные кубки, почетные грамоты для несовершеннолетних, состоящих на учете в подразделениях по делам несовершеннолетних и победивших в конкурсах, областных профилактических акциях, комплексных профилактических мероприятиях	областной бюджет	УВД по Брянской области	0,18	0,06	0,06	0,06

изложить в редакции:

№ п. п.	Мероприятия	Источник финансирования	Получатель денежных средств	Финансовые затраты (млн. руб.)	В том числе		
					2007 г.	2008 г.	2009 г.
3	Повышение уровня материально-технического обеспечения строевых подразделений патрульно-постовой службы милиции, приобретение в этих целях:						
3.1	Автомобильного транспорта	областной бюджет	УВД по Брянской области	3,0	1,0	1,0	1,0
4	Приобретение служебного автомобильного транспорта для милиции общественной безопасности	областной бюджет	УВД по Брянской области	19,881	6,717	6,477	6,687
5	Обеспечение подразделений по делам несовершеннолетних области:						
5.1	40 комплектов орггехники	областной бюджет	УВД по Брянской области	0,9	0,3	0,3	0,3
5.2	Спортивная форма (футболки), игровой инвентарь (мячи, гири, бадминтон и др.), спортивные кубки, почетные грамоты для несовершеннолетних, состоящих на учете в подразделениях по делам несовершеннолетних и победивших в конкурсах, областных профилактических акциях, комплексных профилактических мероприятиях	областной бюджет	УВД по Брянской области	0,18	0,06	0,06	0,06

АДМИНИСТРАЦИЯ БРЯНСКОЙ ОБЛАСТИ
ПОСТАНОВЛЕНИЕ

от 22 октября 2008 г. **№ 984**

г. Брянск

Об организации и проведении конкурсов на предоставление территорий, акваторий, необходимых для осуществления пользования животным миром

В соответствии со статьей 37 Федерального закона от 24 апреля 1995 г. № 52-ФЗ «О животном мире», Федеральным законом от 29 декабря 2006 г. № 258-ФЗ «О внесении изменений в отдельные законодательные акты Российской Федерации в связи с совершенствованием разграничения полномочий», в целях совершенствования механизма предоставления территорий, акваторий, необходимых для осуществления пользования животным миром,

ПОСТАНОВЛЯЮ:

1. Утвердить прилагаемые:

Порядок организации и проведения конкурсов на предоставление территорий, акваторий, необходимых для осуществления пользования животным миром в Брянской области;

состав областной конкурсной комиссии по предоставлению территорий, акваторий, необходимых для осуществления пользования животным миром в Брянской области.

2. Признать утратившими силу:

постановление администрации области от 20 июля 2007 г. № 566;

постановление администрации области от 28 сентября 2007 г. № 770;

постановление администрации области от 6 августа 2008 г. № 740.

3. Контроль за исполнением постановления возложить на заместителя Губернатора Брянской области — председателя комитета по сельскому хозяйству и продовольствию Брянской области Симоненко Н. К.

Губернатор Н. В. ДЕНИН

УТВЕРЖДЕН
постановлением администрации
Брянской области
от 22 октября 2008 г. № 984

ПОРЯДОК
организации и проведения конкурсов на предоставление территорий, акваторий, необходимых для осуществления пользования животным миром в Брянской области

I. Общие положения

1.1. Настоящий Порядок разработан в соответствии с Федеральным законом от 24 апреля 1995 года № 52-ФЗ «О животном мире», иными нормативными правовыми актами Российской Федерации и Брянской области в целях регулирования процедуры проведения конкурса на предоставление территорий, акваторий, необходимых для осуществления пользования животным миром (далее — конкурс).

1.2. Организацию и проведение конкурса осуществляет управление по охране, контролю и регулированию использования объектов животного мира и водных биологических ресурсов Брянской области (далее — управление).

II. Подача заявок, предварительный отбор

2.1. Для получения права долгосрочного пользования животным миром в определенных границах заинтересованное юридическое лицо или индивидуальный предприниматель (далее — заявитель) подает заявку на получение животного мира в пользование по форме, утвержденной приказом Госкомэкологии России и Минсельхозпрода России от 22 июня 1998 года № 378/400.

2.2. К заявке прилагаются следующие документы:

2.2.1. Копии учредительных документов, копия свидетельства о государственной регистрации и (или) копия свидетельства о внесении записи в Единый государственный реестр, для индивидуального предпринимателя —идентификационный номер налогоплательщика.

2.2.2. Справка налогового органа о постановке на учет.

2.2.3. Экологическое обоснование (включает в себя краткую характеристику состояния среды обитания и объектов животного мира, перспективный план деятельности по охране, воспроизводству и использованию объектов животного мира на заявленной территории, акватории согласно приложению к настоящему Порядку).

2.2.4. Сведения о профессиональной или квалификационной подготовке специалистов, обеспечивающих ведение охотничьего хозяйства.

2.2.5. Данные о нормативно-методическом обеспечении, организационно-технических возможностях и материально-техническом оснащении, необходимом для осуществления пользования животным миром, информация о предыдущей деятельности и опыте работы в сфере пользования животным миром.

2.3. Заявителем могут быть представлены копии документов, подтверждающих приоритет в предоставлении животного мира в пользование в соответствии с действующим законодательством.

2.4. При подаче документов заявитель представляет опись документов в двух экземплярах. Один экземпляр описи возвращается заявителю с отметкой о дате приема документов, второй экземпляр остается в управлении.

2.5. Копии документов, представленных в соответствии с пунктом 2.2.1 Порядка, должны быть заверены в установленном порядке. Незаверенные копии представляются с предъявлением подлинника. После проведения конкурса подлинники документов возвращаются претендентам.

2.6. При поступлении заявок осуществляется их регистрация в специальном журнале, в котором фиксируется время поступления заявок, заявки нумеруются.

2.7. Сведения о поступлении заявки на получение права пользования животным миром в определенных границах публикуются в средствах массовой информации (в областной и местной газетах). В публикации указываются наименование заявителя, описание границ, общая площадь угодий, планируемый срок долгосрочного пользования животным миром, срок, в течение которого принимаются иные заявки на получение права долгосрочного пользования животным миром, — 20 дней, адрес для приема заявок и иная информация.

2.8. Управление в течение 30 дней после окончания установленного для принятия заявок срока готовит экспертное заключение о возможности выдачи долгосрочной лицензии на пользование животным миром и направляет его (при поступлении двух и более заявок) с заявкой и прилагаемыми к ней документами в конкурсную комиссию в течение 10 дней с момента окончания срока подготовки заключения.

2.9. В случае поступления нескольких заявок от равных по приоритету претендентов на одну и ту же территорию, акваторию проводится конкурс с соблюдением антимонопольных требований.

2.10. О дате и времени заседания конкурсной комиссии секретарь извещает членов комиссии и заявителей письменно или телефонограммой не позднее чем за 5 дней до даты заседания конкурсной комиссии.

2.11. На заседании конкурсной комиссии заявки рассматриваются по мере их регистрации.

2.12. При рассмотрении заявок конкурсной комиссией устанавливается соответствие представленных документов перечню, предусмотренному пунктом 2.2 настоящего Порядка, достоверность представленных сведений и правильность их оформления, соответствие заявителя лицензионным требованиям и условиям, наличие равных по приоритету заявителей на такую же территорию.

2.13. Конкурсная комиссия проверяет поступившие заявки на их соответствие предъявленным требованиям. По результатам рассмотрения заявок комиссия принимает решение:

заявка соответствует предъявленным требованиям, у одного из заявителей имеется приоритет в предоставлении животного мира в пользование на данной территории, проведение конкурса на предоставление данной территории, акватории не требуется;

заявка соответствует предъявленным требованиям, требуется участие заявителей в конкурсном отборе на предоставление данной территории, акватории;

заявка не соответствует предъявленным требованиям (с указанием причины отклонения).

III. Конкурсный отбор

3.1. На основании решения конкурсной комиссии о проведении конкурса управление в течение 10 дней с момента принятия такого решения опубликовывает в средствах массовой информации извещение о проведении конкурса.

Извещение должно содержать:

место и сроки начала и окончания приема заявок;

предмет конкурса; порядок проведения конкурса;

состав конкурсной документации;

порядок, место и время представления конкурсной документации.

Управление извещает заявителей о дате, времени и месте проведения конкурса, сроках подачи заявок на участие в конкурсе.

3.2. Извещение о проведении конкурса опубликовывается не менее чем за 30 дней до его проведения.

3.3. Конкурсная документация утверждается управлением.

3.4. Для участия в конкурсе претенденты производят оплату задатка. Задаток вносится в сроки, порядке и размере, определенные конкурсной документацией.

3.5. В дополнение к документам, указанным в пункте 2.2 настоящего Порядка, для участия в конкурсе претенденты представляют заявку на участие в конкурсе, которая включает следующие документы:

3.5.1. Заявление на участие в конкурсе.

3.5.2. Копия бухгалтерского баланса за предыдущий год или последний отчетный период в случае деятельности юридического лица или индивидуального предпринимателя менее года.

3.5.3. Документ, подтверждающий оплату задатка.

3.5.4. Конкурсное предложение, содержащее сведения:

о планируемых ежегодных объемах работ по охране и воспроизводству объектов животного мира, биотехнических мероприятий в границах запрашиваемой территории, акватории, а также суммах затрат на данные работы (в рублях);

о собственных затратах на обустройство запрашиваемой в пользование территории, акватории;

о намерениях претендента создать дополнительные рабочие места для обеспечения занятости местного населения, осуществлять иные мероприятия социального характера.

3.6. Заявка на участие в конкурсе и прилагаемые к ней документы представляются в запечатанном конверте.

При подаче документов заявитель представляет опись документов в двух экземплярах. Один экземпляр описи возвращается заявителю с отметкой о дате приема документов, второй экземпляр остается в управлении.

Представленный заявителем конверт с заявкой на участие в конкурсе и прилагаемыми к ней документами вскрывается на заседании комиссии в присутствии заявителя. После вскрытия конверта конкурсная комиссия проверяет наличие в конверте документов, указанных в описи.

3.7. Копии документов, представленных в соответствии с пунктом 2.2.1 Порядка, должны быть заверены в установленном порядке. Незаверенные копии представляются с предъявлением подлинника. После проведения конкурса подлинники документов возвращаются претендентам.

3.8. При поступлении заявок осуществляется их регистрация в специальном журнале, в котором фиксируется время поступления заявок, заявки нумеруются.

3.9: Заявки, подлежащие рассмотрению комиссией в рамках конкурсного отбора, оцениваются по следующим критериям:

3.9.1. Наибольший объем затрат на проведение комплекса мероприятий по охране и воспроизводству животных и среды их обитания, биотехнических мероприятий.

3.9.2. Наибольший объем затрат на обустройство территории, акватории, предоставляемой в пользование.

3.9.3. Наибольший опыт работы в сфере пользования животным миром.

3.9.4. Наибольшее количество квалифицированных специалистов.

3.9.5. Наибольший уровень материально-технического обеспечения.

3.9.6. Наиболее полный учет интересов местного населения.

3.10. Победителем конкурса признается заявитель, предложивший наилучшие условия по охране, воспроизводству и рациональному использованию объектов животного мира и среды их обитания.

3.11. Конкурсная комиссия правомочна принимать решения, если на заседании присутствуют более половины ее членов. Если член комиссии не может лично принять участие в заседании комиссии, то соответствующий орган государственной власти вправе направить другого представителя, оформив его полномочия доверенностью.

3.12. Заседание комиссии ведет председатель или его заместитель.

3.13. Решение конкурсной комиссии принимается простым большинством голосов присутствующих членов комиссии путем открытого голосования и оформляется протоколом. В случае равенства голосов решающим голосом обладает председатель комиссии, а в его отсутствие — заместитель председателя, исполняющий его обязанности.

3.14. На заседаниях конкурсной комиссии ведется протокол, который подписывается секретарем и председателем (в его отсутствие — заместителем председателя).

3.15. Выписки из протоколов заседаний конкурсной комиссии направляются заинтересованным организациям в течение 7 дней со дня проведения заседания.

3.16. На заседания конкурсной комиссии могут быть приглашены представители территориальных органов федеральных органов государственной власти, органов государственной власти Брянской области, органов местного самоуправления муниципальных районов, на территории которых заявители предполагают осуществлять пользование охотничьими животными, и другие заинтересованные лица.

3.17. Представители заявителей не вправе присутствовать при оценке заявок. В ходе оценки заявок конкурсная комиссия имеет право вызвать заявителя для дачи пояснений, запрашивать у него в рамках своей компетенции дополнительные сведения и подтверждения. Результат голосования объявляется в присутствии представителя заявителя с обоснованием принятого решения. Представители заявителей допускаются к участию в конкурсных процедурах на основании доверенности или иного подтверждающего их полномочия документа.

3.18. Конкурсная комиссия в случае необходимости может привлекать для оценки конкурсных предложений экспертов.

IV. Признание конкурса несостоявшимся

4.1. Конкурс признается несостоявшимся в случаях, предусмотренных действующим законодательством.

4.2. При признании конкурса несостоявшимся и если имеется одна заявка на участие в конкурсе, администрация Брянской области вправе принять решение о предоставлении территории, акватории единственному участнику конкурса.

V. Принятие решения о предоставлении территорий, акваторий, необходимых для осуществления пользования охотничьими животными

5.1. В соответствии с решением конкурсной комиссии, с учетом пункта 4.2 настоящего Порядка управление вносит на рассмотрение администрации Брянской области проект постановления о предоставлении в пользование территории, акватории, необходимой для осуществления пользования животным миром.

5.2. На основании постановления администрации области управление заключает договор о предоставлении в пользование территории, акватории, необходимой для осуществления пользования животным миром, выдает долгосрочную лицензию на пользование объектами животного мира.

ПРИЛОЖЕНИЕ
к Порядку проведения конкурсов
на предоставление территорий, акваторий,
необходимых для осуществления пользования
животным миром в Брянской области

Примерный перспективный план

_____
(название охотхозяйства)

_____
(муниципальный район)

Пользователь — _____
(наименование юридического лица или ф., и., о.

_____
индивидуального предпринимателя)

Общая площадь охотхозяйства — га.
1. Инвестиции, тыс. руб.

Статья затрат	Годы				
1.1. Содержание охотничьего хозяйства, в т. ч.: 1.1.1. Проведение биотехнических мероприятий 1.1.2. Содержание штатных работников охотхозяйства (в т.ч. налоги)					
1.2. Количество штатных единиц, в том числе: охотовед старший егерь егерь					
1.3. Приобретение основных средств (зданий, сооружений, транспорта и пр.)					
1.4. Устройство специальных хозяйственных сооружений (мосты, дороги, гати, плотины, загоны, вольеры и т.д.)					
1.5. Другие мероприятия (зарыбление водоемов, расселение животных и т.д.)					
Итого					
Общая сумма на 10 лет					

2. Биотехнические мероприятия (в соответствии с нормативами и задачами охотхозяйства):
устройство солонцов для лосей (шт.);
устройство солонцов для зайцев (шт.);
устройство подкормочных площадок для кабанов (шт.);
устройство галечников и порхалищ для тетеревиных птиц (шт.);
кормовые поля (шт.), общей площадью (га);
заготовка и выкладка кормов для подкормки диких животных (т);
заготовка и выкладка минеральной подкормки (соли) (т);
проведение мероприятий по сокращению численности вредных для охотничьего хозяйства животных (отстрел волков, серых ворон, бродячих собак и кошек);
обеспечение охраны охотугодий.
3. Источники финансирования: членские, целевые и иные взносы; другие источники.
4. Дополнительная информация:
воспроизводственный участок (10 проц. от территории, га); участок натаски и нагонки собак (га).
5. Юридический адрес, реквизиты и подпись охотпользователя.

УТВЕРЖДЕН
постановлением администрации
Брянской области
от 22 октября 2008 г. № 984

СОСТАВ
областной конкурсной комиссии по предоставлению территорий, акваторий, необходимых для осуществления пользования животным миром в Брянской области

Симоненко Николай Кириллович	— заместитель Губернатора Брянской области председатель комитета по сельскому хозяйству и продовольствию Брянской области, председатель комиссии
Бутавко Николай Иванович	— начальник управления по охране, контролю и регулированию использования объектов животного мира и водных биологических ресурсов Брянской области, заместитель председателя комиссии
Чернов Александр Михайлович	— начальник отдела управления по охране, контролю и регулированию использования объектов животного мира и водных биологических ресурсов Брянской области, секретарь комиссии
члены комиссии:	
Тепляков Александр Геннадьевич	— начальник отдела управления по охране, контролю и регулированию использования объектов животного мира и водных биологических ресурсов Брянской области
Трищев Александр Анатольевич	— председатель комитета природопользования и охраны окружающей среды, лицензирования отдельных видов деятельности Брянской области
Петрушин Александр Викторович	— заместитель начальника правового управления администрации области
Котенков Владимир Михайлович	— начальник управления лесами Брянской области
Кюлмамедов Александр Насибович	— начальник отдела государственного контроля, надзора и охраны ВБР по Брянской области Московско-Окского территориального управления Госрыболовства России (по согласованию)
Щеглов Алексей Михайлович	— руководитель управления Федеральной службы по ветеринарному и фитосанитарному надзору по Брянской области (по согласованию)

АДМИНИСТРАЦИЯ БРЯНСКОЙ ОБЛАСТИ
ПОСТАНОВЛЕНИЕ

от 24 октября 2008 г. **№ 990**

г. Брянск

О предоставлении охотничьих угодий Брянской области в долгосрочное пользование ООО «Галла-Продукт»

В соответствии с Федеральным законом от 24 апреля 1995 года № 52-ФЗ «О животном мире», решением областной конкурсной комиссии от 8 апреля 2008 года (протокол № 4), в целях обеспечения условий для охраны и воспроизводства животного мира

ПОСТАНОВЛЯЮ:

1. Предоставить в долгосрочное пользование ООО «Галла-Продукт» охотничье хозяйство «Краснорогское» для осуществления пользования животным миром площадью 53,7 тыс. га сроком на 10 лет в границах согласно приложению.

2. Управлению по охране, контролю и регулированию использования объектов животного мира и водных биологических ресурсов Брянской области на основании настоящего постановления заключить договор о предоставлении ООО «Галла-Продукт» указанной территории для осуществления пользования животным миром и выдать долгосрочную лицензию на пользование объектами животного мира.

3. Контроль за исполнением настоящего постановления возложить на заместителя Губернатора Брянской области — председателя комитета по сельскому хозяйству и продовольствию Брянской области Симоненко Н. К.

Губернатор Н. В. ДЕНИН

ПРИЛОЖЕНИЕ
к постановлению администрации
Брянской области
от 24 октября 2008 г. № 990

ОПИСАНИЕ
границ территории, предоставленной ООО «Галла-Продукт» для осуществления пользования животным миром

В Почепском и Жирятинском районах —
охотхозяйство «Краснорогское».
Общая площадь — 53,7 тыс. га.

Границы территории:

северная — от пересечения р. Коста с автодорогой Мглин — Жирятино, по этой дороге через населенный пункт Лычево до населенного пункта Норино Жирятинского района, далее вниз по р. Уса до места впадения в р. Судость и далее вверх по р. Судость до пересечения с административной границей Выгоничского района;

восточная — по административной границе Выгоничского района до пересечения с автодорогой Брянск — Гомель;

южная — по автодороге Брянск — Гомель через населенные пункты Озаренный, Новая Воловня, Витовка до г. Почеп и далее по железной дороге Брянск — Гомель до пересечения с р. Коста;

западная — вверх по р. Коста до пересечения с автодорогой Мглин — Жирятино.

АДМИНИСТРАЦИЯ БРЯНСКОЙ ОБЛАСТИ
ПОСТАНОВЛЕНИЕ

от 24 октября 2008 г. **№ 991**

г. Брянск

О внесении изменений в программные мероприятия и размеры их финансирования на 2008 год областной целевой программы «Развитие культуры и сохранение культурного наследия Брянской области на 2006—2010 годы («Культура Брянщины»)»

В соответствии с Законом Брянской области от 11 апреля 2003 года № 20-З «О разработке и реализации областных целевых программ», в связи с перераспределением средств областной целевой программы «Развитие культуры и сохранение культурного наследия Брянской области на 2006—2010 годы («Культура Брянщины»)», согласно постановлению Брянской областной Думы от 25 сентября 2008 г. № 4-1906

ПОСТАНОВЛЯЮ:

1. Внести изменения в программные мероприятия и размеры их финансирования на 2008 год областной целевой программы «Развитие культуры и сохранение культурного наследия Брянской области на 2006—2010 годы («Культура Брянщины»)», утвержденной постановлением администрации области от 27 февраля 2006 года № 126 «Об утверждении областной целевой программы «Развитие культуры и сохранение культурного наследия Брянской области на 2006—2010 годы («Культура Брянщины»)» (с учетом изменений, внесенных постановлениями администрации области от 29 мая 2006 г. № 327, от 20 октября 2006 г. № 625, от 20 октября 2006 г. № 626, от 7 ноября 2006 г. № 650, от 6 декабря 2006 г. № 729, от 12 декабря 2006 г. № 741, от 25 декабря 2006 г. № 812, от 28 декабря 2006 г. № 834, от 29 декабря 2006 г. № 862, от 30 мая 2007 г. № 388, от 29 августа 2007 г. № 711, от 23 октября 2007 г. № 856, от 7 декабря 2007 г. № 979, от 24 декабря 2007 г. № 1041, от 29 января 2008 г. № 68, от 12 мая 2008 г. № 458, от 19 июня 2008 г. № 598, от 22 августа 2008 г. № 791, от 2 сентября 2008 г. № 839), согласно приложению.

2. Контроль за исполнением данного постановления возложить на временно исполняющего обязанности заместителя Губернатора Брянской области Лучкина Н. С.

Губернатор Н. В. ДЕНИН

ПРИЛОЖЕНИЕ
к постановлению администрации
Брянской области
от 24 октября 2008 г. № 991

ИЗМЕНЕНИЯ
в программные мероприятия и размеры их финансирования областной целевой программы «Развитие культуры и сохранение культурного наследия Брянской области на 2006—2010 годы («Культура Брянщины»)» на 2008 год

1. Строки раздела 2 «Развитие библиотечного дела Брянской области»:

№ п. п.	Наименование мероприятия	Исполнители	Финансирование (тыс. рублей)
			областной бюджет
			2008 год
2.2	Комплектование библиотечных фондов и подписка на периодические издания		9540
1	Брянская областная научная универсальная библиотека им. Ф.И. Тютчева: комплектование фондов подписка на периодические издания	управление культуры Брянской области, государственные областные библиотеки	 2000 2500
2	Областная специальная библиотека для слепых: комплектование фондов подписка на периодические издания	управление культуры Брянской области, государственные областные библиотеки	 400 120
3	Областная детская библиотека: комплектование фондов подписка на периодические издания	управление культуры Брянской области, государственные областные библиотеки	 550 120
4	Оказание государственной поддержки в комплектовании книжных фондов муниципальных библиотек области	управление культуры Брянской области, государственные областные библиотеки, муниципальные библиотеки городских округов и межпоселенческих районных библиотек (по согласованию)	3850
	Итого		17586,851

изложить в редакции:

№ п. п.	Наименование мероприятия	Исполнители	Финансирование (тыс. рублей)
			областной бюджет
			2008 год
2.2	Комплектование библиотечных фондов и подписка на периодические издания		11592,7
1	Брянская областная научная универсальная библиотека им. Ф.И. Тютчева: комплектование фондов подписка на периодические издания	управление культуры Брянской области, государственные областные библиотеки	 2550 3055
2	Областная специальная библиотека для слепых: комплектование фондов подписка на периодические издания	управление культуры Брянской области, государственные областные библиотеки	 403,4 120,0
3	Областная детская библиотека: комплектование фондов подписка на периодические издания	управление культуры Брянской области, государственные областные библиотеки	 557 120
4	Оказание государственной поддержки в комплектовании книжных фондов муниципальных библиотек области	управление культуры Брянской области, государственные областные библиотеки, муниципальные библиотеки городских округов и межпоселенческих районных библиотек (по согласованию)	4787,3
	Итого		19639,551

2. Строки раздела 6 «Укрепление материальной базы сферы культуры»:

№ п. п.	Наименование мероприятия	Исполнители	Финансирование (тыс. рублей)
			областной бюджет
			2008 год
1	Обеспечение поддержки в проведении капитального ремонта помещений муниципальных учреждений культуры	управление культуры Брянской области, органы местного самоуправления (по согласованию)	14293,2
2	Оказание поддержки муниципальным учреждениям культуры и учреждениям дополнительного образования Брянской области в приобретении автотранспорта, оборудования, музыкальных инструментов и костюмов для творческих коллективов (по заявкам муниципальных образований)	управление культуры Брянской области, органы местного самоуправления (по согласованию)	2000
3	Проведение ремонтов государственных областных учреждений культуры (текущий и капитальный ремонт зданий, ремонт и реконструкция внутренних и наружных коммуникаций, систем пожарно-охранной сигнализации и автоматического пожаротушения)	управление культуры Брянской области, государственные учреждения культуры и искусства, государственные образовательные учреждения среднего профессионального образования культуры и искусства	6500
4	Компьютеризация государственных учреждений культуры и образовательных учреждений среднего профессионального образования, приобретение оборудования, музыкальных инструментов и концертных костюмов для коллективов государственных учреждений культуры, в том числе приобретение оборудования для автономного учреждения «Брянский планетарий»	управление культуры Брянской области, государственные учреждения культуры и искусства, государственные образовательные учреждения среднего профессионального образования культуры и искусства, автономное учреждение «Брянский планетарий»	7700
	Итого		30493,2

изложить в редакции:

№ п. п.	Наименование мероприятия	Исполнители	Финансирование (тыс. рублей)
			областной бюджет
			2008 год
1	2	3	4
1	Обеспечение поддержки в проведении капитального ремонта помещений муниципальных учреждений культуры	управление культуры Брянской области, органы местного самоуправления (по согласованию)	14793,2
2	Оказание поддержки муниципальным учреждениям культуры и учреждениям дополнительного образования Брянской области в приобретении автотранспорта, оборудования, музыкальных инструментов и костюмов для творческих коллективов (по заявкам муниципальных образований)	управление культуры Брянской области, органы местного самоуправления (по согласованию)	3180
3	Проведение ремонтов государственных областных учреждений культуры (текущий и капитальный ремонт зданий, ремонт и реконструкция внутренних и наружных коммуникаций, систем пожарно-охранной сигнализации и автоматического пожаротушения)	управление культуры Брянской области, государственные учреждения культуры и искусства, государственные образовательные учреждения среднего профессионального образования культуры и искусства	6500

Продолжение табл.

1	2	3	4
4	Компьютеризация государственных учреждений культуры и образовательных учреждений среднего профессионального образования, приобретение автотранспорта, оборудования, мебели, музыкальных инструментов и концертных костюмов для коллективов государственных учреждений культуры, в том числе приобретение автотранспорта, оборудования и программного обеспечения для автономного учреждения культуры «Брянский планетарий»	управление культуры Брянской области, государственные учреждения культуры и искусства, государственные образовательные учреждения среднего профессионального образования культуры и искусства, автономное учреждение «Брянский планетарий»	7700
	Итого		32173,2

3. Строки раздела 7 «Создание условий для развития системы непрерывного профессионального образования и повышения квалификации руководителей и творческих работников сферы культуры»:

№ п. п.	Наименование мероприятия	Исполнители	Финансирование (тыс. рублей)
			областной бюджет
			2008 год
7	Проведение творческих лабораторий, семинаров, тренингов, мастер-классов, курсов повышения квалификации и переподготовки кадров культуры	управление культуры Брянской области, государственные учреждения культуры и искусства, муниципальные учреждения культуры (по согласованию)	800

изложить в редакции:

№ п. п.	Наименование мероприятия	Исполнители	Финансирование (тыс. рублей)
			областной бюджет
			2008 год
7.	Проведение творческих лабораторий, семинаров, тренингов, мастер-классов, курсов повышения квалификации и переподготовки кадров культуры. Обеспечение участия в курсах повышения квалификации и переподготовки кадров культуры, проводимых образовательными учреждениями	управление культуры Брянской области, государственные учреждения культуры и искусства, муниципальные учреждения культуры (по согласованию)	800

4. Строку:

	Всего		64517,4

изложить в редакции:

	Всего		68250,1

АДМИНИСТРАЦИЯ БРЯНСКОЙ ОБЛАСТИ
ПОСТАНОВЛЕНИЕ

от 24 октября 2008 г. **№ 993**

г. Брянск

Об утверждении Порядка предоставления и методики распределения в 2008 году и плановом периоде 2009 и 2010 годов финансовой помощи бюджетам муниципальных районов и городских округов в форме субсидий на стимулирование деятельности муниципальных учреждений дополнительного образования детей, активно внедряющих в учебно-воспитательный процесс современные педагогические технологии

В соответствии со статьей 154 Бюджетного кодекса Российской Федерации (в редакции Федерального закона от 26 апреля 2007 года № 63-З), Законом Брянской области от 17 августа 2007 года № 130-З «Об областном бюджете на 2008 год и на плановый период 2009 и 2010 годов», статьей 6 Закона Брянской области от 13 августа 2007 года № 126-З «О межбюджетных отношениях в Брянской области», в целях реализации областной целевой программы «Развитие образования Брянской области на 2007—2010 годы»

ПОСТАНОВЛЯЮ:

1. Утвердить прилагаемые:

Порядок предоставления в 2008 году и плановом периоде 2009 и 2010 годов финансовой помощи бюджетам муниципальных районов и городских округов в форме субсидий на стимулирование деятельности муниципальных учреждений дополнительного образования детей, активно внедряющих в учебно-воспитательный процесс современные педагогические технологии;

методику распределения субсидий бюджетам муниципальных районов и городских округов на стимулирование деятельности муниципальных учреждений дополнительного образования детей, активно внедряющих в учебно-воспитательный процесс современные педагогические технологии.

2. Департаменту общего и профессионального образования Брянской области разработать и утвердить форму соглашения и форму отчета о предоставлении субсидий муниципальным районам и городским округам, порядок отбора муниципальных районов и городских округов.

3. Настоящее постановление вступает в силу с момента его опубликования.

4. Контроль за исполнением постановления возложить на временно исполняющего обязанности заместителя Губернатора Брянской области — председателя комитета по экономической политике Брянской области Ковалевского В. В., заместителя Губернатора Брянской области — начальника финансового управления Брянской области Локтикову Е И.

Губернатор Н. В. ДЕНИН

УТВЕРЖДЕН
постановлением администрации
Брянской области
от 24 октября 2008 г. № 993

ПОРЯДОК
предоставления в 2008 году и плановом периоде 2009 и 2010 годов финансовой помощи бюджетам муниципальных районов и городских округов в форме субсидий на стимулирование деятельности муниципальных учреждений дополнительного образования детей, активно внедряющих в учебно-воспитательный процесс современные педагогические технологии

1. Настоящий Порядок разработан в целях предоставления финансовой помощи бюджетам муниципальных районов и городских округов в форме субсидий на стимулирование деятельности муниципальных учреждений дополнительного образования детей, активно внедряющих в учебно-воспитательный процесс современные педагогические технологии, в целях реализации в области приоритетного национального проекта «Образование», в рамках областной целевой программы «Развитие образования Брянской области на 2007—2010 годы» (далее — субсидии) и определяет цели и условия их предоставления и расходования, критерии отбора муниципальных районов и городских округов для предоставления субсидий, порядок перечисления субсидий, форму отчета об их использовании.

2. Субсидии предоставляются бюджетам муниципальных районов и городских округов Брянской области в пределах объема средств, утвержденного Законом Брянской области «Об областном бюджете на 2008 год и на плановый период 2009 и 2010 годов», в рамках областной целевой программы «Развитие образования Брянской области на 2007—2010 годы», утвержденной постановлением администрации области от 18 сентября 2006 года № 567, на стимулирование деятельности муниципальных учреждений дополнительного образования, активно внедряющих инновационные образовательные программы.

3. Главным распорядителем средств областного бюджета по вышеуказанным расходам является департамент общего и профессионального образования Брянской области.

4. Субсидии бюджетам муниципальных районов и городских округов распределяются департаментом общего и профессионального образования Брянской области исходя из утвержденного размера на стимулирование деятельности муниципальных образовательных учреждений, внедряющих инновационные образовательные программы.

Распределение субсидий между муниципальными районами и городскими округами утверждается постановлением администрации области.

5. Критерием отбора муниципальных районов и городских округов для предоставления субсидии на стимулирование деятельности муниципальных учреждений дополнительного образования детей является наличие образовательных учреждений — победителей конкурса среди муниципальных образовательных учреждений, активно внедряющих инновационные образовательные программы.

Отбор муниципальных районов и городских округов для предоставления субсидии проводит департамент общего и профессионального образования Брянской области.

6. Субсидии бюджетам муниципальных районов и городских округов Брянской области перечисляет департамент общего и профессионального образования Брянской области в соответствии со сводной бюджетной росписью областного бюджета, в пределах бюджетных ассигнований и утвержденных лимитов бюджетных обязательств, предусмотренных ему на цели, указанные в пункте 1 настоящего Порядка.

7. Перечисление субсидий бюджетам муниципальных районов и городских округов осуществляется при условии заключения департаментом общего и профессионального образования Брянской области и муниципальным образованием соглашения о предоставлении субсидий бюджету муниципального района, городского округа (далее — соглашение) на стимулирование деятельности муниципальных учреждений дополнительного образования детей, являющихся победителями конкурса среди муниципальных образовательных учреждений, активно внедряющих в учебно-воспитательный процесс современные педагогические технологии.

8. Субсидии зачисляются в бюджеты муниципальных районов и городских округов на счета территориальных органов Федерального казначейства, открытые для кассового обслуживания исполнения бюджетов муниципальных образований.

9. Учет операций по использованию средств, полученных в виде субсидий, осуществляется на лицевых счетах получателей средств бюджетов муниципальных образований, открытых в территориальных органах Федерального казначейства при осуществлении кассового обслуживания исполнения местных бюджетов.

10. Уполномоченный орган исполнительной власти муниципального района, городского округа представляет в территориальный орган Федерального казначейства для осуществления в установленном порядке кассовых расходов бюджета муниципального района, городского округа, связанных с проведением соответствующего мероприятия, копию соглашения.

11. Уполномоченные органы исполнительной власти муниципальных районов и городских округов, образовательные учреждения, являющиеся бюджетополучателями, представляют ежеквартально, не позднее 10 числа месяца, следующего за отчетным кварталом, в департамент общего и профессионального образования Брянской области отчет о расходах муниципального района, городского округа, направленных на стимулирование деятельности муниципальных учреждений дополнительного образования детей, активно внедряющих в учебно-воспитательный процесс современные педагогические технологии, в целях реализации в области приоритетного национального проекта «Образование».

12. Субсидии носят целевой характер. В случае использования средств областного бюджета не по целевому назначению соответствующие средства взыскиваются в областной бюджет в порядке, установленном законодательством Российской Федерации. Остаток средств субсидии по итогам года подлежит направлению в соответствии с нормативными правовыми актами Российской Федерации.

13. Контроль за целевым использованием бюджетных средств осуществляют органы местного самоуправления муниципальных районов и городских округов и департамент общего и профессионального образования Брянской области.

УТВЕРЖДЕНА
постановлением администрации
Брянской области от 24 октября 2008 г. № 993

МЕТОДИКА
распределения субсидий бюджетам муниципальных районов и городских округов на стимулирование деятельности муниципальных учреждений дополнительного образования детей, активно внедряющих в учебно-воспитательный процесс современные педагогические технологии

Субсидии бюджетам муниципальных районов и городских округов предоставляются на стимулирование деятельности муниципальных учреждений дополнительного образования детей, активно внедряющих в учебно-воспитательный процесс современные педагогические технологии, в целях реализации в области приоритетного национального проекта «Образование», в рамках областной целевой программы «Развитие образования Брянской области на 2007—2010 годы».

Распределение субсидий для бюджета i-го муниципального района, городского округа на стимулирование деятельности муниципальных учреждений дополнительного образования детей, активно внедряющих инновационные образовательные программы, осуществляется по следующей формуле:

$$Сiдоп. = 100 \text{ тыс. руб.} \times Pi,$$

где: 100 тыс. руб. — размер государственной поддержки на стимулирование деятельности муниципальных учреждений дополнительного образования детей, активно внедряющих инновационные образовательные программы;

Pi — количество учреждений дополнительного образования детей i-го муниципального района, городского округа, являющихся победителями конкурса учреждений дополнительного образования детей, активно внедряющих инновационные образовательные программы.

АДМИНИСТРАЦИЯ БРЯНСКОЙ ОБЛАСТИ
ПОСТАНОВЛЕНИЕ

от 24 октября 2008 г. **№ 994**

г. Брянск

О внесении изменений в программные мероприятия и размеры их финансирования областной целевой программы «Социальная защита населения Брянской области» (2008—2010 годы) на 2008 год

В соответствии с Законом Брянской области от 11 апреля 2003 года № 20-З «О разработке и реализации областных целевых программ», постановлением Брянской областной Думы от 25 сентября 2008 года № 4-1907, в целях повышения эффективности использования финансовых ресурсов, направляемых на социальную защиту населения,

ПОСТАНОВЛЯЮ:

1. Внести изменения в программные мероприятия и размеры их финансирования областной целевой программы «Социальная защита населения Брянской области» (2008—2010 годы)», утвержденной постановлением администрации области от 18 декабря 2007 года № 1008 (с учетом изменений, внесенных постановлениями администрации области от 25 апреля 2008 г. № 410, от 22 июля 2008 г. № 710), на 2008 год согласно приложению.

2. Контроль за исполнением постановления возложить на временно исполняющего обязанности заместителя Губернатора Брянской области — председателя комитета по экономической политике Брянской области Ковалевского В. В.

Губернатор Н. В. ДЕНИН

ПРИЛОЖЕНИЕ
к постановлению администрации
Брянской области
от 24 октября 2008 г. № 994

ИЗМЕНЕНИЯ
в программные мероприятия и размеры их финансирования областной целевой программы «Социальная защита населения Брянской области» (2008—2010 годы) на 2008 год

Строки:

№ п. п.	Мероприятия	Срок исполнения	Ответственный исполнитель	Всего	Стоимость, тыс. рублей			Источник финансирования
					2008 г.	2009 г.	2010 г.	
7	Выполнение социально значимых услуг для государственных нужд областными общественными организациями и объединениями ветеранов и инвалидов, областными фондами по защите прав отдельных категорий граждан	в течение года	управление социальной защиты населения Брянской области	3600,78	1395,78	1065,0	1140,0	областной бюджет
9	Организация работы по оказанию социальной (материальной) помощи населению и предоставление мер социальной поддержки отдельным категориям граждан в соответствии с федеральным и региональным законодательством	в течение года	управление социальной защиты населения Брянской области, государственные учреждения социальной защиты и обслуживания населения	96885,0	29650,0	32045,0	35190,0	областной бюджет
10	Расходы, связанные с реализацией Закона Брянской области от 07.11.2007 № 150-З «О Почетном гражданине Брянской области»	в течение года	управление социальной защиты населения Брянской области	1800,0	500,0	600,0	700,0	областной бюджет
	Всего			155169,85	63599,85	44120,0	47450,0	областной бюджет

изложить в редакции:

№ п. п.	Мероприятия	Срок исполнения	Ответственный исполнитель	Всего	Стоимость, тыс. рублей			Источник финансирования
					2008 г.	2009 г.	2010 г.	
7	Выполнение социально значимых услуг для государственных нужд областными общественными организациями и объединениями ветеранов и инвалидов, областными фондами по защите прав отдельных категорий граждан	в течение года	управление социальной защиты населения Брянской области	3750,78	1545,78	1065,0	1 140,0	областной бюджет
9	Организация работы по оказанию социальной (материальной) помощи населению и предоставление мер социальной поддержки отдельным категориям граждан в соответствии с федеральным и региональным законодательством	в течение года	управление социальной защиты населения Брянской области, государственные учреждения социальной защиты и обслуживания населения	100885,0	33650,0	32045,0	35190,0	областной бюджет
10	Расходы, связанные с реализацией Закона Брянской области от 07.11.2007 № 150-З «О Почетном гражданине Брянской области»	в течение года	управление социальной защиты населения Брянской области	1964,5	664,5	600,0	700,0	областной бюджет
	Всего			159484,35	67914,35	44120,0	47450,0	областной бюджет

АДМИНИСТРАЦИЯ БРЯНСКОЙ ОБЛАСТИ
ПОСТАНОВЛЕНИЕ

от 24 октября 2008 г. **№ 996**

г. Брянск

Об утверждении положений и паспортов особо охраняемых природных территорий в Гордеевском, Красногорском, Карачевском, Клетнянском, Комаричском, Мглинском, Навлинском, Выгоничском, Погарском, Рогнединском, Севском, Суземском, Трубчевском районах Брянской области

В соответствии с Федеральным законом от 14 марта 1995 года № 33-ФЗ «Об особо охраняемых природных территориях», Законом Брянской области от 30 декабря 2005 года № 121-З «Об особо охраняемых природных территориях в Брянской области», на основании результатов обследования и паспортизации особо охраняемых природных территорий Брянской области

ПОСТАНОВЛЯЮ:

1. Утвердить положения и паспорта следующих особо охраняемых природных территорий (ООПТ) Брянской области:
в Гордеевском, Красногорском районах — памятник природы «Кожановское озеро» (приложения 1, 2);
в Карачевском районе — государственный природный заказник «Карачевский» (приложения 3, 4);
в Клетнянском районе:
памятник природы «Галое болото» (приложения 5, 6);
памятник природы «Клетнянский партизанский лес» (приложения 7, 8);
в Комаричском районе:
памятник природы «Водопойменное болото» (приложения 9, 10);
памятник природы «Студимильское болото» (приложения 11, 12);
памятник природы «Меловицкие склоны» (приложения 13, 14);
памятник природы «Урочище Печное» (приложения 15, 16);
в Мглинском районе — памятник природы «Петровское болото» (приложения 17, 18);
в Навлинском, Выгоничском районах — памятник природы «Гаваньские дубравы» (приложения 19, 20);
в Навлинском районе — памятник природы «Болото Рыжуха» (приложения 21, 22);
в Погарском районе:
памятник природы «Марковские горы» (приложения 23, 24);
памятник природы «Святое озеро» (приложения 25, 26);
в Рогнединском районе:
памятник природы «Соколий бор» (приложения 27, 28);
памятник природы «Ореховое озеро» (приложения 29, 30);
в Севском районе:
памятник природы «Зеленинский лес» (приложения 31, 32);
памятник природы «Шведчики» (приложения 33, 34);
памятник природы «Урочище Карбонель» (приложения 35, 36);
памятник природы «Севские склоны» (приложения 37, 38);
памятник природы «Стрелецкая дубрава» (приложения 39, 40);
в Суземском районе:
памятник природы «Будимля» (приложения 41, 42);
памятник природы «Горемля» (приложения 43, 44);
памятник природы «Княжна» (приложения 45, 46);
памятник природы «Колодезь» (приложения 47, 48);
памятник природы «Неруссо-Севный» (приложения 49, 50);
памятник природы «Максимовский» (приложения 51, 52);
памятник природы «Озерки» (приложения 53, 54);
памятник природы «Теребушка» (приложения 55, 56);
в Трубчевском районе:
государственный природный заказник «Будимирская пойма» (приложения 57, 58);
государственный природный заказник «Деснянско-Жеренский» (приложения 59, 60);
государственный природный заказник «Скрипкинский» (приложения 61, 62);
памятник природы «Трубчевский партизанский лес» (приложения 63, 64);
памятник природы «Озеро Солька» (приложения 65, 66).

2. Обязанности по соблюдению режима охраны и использования особо охраняемых природных территорий в рамках предоставленных полномочий возложить на комитет природопользования и охраны окружающей среды, лицензирования отдельных видов деятельности Брянской области, управление лесами Брянской области, управление по охране, контролю и регулированию использования объектов животного мира и водных биологических ресурсов Брянской области, другие специально уполномоченные государственные органы в области охраны объектов животного и растительного мира и среды их обитания.

3. Проведение санитарных рубок в ООПТ проводить по согласованию с комитетом природопользования и охраны окружающей среды, лицензирования отдельных видов деятельности Брянской области.

4. Обеспечить беспрепятственный допуск представителей органов государственной власти и местного самоуправления на территории ООПТ при проведении проверок соблюдения режима охраны и использования памятников природы, проведении научных исследований территорий.

5. Положение о государственном природном биологическом заказнике областного значения «Карачевский», утвержденное постановлением администрации области от 31 октября 2005 года № 572, признать утратившим силу.

6. Опубликовать настоящее постановление в средствах массовой информации.

7. Контроль за исполнением постановления возложить на заместителя Губернатора Брянской области — председателя комитета по сельскому хозяйству и продовольствию Брянской области Симоненко Н. К.

Губернатор Н. В. ДЕНИН

ПРИЛОЖЕНИЕ 1
к постановлению администрации
Брянской области
от 24 октября 2008 г. № 996

ПАСПОРТ
на памятник природы областного значения

«КОЖАНОВСКОЕ ОЗЕРО»

Нормативная правовая основа функционирования:

— Решение Брянского облисполкома от 14.08.1972 г. № 596 «О взятии под особую охрану памятников природы»;

— Постановление администрации Брянской области от 29.05.1997 г. № 213 «Об организации комплексного заказника «Кожановское озеро» на территории Красногорского района;

— Постановление Брянской областной Думы от 30.03.2006 г. № 4-600 «О согласовании схемы развития и размещения особо охраняемых природных территорий Брянской области»;

— Постановление администрации Брянской области от 30.06.2006 г. № 412 «О схеме развития и размещения особо охраняемых природных территорий в Брянской области»;

— Решение (Постановление), утверждающее данный паспорт памятника природы.

Год создания — 1972 г.

Площадь — 1180 га.

Местонахождение: Брянская область, Гордеевский и Красногорский районы, в 23 км на юг от п.г.т. Красная Гора и 26 км на юго-запад от с. Гордеевка, между населенными пунктами (н.п.) Увелье и Кожаны (карта 1).

Территория и граница. Памятник природы расположен на землях двух районов: Гордеевского и Красногорского.

Граница памятника природы проходит:

на севере — от места пересечения дамбы с нагорным каналом (к северо-востоку от н.п. Увелье) и далее на восток по дамбе до пересечения дамбы с нагорным каналом (к северу от н.п. Кожаны);

на востоке — от места пересечения дамбы и нагорного канала у н.п. Кожаны по нагорному каналу на юг до дороги Увелье — Кожаны;

на юге — от нагорного канала на запад по дороге Увелье — Кожаны до пересечения дороги с нагорным каналом в окрестностях н.п. Увелье;

на западе — от пересечения дороги Увелье — Кожаны с нагорным каналом и на север по нагорному каналу до пересечения его с дамбой (карта 2).

Географические координаты: центр: 52,786078° с.ш., 31,690896° в.д.;

крайние точки: 52,7667° — 52,8054° с.ш., 31,6633° — 31,7184° в.д.

Расположен на землях:

— СХП «Увелье» (Красногорский район), площадь около 628 га.

— СВХ «Мирный» (Гордеевский район), площадь около 230 га;

— Государственного водного фонда, площадь около 322 га.

Краткая характеристика. Крупнейшее в области озеро естественного происхождения в древней проходной долине стока ледниковых вод.

Природоохранное значение.

Зоологическое:

— место массового скопления мигрирующих птиц осенью;

— место обитания 1 вида насекомых, внесенного в Красные книги Российской Федерации и Брянской области: шмель изменчивый;

— место обитания 2 видов животных, внесенных в Красную книгу Брянской области: большая белая цапля, лебедь-шипун;

— ключевая орнитологическая территория России регионального значения (российский код БР-001).

Гидрологическое — самое крупное в области озеро естественного происхождения.

Режим территории.

Запрещенные виды деятельности:

— осушение водоема и его частей;

— использование всех видов моторных плавательных средств, кроме государственных моторных плавсредств специально уполномоченных органов;

— охота на птиц;

— лов рыбы и раков;

— уничтожение древесной и кустарниковой растительности;

— выжигание травяной растительности;

— применение пестицидов и минеральных удобрений в 100 метровой прибрежной полосе водоема;

— строительство жилых и производственных объектов;

— добыча полезных ископаемых;

— загрязнение и захламление территории, складирование и захоронение любых отходов.

Разрешенные виды деятельности:

— ведение сельского хозяйства на суходольных землях с учетом рекомендаций по радиационной безопасности;

— экологический туризм;

— проведение научных исследований и мероприятий, направленных на поддержание биологического разнообразия;

— другие виды деятельности, не наносящие вред природным комплексам и объектам памятника природы.

Охрану осуществляют:

— Управление по охране, контролю и регулированию объектов животного мира и водных биологических ресурсов Брянской области, адрес: 241050, г. Брянск, ул. Горького, 58;

— и другие специально уполномоченные государственные органы в области охраны объектов животного и растительного мира и среды их обитания.

Памятник природы взят на учет:

— Комитетом природопользования и охраны окружающей среды, лицензирования отдельных видов деятельности Брянской области, адрес: 241050, г. Брянск, пл. К. Маркса, 2;

— Администрацией Гордеевского района, адрес: 243650, с. Гордеевка, ул. Победы, 10.

— Администрацией Красногорского района, адрес: 243160, п.г.т. Красная Гора, ул. Первомайская, 6.

Приложение 1. Перечень особо охраняемых объектов памятника природы.

Приложение 2. Основные черты природы памятника природы.

Приложение 3. Состояние и меры по улучшению охраны памятника природы.

Паспорт составлен (Ф., и., о. исполнителей, организация, год): Кайгородова Е. Ю.;
Государственный природный биосферный заповедник «Брянский лес»; 2006 г.



Карта 1. Расположение памятника природы "Кожановское озеро"

Масштаб 1:200000

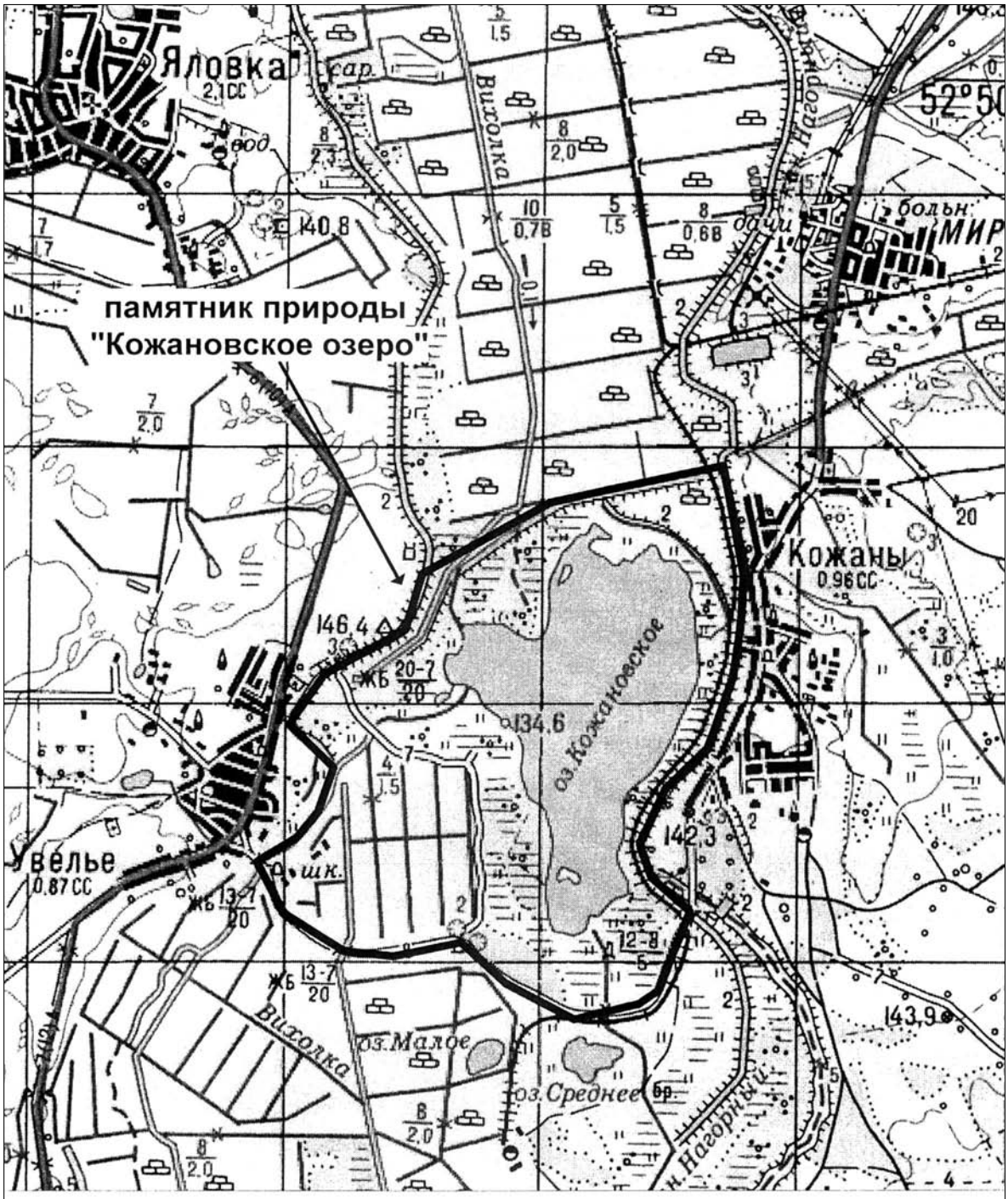

Карта 2. Территория и граница памятника природы "Кожановское озеро".
Масштаб 1 : 50 000

- граница памятника природы

ПРИЛОЖЕНИЕ 1

Перечень особо охраняемых объектов памятника природы «Кожановское озеро»

Экосистемы, сообщества, объекты:
— крупнейшее в области озеро естественного происхождения;
— место скопления водоплавающих птиц во время осенней миграции.

Редкие виды животных:

Насекомые

Русское название	Латинское название	Статус
Изменчивый шмель	*Bombus proteus*	РФ, Бр

Птицы

Русское название	Латинское название	Статус
Большая белая цапля	*Egretta alba*	Бр
Лебедь-шипун	*Cygnus olor*	Бр

Примечание. Статус: РФ — вид внесен в Красную книгу Российской Федерации, Бр — вид внесен в Красную книгу Брянской области.

Исп. Государственный природный биосферный заповедник «Брянский лес»

ПРИЛОЖЕНИЕ 2

Основные черты природы памятника природы «Кожановское озеро»

Рельеф. Низменный: озерная котловина на месте древней проходной долины стока ледниковых вод. Абсолютные высоты около 140 м, урез воды в озере — 134,6 м.

Почвы. Болотные торфяные.

Гидрология. Озеро площадью около 322 га. Размеры озера 2Ч3 км, глубина — более 2 м. Берега илистые, топкие, поросшие кустарником. Озеро соединяется протокой с Мирновским водоемом. Из восточной части озера вытекает р. Вихолка. Уровни водной поверхности Кожановского озера и Мирновского водоема близки. Сток воды обычно идет от Мирновского водоема в Кожановское озеро.

Растительный покров. Водные сообщества телореза, роголистников и рясок; прибрежноводные сообщества камыша озерного, рогоза широколиственного, тростника и осок; болотные сообщества ольхи черной, ивы сероватой, вахты и др.

Животное население. На территории памятника природы отмечены:
В озере высокая численность рака узкопалого.

Насекомые

Русское название	Латинское название	Примечание
Изменчивый шмель	*Bombus proteus*	

Рыбы

Русское название	Латинское название	Примечание
Обыкновенная щука	*Esox lucius*	
Плотва	*Rutilus rutilus*	
Красноперка	*Scardinius erythrophthalmus*	
Линь	*Tinca tinca*	
Уклейка	*Alburnus alburnus*	
Речной окунь	*Percafluviatilis*	
Обыкновенный ерш	*Gymnocephalus cernuus*	

Птицы

Русское название	Латинское название	Примечание
Чомга	*Podiceps cristatus*	
Выпь	*Botaurus stellaris*	
Большая белая цапля	*Egretta alba*	
Серая цапля	*Ardea cinerea*	
Лебедь-шипун	*Cygnus olor*	на пролете
Кряква	*Anas platyrhynchos*	во время осеннего пролета
Болотный лунь	*Circus aeruginosus*	большие скопления
Камышница	*Gallinula chloropus*	
Бекас	*Gallinago gallinago*	
Речная крачка	*Sterna hirundo*	
Черная крачка	*Chlidonias niger*	
Белокрылая крачка	*Chlidonias leucopterus*	
Сорока	*Pica pica*	
Грач	*Corvus frugilegus*	
Серая ворона	*Corvus cornix*	
Обыкновенный сверчок	*Locustella naevia*	
Болотная камышевка	*Acrocephalus palustris*	

Исп. Государственный природный биосферный заповедник «Брянский лес»

ПРИЛОЖЕНИЕ 3

Состояние памятника природы «Кожановское озеро» и меры по улучшению охраны (по данным на 2006 год)

Оценка состояния: хорошее, удовлетворительное, неудовлетворительное.

Негативные факторы:
— коммерческий промысел рыбы и раков;
— повышенный фактор беспокойства в гнездовой период для птиц.

Рекомендации:
— мониторинг радиационного загрязнения биоты озера;
— наблюдение за гидрологическим режимом озера;
— обозначение границ памятника природы информационными аншлагами (не менее 4 шт.);

Авторы рекомендаций: Кайгородова Е. Ю., Федотов Ю. П.
Государственный природный заповедник «Брянский лес»; 2006 г.

ПРИЛОЖЕНИЕ 2
к постановлению администрации
Брянской области
от 24 октября 2008 г. № 996

ПОЛОЖЕНИЕ О ПАМЯТНИКЕ ПРИРОДЫ «КОЖАНОВСКОЕ ОЗЕРО»

1. Общие положения

1.1. Настоящее Положение о памятнике природы областного значения **«Кожановское озеро»** (далее по тексту — «Памятник природы») разработано в соответствии с Федеральным законом от 14 марта 1995 г. № 33-ФЗ «Об особо охраняемых природных территориях», Законом Брянской области от 30 декабря 2005 г. № 121-З «Об особо охраняемых природных территориях Брянской области» и «Примерными положениями о государственных природных заказниках и памятниках природы», утвержденных Приказом Министерства охраны окружающей среды и природных ресурсов Российской Федерации от 16 января 1996 г. № 20.

1.2. Памятник природы образован с целью сохранения самого крупного в области озера; предотвращения промысла раков и рыбы; загрязненных радионуклидами; охраны мест массового скопления на отдых мигрирующих птиц осенью; охраны мест обитания 1 вида насекомых, внесенного в Красные книги Российской Федерации и Брянской области (шмель изменчивый); охраны мест обитания 2 видов животных, внесенных в Красную книгу Брянской области (большая белая цапля, лебедь-шипун).

1.3. Памятник природы образован без ограничения срока действия.

1.4. Образование Памятника природы не влечет за собой изъятия занимаемого им земельного участка у землепользователей.

1.5. Памятник природы находится в ведении уполномоченного исполнительного органа государственной власти Брянской области, осуществляющего государственное управление особо охраняемыми природными территориями областного значения.

1.6. Памятник природы имеет площадь 1180 га, расположен в Красногорском и Гордеевском районах, между н.п. Увелье и Кожаны.

Памятник природы занимает территорию Увельской сельской администрации, СХП «Увелье» в Красногорском районе (Примечание: по материалам Федерального агентства кадастра объектов недвижимости на 1.01.1986 г.) и СВХ «Мирный» в Гордеевском районе.

Граница Памятника природы проходит:

на севере — от места пересечения дамбы с нагорным каналом (к северо-востоку от н.п. Увелье) и далее на восток по дамбе до пересечения дамбы с нагорным каналом (к северу от н.п. Кожаны);

на востоке — от места пересечения дамбы и нагорного канала у н.п. Кожаны по нагорному каналу на юг до дороги Увелье—Кожаны;

на юге — от нагорного канала на запад по дороге Увелье—Кожаны до пересечения дороги с нагорным каналом в окрестностях н.п. Увелье;

на западе — от пересечения дороги Увелье—Кожаны с нагорным каналом и на север по нагорному каналу до пересечения его с дамбой.

2. Режим охраны территории Памятника природы

2.1. На территории Памятника природы запрещается:
— осушение водоема и его частей;
— использование всех видов моторных плавательных средств, кроме государственных моторных плавсредств специально уполномоченных органов;
— охота на птиц;
— лов рыбы и раков;
— уничтожение древесной и кустарниковой растительности;
— выжигание травяной растительности;
— применение пестицидов и минеральных удобрений в 100 метровой прибрежной полосе водоема;
— строительство жилых и производственных объектов;
— добыча полезных ископаемых;
— загрязнение и захламление территории, складирование и захоронение любых отходов.

2.2. На территории Памятника природы разрешается:
— традиционное и иное ведение сельского хозяйства на суходольных землях с учетом рекомендаций по радиационной безопасности;
— экологический туризм;
— проведение научных исследований и мероприятий, направленных на поддержание биологического разнообразия;
— другие виды деятельности, не наносящие вред природным комплексам и объектам Памятника природы.

2.3. Памятник природы обозначается на местности предупредительными и информационными знаками по периметру его границы. Расходы на изготовление и установку предупредительных и информационных знаков финансируется за счет средств областного и местного бюджетов, а также за счет других, не запрещенных законом источников.

2.4. На Памятник природы составляется индивидуальный паспорт, который утверждается администрацией Брянской области. В паспорте указываются: наименование и подчинение Памятника природы, местонахождение, описание границ, площадь, режим особой охраны, допустимые виды деятельности, наименование юридический и физических лиц осуществляющих охрану, а также государственных органов осуществляющих контроль над соблюдением режима особой охраны территории Памятника природы. К индивидуальному паспорту прилагаются карты расположения территории и границ Памятника природы.

2.5. Собственники, владельцы, пользователи и арендаторы земельных участков, расположенных в границах Памятника природы должны иметь копии паспорта Памятника природы, или копии настоящего Положения о Памятнике природы на период составления и утверждения индивидуального паспорта.

2.6. Собственники, владельцы, пользователи и арендаторы земельных участков, расположенных в границах Памятника природы, а также иные физические и юридические лица обязаны соблюдать установленный в Памятнике природы режим особой охраны, и несут за его нарушения административную, уголовную и иную установленную законом ответственность.

2.7. Памятник природы в обязательном порядке учитывается при разработке планов и перспектив экономического и социального развития, территориальных комплексных схем, схем землеустройства и районной планировки, а также лесоустроительной документации.

3. Контроль над соблюдением режима особой охраны Памятника природы

3.1. Контроль над соблюдением установленного режима охраны Памятника природы осуществляется уполномоченным государственным органом Брянской области по управлению особо охраняемыми природными территориями областного значения и иными специально уполномоченными на то государственными органами Российской Федерации и Брянской области.

ПРИЛОЖЕНИЕ 3
к постановлению администрации
Брянской области
от 24 октября 2008 г. № 996

ПАСПОРТ
на государственный природный заказник областного значения
«КАРАЧЕВСКИЙ»

Нормативная правовая основа функционирования.

— Постановление администрации Брянской области от 31.10.2005 г. № 572 «О создании государственного природного биологического заказника областного значения «Карачевский»;

— Постановление Брянской областной Думы от 30.03.2006 г. № 4-600 «О согласовании схемы развития и размещения особо охраняемых природных территорий Брянской области»;

— Постановление администрации Брянской области от 30.06.2006 г. № 412 «О схеме развития и размещения особо охраняемых природных территорий в Брянской области»;

— Решение (Постановление), утверждающее данный паспорт заказника.

Год организации — 2005 г.

Площадь — 27 600 га.

Профиль — биологический.

Местонахождение: Брянская область, Карачевский район, к северу, северо-востоку и востоку от районного центра г. Карачев (карта 1).

Территория и границы. Заказник занимает территорию в пределах кварталов: 21—22, 27—29, 34—36, 39—43, 46—49, 55—58, 65—68, 75—80 Красноармейского участкового лесничества Карачевского лесничества (бывшего Желтоводского лесничества Карачевского лесхоза), кварталов 7—8, 14, 37—60 Красноармейского участкового лесничества Карачевского лесничества (бывшего Красноармейского лесничества Карачевского лесхоза) и в пределах кварталов 1—53, 55—60 Степного участкового лесничества Карачевского лесничества (бывшего Карачевского сельского лесхоза) (карты 2 и 3.).

Граница Заказника проходит: от пересечения автодороги Карачев — Хвастовичи с административной границей Брянской и Калужской областей на восток и юго-восток по этой границе до пересечения административных границ Брянской, Калужской и Орловской областей; далее по административной границе Брянской и Орловской областей до пересечения с федеральной автодорогой Брянск — Орел; далее на северо-запад по автодороге Брянск — Орел до г. Карачев, далее (огибая с северо-востока г. Карачев) до пересечения с автодорогой Карачев — Хвастовичи; далее на север по автодороге Карачев — Хвастовичи до пересечения с административной границей Брянской и Калужской областей.

Географические координаты:

центра: 53,191756° с.ш.; 35,054664° в.д.

крайних точек: 53,048460° — 53,335539° с.ш.; 34,962464° — 35,311303° в.д.

Расположен на землях: Карачевского лесничества (площадь около 7000 га), землях ПСХК «Знамя», «Ленинский» и «Бугровский».

Краткая характеристика. Лесные, луговые и сельскохозяйственные угодья, имеющие большое значение для сохранения биологического и ландшафтного разнообразия и воспроизводства ценных видов охотничьих животных на северо-востоке Брянской области.

Природоохранное значение.

Ботаническое:

— место произрастания 1 редкого вида растений, внесенного в Красные книги Российской Федерации и Брянской области: пальчатокоренник балтийский;

— место произрастания 5 редких видов растений, внесенных в Красную книгу Брянской области: пальчатокоренник мясо-красный, пальчатокоренник пятнистый, пальчатокоренник Фукса, любка двулистная, касатик сибирский.

Зоологическое:

— место обитания 3 редких видов животных, внесенных в Красные книги Российской Федерации и Брянской области: черный аист, филин, зубр;

— место обитания 8 редких видов животных, внесенных в Красную книгу Брянской области: кобчик, глухарь, серый журавль, белоспинный дятел, кожан двухцветный, барсук обыкновенный, рысь, соня орешниковая;

— основное место отела самок зубров и подрастания телят для большей части вольноживущей брянско-калужско-орловской группировки зубров;

— сохранение биологического разнообразия и воспроизводство ценных видов охотничьих животных на северо-востоке области.

Режим территории.

Запрещенные виды деятельности:

— охота и натаска собак;

— рубки главного пользования и иные сплошные рубки леса в период отела диких копытных животных и массового гнездования птиц — с 15 апреля по 15 июня;

— рубки главного пользования и иные сплошные рубки леса в местах расположения глухариных токов;

— рубки главного пользования и иные сплошные рубки леса в местах расположения барсучьих поселений и в 500-метровой зоне вокруг них;

— прочие виды рубок в местах расположения барсучьих поселений и в 500-метровой зоне вокруг них в первой половине лета (во время подрастания потомства барсуков);

— подсочка леса в местах расположения глухариных токов;

— осушение и распашка пойм рек;

— мелиоративные работы;

— добыча полезных ископаемых;

— применение любых пестицидов и минеральных удобрений в лесном хозяйстве;

— засорение территории, складирование и захоронение любых отходов.

Разрешенные виды деятельности:

— проведение биотехнических мероприятий, направленных на создание благоприятных условий для завоза, временного вольерного содержания и дальнейшего вольного обитания зубров на территории заказника;

— выпас скота, сенокошение и иная сельскохозяйственная деятельность на сельскохозяйственных землях в пределах заказника;

— рубки главного и промежуточного пользования (за исключением случаев предусмотренных Положением);

— подсочка леса (исключением случаев предусмотренных Положением);

— сбор ягод и грибов;

— любительский лов рыбы;

— экологический туризм;

— проведение научных исследований и мероприятий, направленных на поддержание биологического разнообразия;

— другие виды деятельности, не наносящие вред природным комплексам и объектам заказника.

Охрану осуществляют:

Управление по охране, контролю и регулированию использования объектов животного мира и водных биологических ресурсов Брянской области. 241050, г. Брянск, ул. Горького, 58.

— Карачевское лесничество Управления лесами Брянской области. 241050, г. Брянск, ул. Калинина, 34.

— другие специально уполномоченные государственные органы в области охраны объектов животного и растительного мира и среды их обитания.

Заказник взят на учет:

— Комитетом природопользования и охраны окружающей среды, лицензирования отдельных видов деятельности Брянской области. 241050, г. Брянск, пл. К. Маркса, 2.

— Администрацией Карачевского района. 242500, г. Карачев, ул. Советская, 64.

Приложение 1. Перечень особо охраняемых объектов заказника.
Приложение 2. Основные черты природы заказника.
Приложение 3. Состояние и меры по улучшению охраны заказника.

Паспорт составлен (Ф., и., о. исполнителей, организация, год):
Ситникова Е. Ф., Федотов Ю. П., Кайгородова Е. Ю.,
государственный природный биосферный заповедник «Брянский лес», 2006 г.


заказник
"Карачевский"
КАРАЧЕВ
Масловка
Юрасово
Вельяминова
Дронова
Кондрева
Алехино
Одрина
Песочня
Мальтина
Вишневка
Слобода
Бережок
Новокульнево
Трубечина
Старое
Палькевичи
Косты
Обельна
Варки
Пырятинка
Жуде
Алисово
Крутое
Скворцово
Ключевая
Шишкино
Юрьево
Башмаково
Кольнево
Точ.Поле
Девять Дубов
Холчевка
Яковлева
Сумаркова
Нов. Деревня
Аксиньина
Голубы-Дворы
Кашинка
Рассвет
Желтоводье
Жиркины Дворы
Ивановские Дворы
Новгородский
Мокастовский
Иванова
Березина
Долгий
Набережная
Сычовка
Карповка
Кочержинка
Марьинич
Коробово
Семеновка
Дунаевский
Змозовский
Зеленая-Дубрава
Печки
Вербник
Моисеева Гора
Бавыкина
Юрасово
Рябиновка
Желунова
Шемятка
Звереево
Гремучий
Голубино
Зеленино
Попкова
Сирьянково
Сабурова
Каргева
Галицын
Дубрава
Красная
Дарьина
Мазнева
Подсосенки
Согласие
Загинье
Снежеть
ур.Снежеть
ур.Новокульнево
ур.Парфеновский
ур.Голынка
ур.Тихеев
ур.Московский
ур.Красавица
ур.Мал.Семеновка
ур.Бол.Семеновка
Старосельское лесничество
Рассета
Суханка
Падина
Лубинка
Дмитрово
Агеевка
Колодина
Пыряйка
Жудерский
Сосна бер.
Бол.Нарышкино
Мал.Нарышкино
Ольшина
Березина
Ольшанка
Ямищево
Ольшанка
Ольшанка
Ольшанка



Карта 2. Территория и граница заказника "Карачевский" (северная часть)
Масштаб 1:100000
- граница заказника

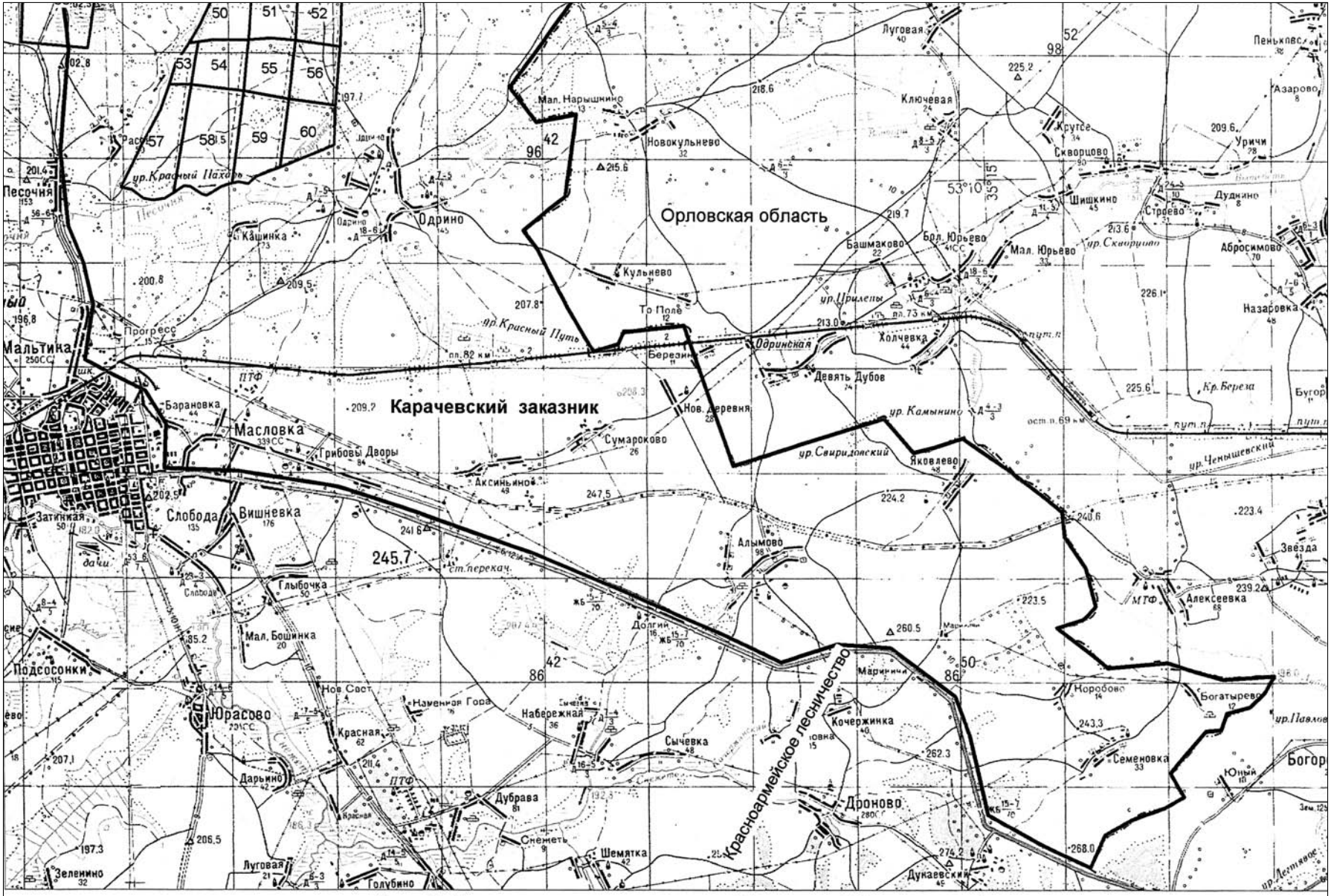

Карта 3. Территория и граница заказника "Карачевский" (южная часть)
Масштаб 1:100000
- граница заказника

ПРИЛОЖЕНИЕ 1

Перечень особо охраняемых объектов государственного природного заказника «Карачевский»

Редкие виды растений:

Русское название	Латинское название	Статус
Баранец обыкновенный	*Huperzia selago*	Бр
Волчеягодник обыкновенный	*Daphne mezereum*	Бр
Гнездовка обыкновенная	*Neottia nidus-avis*	Бр
Гудайера ползучая	*Goodyera repens*	Бр
Любка двулистная	*Platanthera bifolia*	Бр
Наперстянка крупноцветковая	*Digitalis grandiflora*	Бр
Печеночница благородная	*Hepatica nobilis*	Бр
Плаун сплюснутый	*Diphasiastrum complanatum*	Бр
Страусник обыкновенный	*Matteuccia struthiopteris*	Бр
Фегоптерис связывающий	*Phegopteris connectilis*	Бр

Редкие виды животных:

Русское название	Латинское название	Статус
Черный аист	*Ciconia nigra*	РФ, Бр
Кобчик	*Falco vespertinus*	Бр
Глухарь	*Tetrao urogallus*	Бр
Серый журавль	*Grus grus*	Бр
Филин	*Bubo bubo*	РФ, Бр
Белоспинный дятел	*Dendrocopos leucotos*	Бр
Кожан поздний	*Eptesicus serotinus*	р
Кожан двухцветный	*Vespertilio murinus*	Бр, МСОП
Барсук обыкновенный	*Meles meles*	Бр
Рысь	*Linx lynx*	Бр, МСОП
Соня орешниковая	*Muscardinus avellanarius*	Бр, МСОП
Зубр	*Bos (Bison) bonasus*	РФ, Бр, МСОП

Примечание. Статус вида: РФ — включен в Красную книгу Российской Федерации, Бр — в Красную книгу Брянской области, МСОП — в список Международного союза охраны природы, р — редкий вид без охранного статуса.

Исп. Государственный природный биосферный заповедник «Брянский лес»

ПРИЛОЖЕНИЕ 2

Основные черты природы государственного природного заказника «Карачевский»

Рельеф. Равнинный, заболоченный. Абсолютные высоты: max — 260,2 м, min — 195,2 м. Преобладающие высоты: 197—207 м.

Почва. Песчаные дерново-подзолистые, серые лесные почвы.

Гидрология. По территории и границе заказника протекает несколько средних и малых рек: р. Обельна (правый приток р. Рессета), Лютая (правый приток р. Рессета), Песочня (правый приток р. Снежеть), притоки р. Песочня — Яминка, Церковище, Одринка и др.

Участок среднего течения р. Обельна, протяженность по восточной границе заказника около 7 км. Ширина реки 5—15 м. Русло слабо извилистое, дно песчаное, берега невысокие.

Река Лютая практически полностью протекает по территории заказника, протяженность около 15 км. Ширина реки 0,5—5 м. Пойма заболоченная, берега невысокие.

Река Песочня практически полностью протекает по территории заказника, протяженность около 12 км. Ширина реки 0,5—7 м. Пойма заболоченная, луговая, с мелиоративными каналами.

Растительный покров. Лесные участки перемежаются с обширными открытыми пространствами — зарастающими полями, сенокосами, засеваемыми площадями и брошенными населенными пунктами. Значительные площади заняты влажными мелколиственными лесами с преобладанием в первом ярусе осины и березы. Спелые хвойные насаждения занимают не более трети от общей площади территории.

Животное население. В заказнике отмечены:

Русское название	Латинское название	Примечание
Черный аист	*Ciconia nigra*	
Кобчик	*Falco vespertinus*	
Глухарь	*Tetrao urogallus*	
Тетерев	*Lyrurus tetrix*	
Серый журавль	*Grus grus*	
Кукушка	*Cuculus canorus*	
Филин	*Bubo bubo*	
Белоспинный дятел	*Dendrocopos leucotos*	
Рябинник	*Turdus pilaris*	
Ночница водяная	*Myotis daubentoni*	
Рыжая вечерница	*Nyctalus noctula*	
Нетопырь лесной	*Pipistrellus nathusii*	
Нетопырь малый	*Pipistrellus pygmaeus*	

Русское название	Латинское название	Примечание
Кожан двухцветный	*Vespertilio murinus*	
Кожан поздний	*Eptesicus serotinus*	
Барсук обыкновенный	*Meles meles*	
Рысь	*Linx lynx*	
Соня орешниковая	*Muscardinus avellanarius*	
Зубр	*Bos (Bison) bonasus*	

Исп. Государственный природный биосферный заповедник «Брянский лес»

ПРИЛОЖЕНИЕ 3

Состояние государственного природного заказника областного значения «Карачевский» и меры по улучшению охраны (по данным на 2006 год)

Оценка состояния: хорошее, удовлетворительное, неудовлетворительное.
Негативные факторы: не установлены.

Рекомендации:
— обозначение границ заказника информационными аншлагами (не менее 10 шт.);
— обеспечение заказника штатными сотрудниками.

Авторы рекомендаций: Ситникова Е. Ф.;
государственный природный биосферный заповедник «Брянский лес»; 2006 г.

ПРИЛОЖЕНИЕ 4
к постановлению администрации
Брянской области
от 24 октября 2008 г. № 996

ПОЛОЖЕНИЕ О ГОСУДАРСТВЕННОМ ПРИРОДНОМ ЗАКАЗНИКЕ ОБЛАСТНОГО ЗНАЧЕНИЯ «КАРАЧЕВСКИЙ»

1. Общие положения

1.1. Настоящее Положение о государственном природном заказнике областного значения **«Карачевский»** (далее по тексту — «Заказник») разработано в соответствии с Федеральным законом от 14 марта 1995 г. № 33-ФЗ «Об особо охраняемых природных территориях», Законом Брянской области от 30 декабря 2005 г. № 121-З «Об особо охраняемых природных территориях Брянской области» и «Примерными положениями о государственных природных заказниках и памятниках природы», утвержденных Приказом Министерства охраны окружающей среды и природных ресурсов Российской Федерации от 16 января 1996 г. № 20.

1.2. Заказник имеет биологический профиль и образован с целью восстановления вольноживущей популяции зубров в Брянской, Орловской и Калужской областях России; сохранения редких видов животных и растений, внесенных в Красные книги Российской Федерации и Брянской области; сохранения биологического и ландшафтного разнообразия и воспроизводства ценных видов охотничьих животных на северо-востоке Брянской области.

1.3. Заказник образован без ограничения срока действия.

1.4. Образование Заказника не влечет за собой изъятия занимаемого им земельного участка у землепользователей.

1.5. Заказник находится в ведении уполномоченного исполнительного органа государственной власти Брянской области, осуществляющего государственное управление особо охраняемыми природными территориями областного значения.

1.6. Заказник имеет площадь 27600 га и расположен в Карачевском районе к северу, северо-востоку и востоку от районного центра г. Карачев. Заказник занимает территорию в пределах кварталов: 21—22, 27—29, 34—36, 39—43, 46—49, 55—58, 65—68, 75—80 Красноармейского участкового лесничества Карачевского лесничества (бывшего Желтоводского лесничества Карачевского лесхоза), кварталов 7—8, 14, 37—60 Красноармейского участкового лесничества Карачевского лесничества (бывшего Красноармейского лесничества Карачевского лесхоза) и в пределах кварталов 1—53, 55—60 Степного участкового лесничества Карачевского лесничества (бывшего Карачевского сельского лесхоза) и на сельскохозяйственных землях ПСХК «Знамя», «Ленинский» и «Бугровский».

Граница Заказника проходит: от пересечения автодороги Карачев — Хвастовичи с административной границей Брянской и Калужской областей на восток и юго-восток по этой границе до пересечения административных границ Брянской, Калужской и Орловской областей; далее по административной границе Брянской и Орловской областей до пересечения с федеральной автодорогой Брянск — Орел; далее на северо-запад по автодороге Брянск — Орел до г. Карачев, далее (огибая с северо-востока г. Карачев) до пересечения с автодорогой Карачев — Хвастовичи; далее на север по автодороге Карачев — Хвастовичи до пересечения с административной границей Брянской и Калужской областей.

2. Режим охраны территории Заказника

2.1. На территории Заказника запрещается:
— охота и натаска собак;
— рубки главного пользования и иные сплошные рубки леса в период отела диких копытных животных и массового гнездования птиц — с 15 апреля по 15 июня;

— рубки главного пользования и иные сплошные рубки леса в местах расположения глухариных токов;
— рубки главного пользования и иные сплошные рубки леса в местах расположения барсучьих поселений и в 500-метровой зоне вокруг них;
— прочие виды рубок в местах расположения барсучьих поселений и в 500-метровой зоне вокруг них в первой половине лета (во время подрастания потомства барсуков);
— подсочка леса в местах расположения глухариных токов;
— осушение и распашка пойм рек;
— мелиоративные работы;
— добыча полезных ископаемых;
— применение любых пестицидов и минеральных удобрений в лесном хозяйстве;
— засорение территории, складирование и захоронение любых отходов.

2.2. На территории Заказника разрешается:
— проведение биотехнических мероприятий, направленных на создание благоприятных условий для завоза, временного вольерного содержания и дальнейшего вольного обитания зубров на территории заказника;
— выпас скота, сенокошение и иная сельскохозяйственная деятельность на сельскохозяйственных землях в пределах заказника;
— рубки главного и промежуточного пользования (за исключением случаев предусмотренных Положением);
— подсочка леса (исключением случаев предусмотренных Положением);
— сбор ягод и грибов;
— любительский лов рыбы;
— экологический туризм;
— проведение научных исследований и мероприятий, направленных на поддержание биологического разнообразия;
— другие виды деятельности, не наносящие вред природным комплексам и объектам заказника.

2.3. Заказник обозначается на местности предупредительными и информационными знаками по периметру его границы. Расходы на изготовление и установку предупредительных и информационных знаков финансируется за счет средств областного бюджета, а также за счет других, не запрещенных законом источников.

2.4. На Заказник составляется индивидуальный паспорт, который утверждается администрацией Брянской области. В паспорте указываются: наименование и подчинение Заказника, местонахождение, описание границ, площадь, режим особой охраны, допустимые виды деятельности, наименование юридических и физических лиц осуществляющих охрану, а также государственных органов осуществляющих контроль над соблюдением режима особой охраны территории Заказника. К индивидуальному паспорту прилагаются карты расположения территории и границ Заказника.

2.5. Собственники, владельцы, пользователи и арендаторы земельных участков, расположенных в границах Заказника должны иметь копии паспорта Заказника, или копии настоящего Положения о Заказнике на период составления и утверждения индивидуального паспорта.

2.6. Собственники, владельцы, пользователи и арендаторы земельных участков, расположенных в границах Заказника, а также иные физические и юридические лица обязаны соблюдать установленный в заказнике режим особой охраны, и несут за его нарушения административную, уголовную и иную установленную законом ответственность.

2.7. Заказник в обязательном порядке учитывается при разработке планов и перспектив экономического и социального развития, территориальных комплексных схем, схем землеустройства и районной планировки, а также лесоустроительной документации.

3. Контроль над соблюдением режима особой охраны Заказника

3.1. Контроль над соблюдением установленного режима охраны Заказника осуществляется уполномоченным государственным органом Брянской области по управлению особо охраняемыми природными территориями областного значения и иными специально уполномоченными на то государственными органами Российской Федерации и Брянской области.

3.2. Регулирование численности (отстрел и отлов) диких животных, обитающих на территории Заказника, производится в исключительных случаях в организованном порядке штатными работниками Заказника по разрешению и под контролем специально уполномоченными на то государственных органов Российской Федерации и Брянской области.

4. Финансовое и материально-техническое обеспечение

4.1. Деятельность и охрана Заказника осуществляется штатными сотрудниками Заказника, подчиненными исполнительному органу государственной власти Брянской области, осуществляющему государственное управление в области охраны окружающей среды и особо охраняемыми природными территориями областного значения.

4.2. Финансирование деятельности Заказника осуществляется за счет средств областного бюджета и иных источников, не запрещенных законодательством Российской Федерации и Брянской области.

ПРИЛОЖЕНИЕ 5
к постановлению администрации
Брянской области
от 24 октября 2008 г. № 996

ПАСПОРТ
на памятник природы областного значения

«ГАЛОЕ БОЛОТО»

Нормативная правовая основа функционирования:
— Решение Малого совета Брянского областного совета народных депутатов № 54 от 2.04.1992 г. «Об утверждении перечня участков особо ценных продуктивных земель, земель природоохранного назначения, природно-заповедного, оздоровительного, рекреационного, историко-культурного назначения и других особо охраняемых территорий, изъятие которых для иных надобностей не допускается или ограничивается»;
— Постановление Брянской областной Думы от 30.03.2006 г. № 4-600 «О согласовании схемы развития и размещения особо охраняемых природных территорий Брянской области»;

— Постановление администрации Брянской области от 30.06.2006 г. № 412 «О схеме развития и размещения особо охраняемых природных территорий в Брянской области»;

— Решение (Постановление), утверждающее данный паспорт памятника природы.

Год организации — 1992 г.

Площадь — 764 га.

Местонахождение: Брянская область, Клетнянский район, 1 км к югу от районного центра пос. Клетня (карта 1).

Территория и границы. Памятник природы занимает территорию в пределах кварталов 50, 51, 52, 61, 62, 63, 73 Пригородного участкового лесничества Клетнянского лесничества (в пределах бывшего Пригородного лесничества Клетнянского лесхоза).

Граница памятника природы проходит: от северо-западного угла кв. 50 Пригородного участкового лесничества Клетнянского лесничества по просекам между кв. 50 и 40, 51 и 41, 52 и 42 до северо-восточного угла кв. 52; далее по восточным сторонам кв. 52 и 63 вдоль полосы отчуждения автомобильной дороги Клетня — Мужиново до юго-восточного угла кв. 63; далее по южным сторонам кв. 63 и 73 до юго-западного угла кв. 73; далее по просекам между кв. 73 и 72, 61 и 72, 61 и 60, 50 и 49 до северо-западного угла кв. 50 Пригородного участкового лесничества Клетнянского лесничества (карты 2, 3).

Географические координаты: 53,356962° с.ш., 33,230692° в.д. (центр);
53,343205° — 53,369083° с.ш.; 33,204825° — 33,256065° в.д. (крайние точки).

Расположен на землях: Клетнянского лесничества.

Краткая характеристика. Самое крупное в области верховое болото и окружающие его водоохранные леса.

Природоохранное значение.

Ботаническое:

— уникальное для области верховое болото;

— место произрастания 1 вида растений, внесенного в Красные книги Российской Федерации и Брянской области: пальчатокоренник Траунштейнера;

— место произрастания 6 видов растений, внесенных в Красную книгу Брянской области: баранец обыкновенный, ветреница дубравная, любка двулистная, осока топяная, росянка круглолистная, шейхцерия болотная.

Зоологическое:

— место обитания 1 вида животных, внесенного в Красные книги Российской Федерации и Брянской области: филин;

— место обитания 2-х видов животных, внесенных в Красную книгу Брянской области: глухарь, серый журавль.

Гидрологическое — болото питает водотоки бассейна р. Ипуть.

Ресурсное — обширный клюквенник.

Режим территории.

Запрещенные виды деятельности:

— все виды осушительных мелиоративных работ и добыча торфа;

— все виды рубок леса в пределах болотной части памятника природы;

— все виды сплошных рубок леса в иных насаждениях, кроме санитарных рубок;

— подсочка деревьев;

— применение пестицидов и минеральных удобрений;

— засорение территории, складирование и захоронение любых отходов.

Разрешенные виды деятельности:

— сбор ягод и грибов,

— сенокошение;

— экологический туризм;

— проведение научных исследований и мероприятий, направленных на поддержание биологического разнообразия;

— другие виды деятельности, не наносящие вреда природным комплексам и объектам памятника природы.

Охрану осуществляют:

— Управление по охране, контролю и регулированию использования объектов животного мира и водных биологических ресурсов Брянской области. 241050, г. Брянск, ул. Горького, 58.

— Клетнянское лесничество Управления лесами Брянской области. 241050, г. Брянск, ул. Калинина, 34.

— и др. специально уполномоченные государственные органы в области охраны объектов животного и растительного мира и среды их обитания.

Памятник природы взят на учет:

— Комитетом природопользования и охраны окружающей среды, лицензирования отдельных видов деятельности Брянской области. 241050, г. Брянск, пл. К. Маркса, 2.

— Администрацией Клетнянского района. 242820, пос. Клетня, Брянской обл., ул. Ленина, 92.

Приложение 1. Перечень особо охраняемых объектов памятника природы.

Приложение 2. Основные черты природы памятника природы.

Приложение 3. Состояние и меры по улучшению охраны памятника природы.

Паспорт составлен (Ф., и., о. исполнителей, организация, год):
Федотов Ю. П., Кайгородова Е. Ю.;
государственный природный биосферный заповедник «Брянский лес», 2006 г.



Карта 1. Расположение памятника природы "Галое болото"

Масштаб 1:200000

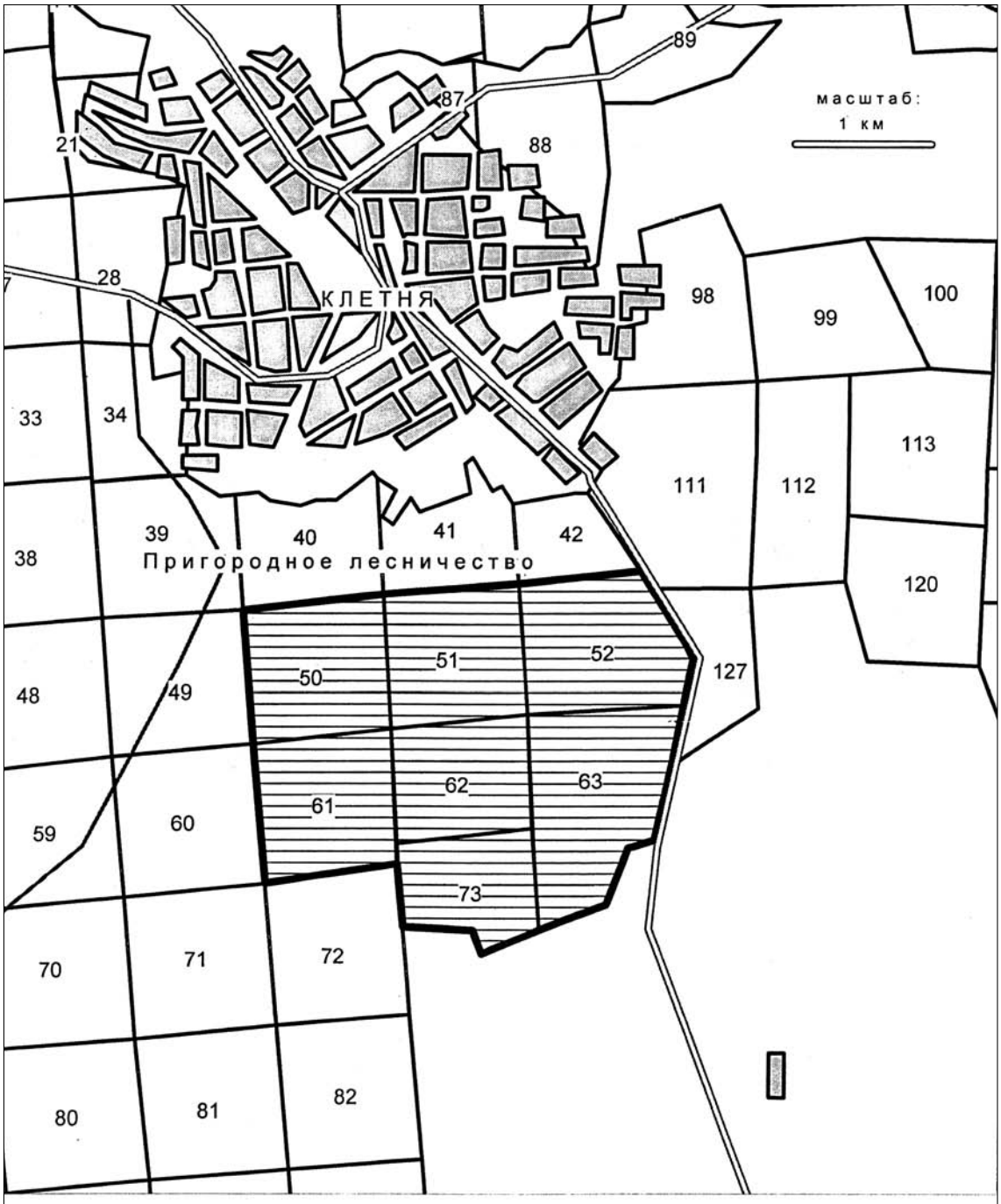

Карта 2. Территория памятника природы "Галое болото"

Масштаб 1:50000

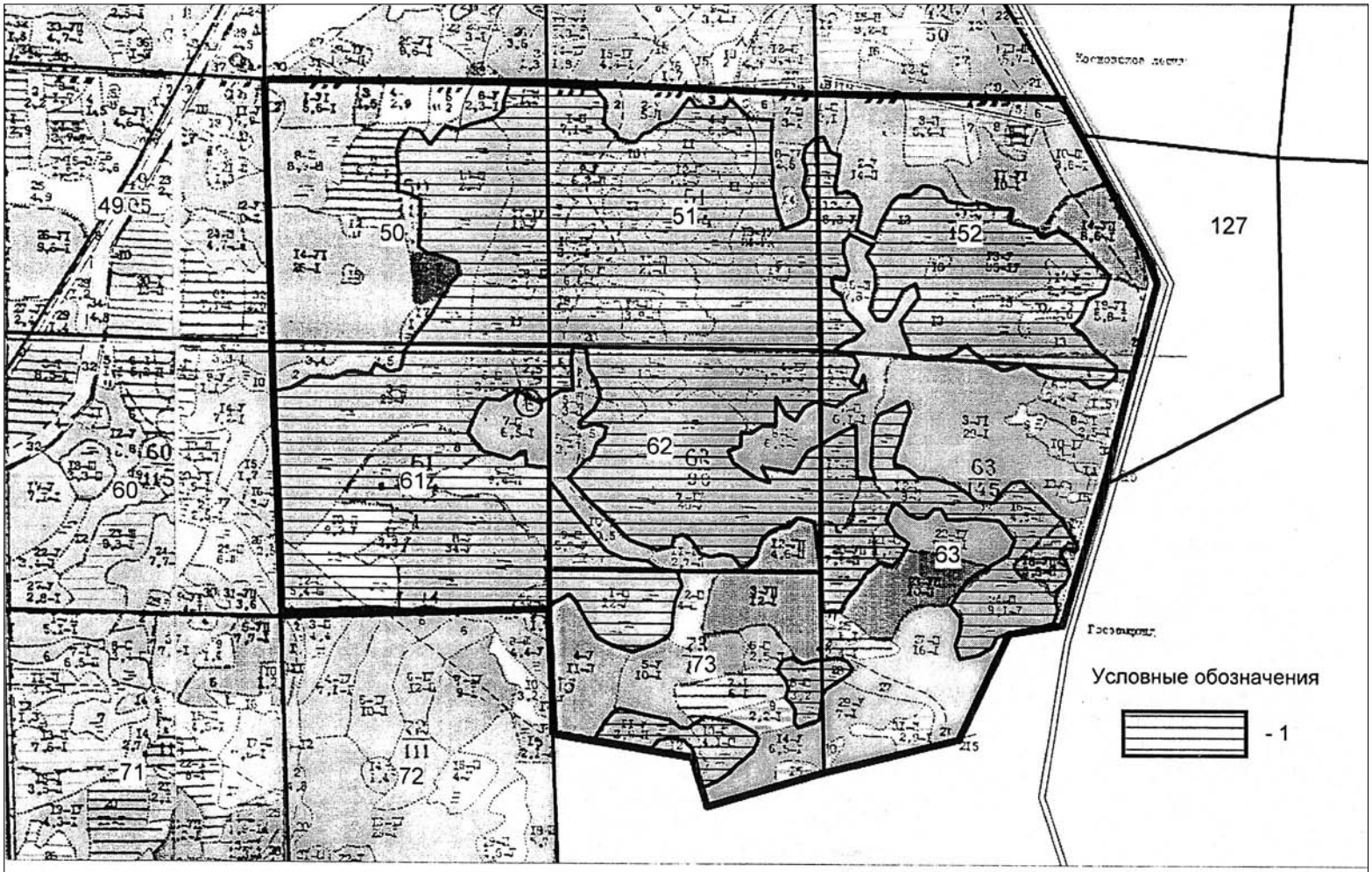

Карта 3. Граница болотных участков (1) в схеме лесоустроительных выделов памятника природы "Галое болото"

Масштаб 1:25000

ПРИЛОЖЕНИЕ 1

Перечень особо охраняемых объектов памятника природы «Галое болото»

Экосистемы и объекты: уникальный для области природный комплекс верховых сосново-сфагновых болот с обводненными топяными участками.

Редкие виды растений:

Русское название	Латинское название	Статус
Баранец обыкновенный	*Huperzia selago*	Бр
Ветреница дубравная	*Anemonoides nemorosa*	Бр
Любка двулистная	*Platanthera bifolia*	Бр
Осока топяная	*Carex limosa*	Бр
Пальчатокоренник Траунштейнера	*Dactylorhiza traunsteineri*	РФ, Бр
Росянка круглолистная	*Drosera rotundifolia*	Бр
Шейхцерия болотная	*Scheuchzeria palustris*	Бр

Редкие виды животных:

Русское название	Латинское название	Статус
Глухарь	*Tetrao urogallus*	Бр
Серый журавль	*Grus grus*	Бр
Филин	*Bubo bubo*	РФ, Бр

Примечание. Статус вида: РФ — включен в Красную книгу Российской Федерации, Бр — в Красную книгу Брянской области.

ПРИЛОЖЕНИЕ 2

Основные черты природы памятника природы «Галое болото»

Рельеф. Низменный и плоский с абсолютными высотами от 192,3 м до 195,4 м.

Почвы. Торфяные верхового типа на болоте и супесчаные (реже суглинистые) дерново-подзолистые на прилегающих суходолах.

Гидрология. Верховое болото с обводненными топяными участками. По периферии верховой массив окружен переходными и низинными участками. Общая площадь болотного массива около 420 га. Болото питает ручьи, впадающие реки Надва и Быстрая (бассейн р. Ипуть).

Растительный покров. Преобладают сосново-багульниково-сфагновые и сосново-пушицево-сфагновые сообщества олиготрофных болот. В составе растительных сообществ обычны сосна, багульник болотный, голубика, подбел обыкновенный, вереск, пушица влагалищная, клюква болотная, росянка круглолистная, сфагнум магелланский. Встречаются крайне редкие в области травяно-сфагновые сообщества мочажин с осокой топяной, шейхцерией болотной, подбелом обыкновенным, клюквой болотной, росянкой круглолистной и гидрофильными видами сфагновых мхов. По периферии распространены березово-осоково-сфагновые мезотрофные сообщества болот, а также кустарниково-травяные сообщества евтрофных болот. Суходольные участки заняты хвойными бореальными и лиственными неморальными лесами.

Животное население. В памятнике природы отмечены:

Русское название	Латинское название	Примечание
Тетерев	*Lyrurus tetrix*	
Глухарь	*Tetrao urogallus*	
Рябчик	*Tetrastes bonasia*	
Серый журавль	*Grus grus*	
Черныш	*Tringa ochropus*	
Филин	*Bubo bubo*	по опросным данным
Желна	*Dryocopus martius*	
Лесной конек	*Anthus trivialis*	
Пеночка-трещотка	*Phylloscopus sibilatrix*	
Певчий дрозд	*Turdus philomelos*	
Зяблик	*Fringilla coelebs*	

ПРИЛОЖЕНИЕ 3

Состояние памятника природы «Галое болото» и меры по улучшению охраны (по данным на 2006 год)

Оценка состояния: хорошее, удовлетворительное, неудовлетворительное.

Негативные факторы:

— рубки главного пользования в лесах, непосредственно прилегающих к болотному массиву (на территории, не входившей в пределы памятника природы до уточнения его границ);

— несанкционированные свалки мусора на границе памятника природы (юго-восточный угол квартала 63 Пригородного лесничества Клетнянского лесхоза).

Рекомендации:
— отмена назначенных лесоустройством сплошных рубок в пределах памятника природы;
— запрет сплошных рубок в пределах уточненных границ памятника природы;
— запрет и ликвидация несанкционированных свалок мусора на границе памятника природы;
— обозначение границ памятника природы информационными аншлагами (не менее 5 шт.).

Авторы рекомендаций: Федотов Ю. П., Кайгородова Е. Ю.;
Государственный природный заповедник «Брянский лес»;
2006 г.

Приложение 6
к постановлению администрации
Брянской области
от 24 октября 2008 г. № 996

ПОЛОЖЕНИЕ О ПАМЯТНИКЕ ПРИРОДЫ «ГАЛОЕ БОЛОТО»

1. Общие положения

1.1. Настоящее Положение о памятнике природы областного значения **«Галое болото»** (далее по тексту — «Памятник природы») разработано в соответствии с Федеральным законом от 14 марта 1995 г. № 33-ФЗ «Об особо охраняемых природных территориях», Законом Брянской области от 30 декабря 2005 г. № 121-З «Об особо охраняемых природных территориях Брянской области» и «Примерными положениями о государственных природных заказниках и памятниках природы», утвержденных Приказом Министерства охраны окружающей среды и природных ресурсов Российской Федерации от 16 января 1996 г. № 20.

1.2. Памятник природы образован с целью сохранения уникального для области верхового болота, с обширными клюквенниками, питающего водотоки бассейна р. Ипуть; сохранения сосново-сфагновых сообщества с топяными травяно-сфагновыми участками; места произрастания 1 вида растений, внесенного в Красные книги Российской Федерации и Брянской области (пальчатокоренник Траунштейнера); места произрастания 6 видов растений, внесенных в Красную книгу Брянской области (баранец обыкновенный, ветреница дубравная, любка двулистная, осока топяная, росянка круглолистная, шейхцерия болотная); места обитания 1 вида животных, внесенного в Красные книги Российской Федерации и Брянской области (филин); места обитания 2-х видов животных, внесенных в Красную книгу Брянской области (глухарь, серый журавль).

1.3. Памятник природы образован без ограничения срока действия.

1.4. Образование Памятника природы не влечет за собой изъятия занимаемого им земельного участка у землепользователей.

1.5. Памятник природы находится в ведении уполномоченного исполнительного органа государственной власти Брянской области, осуществляющего государственное управление особо охраняемыми природными территориями областного значения.

1.6. Памятник природы имеет площадь 764 га и расположен в Клетнянском районе 1 км к югу от районного центра пос. Клетня.

Памятник природы занимает территорию в пределах кварталов 50, 51, 52, 61, 62, 63, 73 Пригородного участкового лесничества Клетнянского лесничества (в пределах бывшего Пригородного лесничества Клетнянского лесхоза).

Граница памятника природы проходит: от северо-западного угла кв. 50 Пригородного участкового лесничества Клетнянского лесничества по просекам между кв. 50 и 40, 51 и 41, 52 и 42 до северо-восточного угла кв. 52; далее по восточным сторонам кв. 52 и 63 вдоль полосы отчуждения автомобильной дороги Клетня — Мужиново до юго-восточного угла кв. 63; далее по южным сторонам кв. 63 и 73 до юго-западного угла кв. 73; далее по просекам между кв. 73 и 72, 61 и 72, 61 и 60, 50 и 49 до северо-западного угла кв. 50 Пригородного участкового лесничества Клетнянского лесничества.

2. Режим охраны территории Памятника природы

2.1. На территории Памятника природы запрещается:
— все виды осушительных мелиоративных работ и добыча торфа;
— все виды рубок леса в пределах болотной части памятника природы;
— все виды сплошных рубок леса в иных насаждениях, кроме санитарных рубок;
— подсочка деревьев;
— применение пестицидов и минеральных удобрений;
— засорение территории, складирование и захоронение любых отходов.

2.2. На территории Памятника природы разрешается:
— сбор ягод и грибов,
— сенокошение;
— экологический туризм;
— проведение научных исследований и мероприятий, направленных на поддержание биологического разнообразия;
— другие виды деятельности, не наносящие вред природным комплексам и объектам Памятника природы.

2.3. Памятник природы обозначается на местности предупредительными и информационными знаками по периметру его границы. Расходы на изготовление и установку предупредительных и информационных знаков финансируется за счет средств областного бюджета, а также за счет других, не запрещенных законом источников.

2.4. На Памятник природы составляется индивидуальный паспорт, который утверждается администрацией Брянской области. В паспорте указываются: наименование и подчинение Памятника природы, местонахождение, описание границ, площадь, режим особой охраны, допустимые виды деятельности, наименование юридический и физических лиц осуществляющих охрану, а также государственных органов осуществляющих контроль над соблюдением режима особой охраны территории Памятника природы. К индивидуальному паспорту прилагаются карты расположения территории и границ Памятника природы.

2.5. Собственники, владельцы, пользователи и арендаторы земельных участков, расположенных в границах Памятника природы должны иметь копии паспорта Памятника природы, или копии настоящего Положения о Памятнике природы на период составления и утверждения индивидуального паспорта.

2.6. Собственники, владельцы, пользователи и арендаторы земельных участков, расположенных в границах Памятника природы, а также иные физические и юридические лица обязаны соблюдать установленный в заказнике режим особой охраны, и несут за его нарушения административную, уголовную и иную установленную законом ответственность.

2.7. Памятник природы в обязательном порядке учитывается при разработке планов и перспектив экономического и социального развития, территориальных комплексных схем, схем землеустройства и районной планировки, а также лесоустроительной документации.

3. Контроль над соблюдением режима особой охраны Памятника природы

3.1. Контроль над соблюдением установленного режима охраны Памятника природы осуществляется уполномоченным государственным органом Брянской области по управлению особо охраняемыми природными территориями областного значения и иными специально уполномоченными на то государственными органами Российской Федерации и Брянской области.

ПРИЛОЖЕНИЕ 7
к постановлению администрации
Брянской области
от 24 октября 2008 г. № 996

ПАСПОРТ
на памятник природы областного значения

«КЛЕТНЯНСКИЙ ПАРТИЗАНСКИЙ ЛЕС»

Нормативная правовая основа функционирования:

— Решение Брянского облисполкома от 14.08.1972 г. № 596 «О взятии под особую охрану памятников природы»,

— Решение малого совета Брянского областного совета народных депутатов от 2.04.1992 г. № 54; «Об утверждении перечня участков особо ценных продуктивных земель, земель природоохранного назначения, природно-заповедного, оздоровительного, рекреационного, историко-культурного назначения и других особо охраняемых территорий, изъятие которых для иных надобностей не допускается или ограничивается»;

— Постановление Брянской областной Думы от 30.03.2006 г. № 4-600 «О согласовании схемы развития и размещения особо охраняемых природных территорий Брянской области»;

— Постановление администрации Брянской области от 30.06.2006 г. № 412 «О схеме развития и размещения особо охраняемых природных территорий в Брянской области»;

— Решение (Постановление), утверждающее данный паспорт памятника природы.

Год организации — 1972 г.

Площадь — 7765 га.

Местонахождение: Брянская область, Клетнянский район, в 12 км к юго-западу от районного центра пос. Клетня, 1,5 км к юго-востоку от д. Болотня, 7 км к северо-западу от д. Строительная Слобода (карта 1).

Территория и границы. Памятник природы занимает территорию в пределах кварталов: 63—74, 76—80, 82—84, 88, 89, 95 Калининского участкового лесничества Клетнянского лесничества (бывшего Калининского лесничества Клетнянского лесхоза) и кв. 14—16, 23—25, 29—32, 36—41, 45—50, 52—57, 60—65, 68—72, 75—79, 82—84 Пригородного участкового лесничества Клетнянского лесничества (бывшего Быстрянского лесничества Клетнянского лесхоза).

Граница памятника природы проходит: от северного угла кв. 63 Калининского участкового лесничества по просекам между кв. 63 и 58, 64 и 58, 65 и 59, 66 и 60, 67 и 61, 68 и 62 Калининского участкового лесничества и далее по просекам между кв. 14 и 5, 15 и 6, 16 и 7, 16 и 17, 25 и 26, 32 и 33, 41 и 42, 50 и 51, 57 и 58, 65 и 66, 72 и 73, 79 и 80, 84 и 85, 84 и 88, 83 и 87, 82 и 87 до юго-восточного угла кв. 82 Пригородного участкового лесничества; далее по границе между Клетнянским и Мглинским районами до юго-западного угла кв. 95 Калининского участкового лесничества; далее по просекам между кв. 95 и 94, 88 и 87, 82 и 87 до юго-западного угла кв. 82 Калининского участкового лесничества; далее по юго-западным и северо-западным сторонам кв. 82, 76, 69, и 63 до северного угла кв. 63 Калининского участкового лесничества (карта 2).

Географические координаты: 53,256145°с.ш., 32,985022°в.д. (центр);
53,202764°— 53,302441° с.ш.; 32,920215° — 33,079346° в.д. (крайние точки).

Расположен на землях: Клетнянского лесничества.

Общая характеристика. Лиственные, сосновые и елово-широколиственные леса с преобладанием естественных растительных сообществ. Территория представляет часть знаменитых Акуличских лесов, хозяйственное освоение которых было начато только в конце XIX — начале XX столетий и сохранивших потенциал к естественному восстановлению природных сообществ.

Природоохранное значение.

Историко-культурное — место базирования партизанских отрядов во время Великой Отечественной войны.

Ботаническое:

— место произрастания 11 редких растений, внесенных в Красную книгу Брянской области: баранец обыкновенный, волчеягодник обыкновенный, гнездовка обыкновенная, гудайера ползучая, лунник оживающий, любка двулистная, наперстянка крупноцветковая, печеночница благородная, плаун сплюснутый, страусник обыкновенный, фегоптерис связывающий;

— место произрастания 2-х видов грибов, внесенных в Красную книгу Российской Федерации: грифола курчавая, ежовик коралловидный;

— место произрастания 3-х видов грибов, внесенных в Красные книги Российской Федерации и Брянской области: гиропорус синеющий, гиропорус каштановый, гриб-зонтик девичий.

Зоологическое:

— место обитания 3-х видов животных, внесенных в Красные книги Российской Федерации и Брянской области: украинская минога, черный аист, филин;

— место обитания 9 видов животных, внесенных в Красную книгу Брянской области: кобчик, серый журавль, глухарь, белоспинный дятел, кожан двуцветный, бурый медведь, рысь, барсук, орешниковая соня.

Гидрологическое — истоки р. Невижка (левый приток р. Надва).

Режим территории.

Запрещенные виды деятельности:

— все виды рубок леса в дубовых насаждениях;

— все виды рубок леса в иных насаждениях, кроме санитарных рубок и рубок ухода в молодняках;

— подсочка леса;

— применение пестицидов и минеральных удобрений;

— охота (памятник природы расположен в пределах Клетнянского государственного природного заказника федерального значения);

— загрязнение территории, складирование и захоронение любых отходов.

Разрешенные виды деятельности:

— сбор ягод и грибов;

— сенокошение;

— любительский лов рыбы;

— экологический туризм;

— проведение научных исследований и мероприятий, направленных на поддержание биологического разнообразия;

— другие виды деятельности, не наносящие вред природным комплексам и объектам памятника природы.

Охрану осуществляют:

— Управление по охране, контролю и регулированию использования объектов животного мира и водных биологических ресурсов Брянской области. 241050, г. Брянск, ул. Горького, 58.

— Клетнянское лесничество Управления лесами Брянской области. 241050, г. Брянск, ул. Калинина, 34.

— и др. специально уполномоченные государственные органы в области охраны объектов животного и растительного мира и среды их обитания.

Памятник природы взят на учет:

— природопользования и охраны окружающей среды, лицензирования отдельных видов деятельности Брянской области. 241050, г. Брянск, пл. К. Маркса, 2.

— Администрацией Клетнянского района. 242820, пос. Клетня, Брянской обл., ул. Ленина, 92.

Приложение 1. Перечень особо охраняемых объектов памятника природы.
Приложение 2. Основные черты природы памятника природы.
Приложение 3. Состояние и меры по улучшению охраны памятника природы.

Паспорт составлен (Ф., и., о. исполнителей, организация, год):
Федотов Ю. П., Ситникова Е. Ф., Кругликов С. А., Кайгородова Е. Ю.;
государственный природный биосферный заповедник «Брянский лес»; 2006 г.



Карта 1. Расположение памятника природы "Клетнянский партизанский лес"

Масштаб 1:200000



Карта 2. Территория и граница памятника природы "Клетнянский партизанский лес"

Масштаб 1:100000

- граница памятника природы

Перечень особо охраняемых объектов памятника природы «Клетнянский партизанский лес»

Редкие виды растений:

Русское название	Латинское название	Статус
Баранец обыкновенный	*Huperzia selago*	Бр
Волчеягодник обыкновенный	*Daphne mezereum*	Бр
Гнездовка обыкновенная	*Neottia nidus-avis*	Бр
Гудайера ползучая	*Goodyera repens*	Бр
Любка двулистная	*Platanthera bifolia*	Бр
Лунник оживающий	*Lunaria rediviva*	Бр
Наперстянка крупноцветковая	*Digitalis grandiflora*	Бр
Печеночница благородная	*Hepatica nobilis*	Бр
Плаун сплюснутый	*Diphasiastrum complanatum*	Бр
Страусник обыкновенный	*Matteuccia struthiopteris*	Бр
Фегоптерис связывающий	*Phegopteris connectilis*	Бр

Редкие виды грибов:

Русское название	Латинское название	Статус
Грифола курчавая, гриб-баран	*Grifola frondosa*	РФ
Гиропорус синеющий, синяк	*Gyroporus cyanescens*	РФ, Бр
Гиропорус каштановый, каштановик	*Gyroporus castaneus*	РФ, Бр
Гриб-зонтик девичий	*Macrolepiota puellaris*	РФ, Бр
Ежовик коралловидный	*Hericium coralloides*	РФ
Трутовик лакированный	*Ganoderma lucidum*	р

Редкие виды животных:

Русское название	Латинское название	Статус
Украинская минога	*Eudontomyzon mariae*	РФ, Бр,
Черный аист	*Ciconia nigra*	РФ, Бр
Кобчик	*Falco vespertinus*	Бр
Глухарь	*Tetrao urogallus*	Бр
Серый журавль	*Grus grus*	Бр
Филин	*Bubo bubo*	РФ, Бр
Белоспинный дятел	*Dendrocopos leucotos*	Бр
Кожан двухцветный	*Vespertilio murinus*	Бр
Бурый медведь	*Ursus arctos*	Бр
Барсук обыкновенный	*Meles meles*	Бр
Рысь	*Linx lynx*	Бр
Соня орешниковая	*Muscardinus avellanarius*	Бр

Примечание. Статус вида: РФ — включен в Красную книгу Российской Федерации, Бр — в Красную книгу Брянской области, р — редкий вид без охранного статуса.

Основные черты природы памятника природы «Клетнянский партизанский лес»

Рельеф. Поверхность слабо волнистая с абсолютными высотами 197,7 м (max), 159,7 м (min), 180,0 м (средние). Долины малых рек хорошо выражены в рельефе. Встречаются : невысокие моренные гряды с крутыми склонами и выходами валунов.

Почвы. Дерново-подзолистые супесчаные и суглинистые на моренных и водноледниковых четвертичных отложениях.

Гидрология. Протекает р. Невижка (левый приток р. Надва). Длина водотока 12 км (в том числе 10 км в пределах памятника природы), ширина 3—5 м, глубина в межень 0,3—0,5 м., вода прозрачная, дно песчаное.

Растительный покров. Лиственные, сосновые и смешанные леса. Преобладают неморальные лиственные леса на суглинистых почвах водоразделов и долин малых рек. Они представляют собой производные варианты зональных елово-широколиственных сообществ. Древесный ярус этих сообществ образуют осина, березы (пушистая и бородавчатая), ель, дуб, вяз, ясень и липа. Из кустарников — лещина, рябина, бересклет бородавчатый, волчеягодник обыкновенный. В травостое — сныть, копытень, звездчатка ланцетная, осока волосистая, печеночница благородная и др. На песчаных почвах (в западной части памятника природы) распространены сосновые зеленомошные леса. Среди них отмечены сосняки естественного происхождения, сформированные разновозрастной сосной. В негустом ярусе кустарников преобладает подрост сосны, единично ель и рябина. В травостое — вереск, черника, брусника, марьянник луговой и др. В густом моховом покрове доминируют зеленые мхи. В долине р. Невижка сохранились участки старых дубовых, елово-широколиственных и еловых лесов. Заболоченные отрезки поймы р. Невижка заняты черноольшаниками с елью.

Животное население. Территория представляет типичные местообитания для лесных видов животных. Большие массивы болот и водно-болотных угодий отсутствуют. Небольшой водоток р. Невижка представляет местообитание рыб и миног, населяющих верховья рек. На территории памятника природы отмечены:

Русское название	Латинское название	Примечание
Украинская минога	*Eudontomyzon mariae*	
Обыкновенный уж	*Natrix natrix*	
Остромордая лягушка	*Rana arvalis*	
Черный аист	*Ciconia nigra*	
Тетеревятник	*Accipiter gentilis*	
Канюк	*Buteo buteo*	
Кобчик	*Falco vespertinus*	
Глухарь	*Tetrao urogallus*	
Рябчик	*Tetrastes bonasia*	
Вальдшнеп	*Scolopax rusticola*	
Кукушка	*Cuculus canorus*	
Филин	*Bubo bubo*	По опросным данным
Желна	*Dryocopus martins*	
Пестрый дятел	*Dendrocopos major*	
Белоспинный дятел	*Dendrocopos leucotos*	
Лесной конек	*Anthus trivialis*	
Сойка	*Garrulus glandarius*	
Ворон	*Corvus corax*	
Крапивник	*Troglodytes troglodytes*	
Пеночка-трещотка	*Phylloscopus sibilatrix*	
Зарянка	*Erithacus rubecula*	
Рябинник	*Turdus pilaris*	
Черный дрозд	*Turdus merula*	
Черноголовая гаичка	*Parus palustris*	
Буроголовая гаичка	*Parus montanus*	
Большая синица	*Parus major*	
Обыкновенный поползень	*Sitta europaea*	
Зяблик	*Fringilla coelebs*	
Белогрудый (белобрюхий) еж	*Erinaceus concolor*	
Ушан бурый	*Plecotus auritus*	
Рыжая вечерница	*Nyctalus noctula*	
Нетопырь лесной	*Pipistrellus nathusii*	
Кожан двухцветный	*Vespertilio murinus*	
Волк	*Canis lupus*	
Бурый медведь	*Ursus arctos*	
Лесная куница	*Martes martes*	
Ласка	*Mustela nivalis*	
Горностай	*Mustela erminea*	
Хорь лесной (черный)	*Mustela putorius*	
Барсук обыкновенный	*Meles meles*	
Рысь	*Linx lynx*	По опросным данным
Заяц-беляк	*Lepus timidus*	
Белка обыкновенная	*Sciurus vulgaris*	
Бобр европейский	*Castor fiber*	
Соня орешниковая	*Muscardinus avellanarius*	
Кабан	*Sus scrofa*	
Косуля европейская	*Capreolus capreolus*	
Лось	*Alces alces*	

ПРИЛОЖЕНИЕ 3

Состояние памятника природы «Клетнянский партизанский лес» и меры по улучшению охраны (по данным на 2006 год)

Оценка состояния: хорошее, удовлетворительное, неудовлетворительное.

Негативные факторы:

— рубки леса на территории памятника природы.

Рекомендации:

— отмена назначенных лесоустройством сплошных рубок и рубок переформирования в кварталах 63, 64, 68—72, 76—78, 82—84 Быстрянского лесничества и в кварталах 63—69, 71—84, 88, 89, 95 Калининского лесничества Клетнянского лесхоза;

— запрет всех видов рубок леса, кроме выборочных санитарных рубок и рубок ухода за молодыми культурами;

— обозначение границ памятника природы информационными аншлагами (не менее 4 шт.).

Авторы рекомендаций: Федотов Ю. П., Кайгородова Е. Ю.;
государственный природный биосферный заповедник «Брянский лес»;
2006 г.

ПРИЛОЖЕНИЕ 8
к постановлению администрации
Брянской области
от 24 октября 2008 г. № 996

ПОЛОЖЕНИЕ О ПАМЯТНИКЕ ПРИРОДЫ «КЛЕТНЯНСКИЙ ПАРТИЗАНСКИЙ ЛЕС»

1. Общие положения

1.1. Настоящее Положение о памятнике природы областного значения **«Клетнянский партизанский лес»** (далее по тексту — «Памятник природы») разработано в соответствии с Федеральным законом от 14 марта 1995 г. № 33-ФЗ «Об особо охраняемых природных территориях», Законом Брянской области от 30 декабря 2005 г. № 121-З «Об особо охраняемых природных территориях Брянской области» и «Примерными положениями о государственных природных заказниках и памятниках природы», утвержденных Приказом Министерства охраны окружающей среды и природных ресурсов Российской Федерации от 16 января 1996 г. № 20.

1.2. Памятник природы образован с целью сохранения природных комплексов Клетнянских лесов: истоков р. Невижка (левый приток р. Надва); места произрастания 11 видов растений, внесенных в Красную книгу Брянской области (баранец обыкновенный, волчеягодник обыкновенный, гнездовка обыкновенная, гудайера ползучая, лунник оживающий, любка двулистная, наперстянка крупноцветковая, печеночница благородная, плаун сплюснутый, страусник обыкновенный, фегоптерис связывающий); места произрастания 2-х видов грибов, внесенных в Красную книгу Российской Федерации (грифола курчавая, ежовик коралловидный); места произрастания 3-х видов грибов, внесенных в Красные книги Российской Федерации и Брянской области (гиропорус синеющий, гиропорус каштановый, гриб-зонтик девичий); места обитания 3-х видов животных, внесенных в Красные книги Российской Федерации и Брянской области (украинская минога, черный аист, филин); места обитания 9 видов животных, внесенных в Красную книгу Брянской области (кобчик, серый журавль, глухарь, белоспинный дятел; кожан двухцветный, бурый медведь, рысь, барсук, орешниковая соня); сохранения места базирования партизанских отрядов во время Великой Отечественной войны.

1.3. Памятник природы образован без ограничения срока действия.

1.4. Образование Памятника природы не влечет за собой изъятия занимаемого им земельного участка у землепользователей.

1.5. Памятник природы находится в ведении уполномоченного исполнительного органа государственной власти Брянской области, осуществляющего государственное управление особо охраняемыми природными территориями областного значения.

1.6. Памятник природы имеет площадь 7765 га и расположен в Клетнянском районе, в 12 км к юго-западу от районного центра пос. Клетня, 1,5 км к юго-востоку от д. Болотня, 7 км к северо-западу от д. Строительная Слобода.

Памятник природы занимает территорию в пределах кварталов: 63—74, 76—80, 82—84, 88, 89, 95 Калининского участкового лесничества Клетнянского лесничества (бывшего Калининского лесничества Клетнянского лесхоза) и кв. 14—16, 23—25, 29—32, 36—41, 45—50, 52—57, 60—65, 68—72, 75—79, 82—84 Пригородного участкового лесничества Клетнянского лесничества (бывшего Быстрянского лесничества Клетнянского лесхоза).

Граница памятника природы проходит: от северного угла кв. 63 Калининского участкового лесничества по просекам между кв. 63 и 58, 64 и 58, 65 и 59, 66 и 60, 67 и 61, 68 и 62 Калининского участкового лесничества и далее по просекам между кв. 14 и 5, 15 и 6, 16 и 7, 16 и 17, 25 и 26, 32 и 33, 41 и 42, 50 и 51, 57 и 58, 65 и 66, 72 и 73, 79 и 80, 84 и 85, 84 и 88, 83 и 87, 82 и 87 до юго-восточного угла кв. 82 Пригородного участкового лесничества; далее по границе между Клетнянским и Мглинским районами до юго-западного угла кв. 95 Калининского участкового лесничества; далее по просекам между кв. 95 и 94, 88 и 87, 82 и 87 до юго-западного угла кв. 82 Калининского участкового лесничества; далее по юго-западным и северо-западным сторонам кв. 82, 76, 69, и 63 до северного угла кв. 63 Калининского участкового лесничества.

2. Режим охраны территории Памятника природы

2.1. На территории Памятника природы запрещается:

— все виды рубок леса в дубовых насаждениях;

— все виды рубок леса в иных насаждениях, кроме санитарных рубок и рубок ухода в молодняках;

— подсочка леса;

— применение пестицидов и минеральных удобрений;

— охота (памятник природы расположен в пределах Клетнянского государственного природного заказника федерального значения);

— загрязнение территории, складирование и захоронение любых отходов.

2.2. На территории Памятника природы разрешается:

— сбор ягод и грибов;

— сенокошение;

— экологический туризм;

— любительский лов рыбы;

— проведение научных исследований и мероприятий, направленных на поддержание биологического разнообразия;

— другие виды деятельности, не наносящие вред природным комплексам и объектам Памятника природы.

2.3. Памятник природы обозначается на местности предупредительными и информационными знаками по периметру его границы. Расходы на изготовление и установку предупредительных и информационных знаков финансируется за счет средств областного и местного бюджетов, а также за счет других, не запрещенных законом источников.

2.4. На Памятник природы составляется индивидуальный паспорт, который утверждается администрацией Брянской области. В паспорте указываются: наименование и подчинение Памятника природы, местонахождение, описание границ, площадь, режим особой охраны, допустимые виды деятельности, наименование юридический и физических лиц осуществляющих охрану, а также государственных органов осуществляющих контроль над соблюдением режима особой охраны территории Памятника природы. К индивидуальному паспорту прилагаются карты расположения территории и границ Памятника природы.

2.5. Собственники, владельцы, пользователи и арендаторы земельных участков, расположенных в границах Памятника природы должны иметь копии паспорта Памятника природы, или копии настоящего Положения о Памятнике природы на период составления и утверждения индивидуального паспорта.

2.6. Собственники, владельцы, пользователи и арендаторы земельных участков, расположенных в границах Памятника природы, а также иные физические и юридические лица обязаны соблюдать установленный в заказнике режим особой охраны, и несут за его нарушения административную, уголовную и иную установленную законом ответственность.

2.7. Памятник природы в обязательном порядке учитывается при разработке планов и перспектив экономического и социального развития, территориальных комплексных схем, схем землеустройства и районной планировки, а также лесоустроительной документации.

3. Контроль над соблюдением режима особой охраны Памятника природы

3.1. Контроль над соблюдением установленного режима охраны Памятника природы осуществляется уполномоченным государственным органом Брянской области по управлению особо охраняемыми природными территориями областного значения и иными специально уполномоченными на то государственными органами Российской Федерации и Брянской области.

ПРИЛОЖЕНИЕ 9
к постановлению администрации
Брянской области
от 24 октября 2008 г. № 996

ПАСПОРТ
на памятник природы областного значения
«ВОДОПОЙМЕННОЕ БОЛОТО»

Нормативная правовая основа функционирования:

— Решение Малого совета Брянского областного совета народных депутатов от 2.04.1992 г. № 54 «Об утверждении перечня участков особо ценных продуктивных земель, земель природоохранного назначения, природно-заповедного, оздоровительного, рекреационного, историко-культурного назначения и других особо охраняемых территорий, изъятие которых для иных надобностей не допускается или ограничивается»;

— Постановление Брянской областной Думы от 30.03.2006 г. № 4-600 «О согласовании схемы развития и размещения особо охраняемых природных территорий Брянской области»;

— Постановление администрации Брянской области от 30.06.2006 г. № 412 «О схеме развития и размещения особо охраняемых природных территорий в Брянской области»;

— Решение (Постановление), утверждающее данный паспорт памятника природы.

Год организации — 1992 г.

Площадь — 200 га.

Местонахождение: Брянская область, Комаричский район, в 12 км на юг от районного центра Комаричи, в долине р. Усожа между населенными пунктами Усожа (пос. Юрьевский) и Литиж (карта 1).

Территория и границы. Памятник природы занимает участок долины р. Усожа между населенными пунктами Юрьевский и Литиж. Граница памятника природы проходит от с. Литиж (устье р. Литижка) до восточных окраин пос. Юрьевский: по правому борту долины — по бровке склона долины; по левому борту долины - по границе поймы реки (карта 2).

Географические координаты: 52,2980° с.ш.; 34,7640° в.д. (центр);
52,2900° — 52,3035° с.ш., 34,7452° — 34, 7942° в.д. (крайние точки).

Расположен на землях: СПК « Усожский» и СПК «им. Мичурина».

Общая характеристика. Участок долины малой реки с низинным болотом. Выходы родников. Дубрава и остепненная растительность на коренных склонах.

Природоохранное значение.

Ботаническое — место произрастания 2-х видов растений, внесенных в Красную книгу Брянской области: пальчатокоренник мясо-красный и осока двудомная.

Зоологическое:

— место обитания 1 вида животных, внесенного в Красные книги Российской Федерации и Брянской области: пчелаплотник;

— место обитания 2-х видов животных, занесенных в Красную книгу Брянской области: обыкновенный махаон, луговой лунь.

Гидрологическое:

— участок реки Усожа;

— болото и родники поддерживают гидрологический режим р. Усожа.

Режим территории.

Запрещенные виды деятельности:

— осушительная мелиорация и изменение гидрологического режима р. Усожа на участке памятника природы;
— рубка древесной и кустарниковой растительности;
— распашка склонов и поймы;
— устройство летних лагерей для скота;
— неконтролируемые палы травы.

Разрешенные виды деятельности:

— сенокошение;
— выпас скота;
— любительская рыбная ловля;
— проведение научных исследований и мероприятий, направленных на поддержание биологического разнообразия;
— другие виды деятельности, не наносящие вред природным комплексам и объектам памятника природы.

Охрану осуществляют:

— Управление по охране, контролю и регулированию объектов животного мира и водных биологических ресурсов Брянской области, адрес: г. Брянск, ул. Горького, 58;

— и др. специально уполномоченные государственные органы в области охраны объектов животного и растительного мира и среды их обитания.

Памятник природы взят на учет:

— Комитетом природопользования и охраны окружающей среды, лицензирования отдельных видов деятельности Брянской области, адрес: 241050, г. Брянск, пл. К. Маркса, 2;

— Администрацией Комаричского района, адрес: 242400, п.г.т. Комаричи, ул. Советская, 21.

Приложение 1. Перечень особо охраняемых объектов памятника природы.
Приложение 2. Основные черты природы памятника природы.
Приложение 3. Состояние и меры по улучшению охраны памятника природы.

Паспорт составлен (Ф., и., о. исполнителей, организация, год):
Федотов Ю. П., Ситникова Е. Ф., Кайгородова Е. Ю., Кругликов С. А., государственный природный биосферный заповедник «Брянский лес», 2006 г.

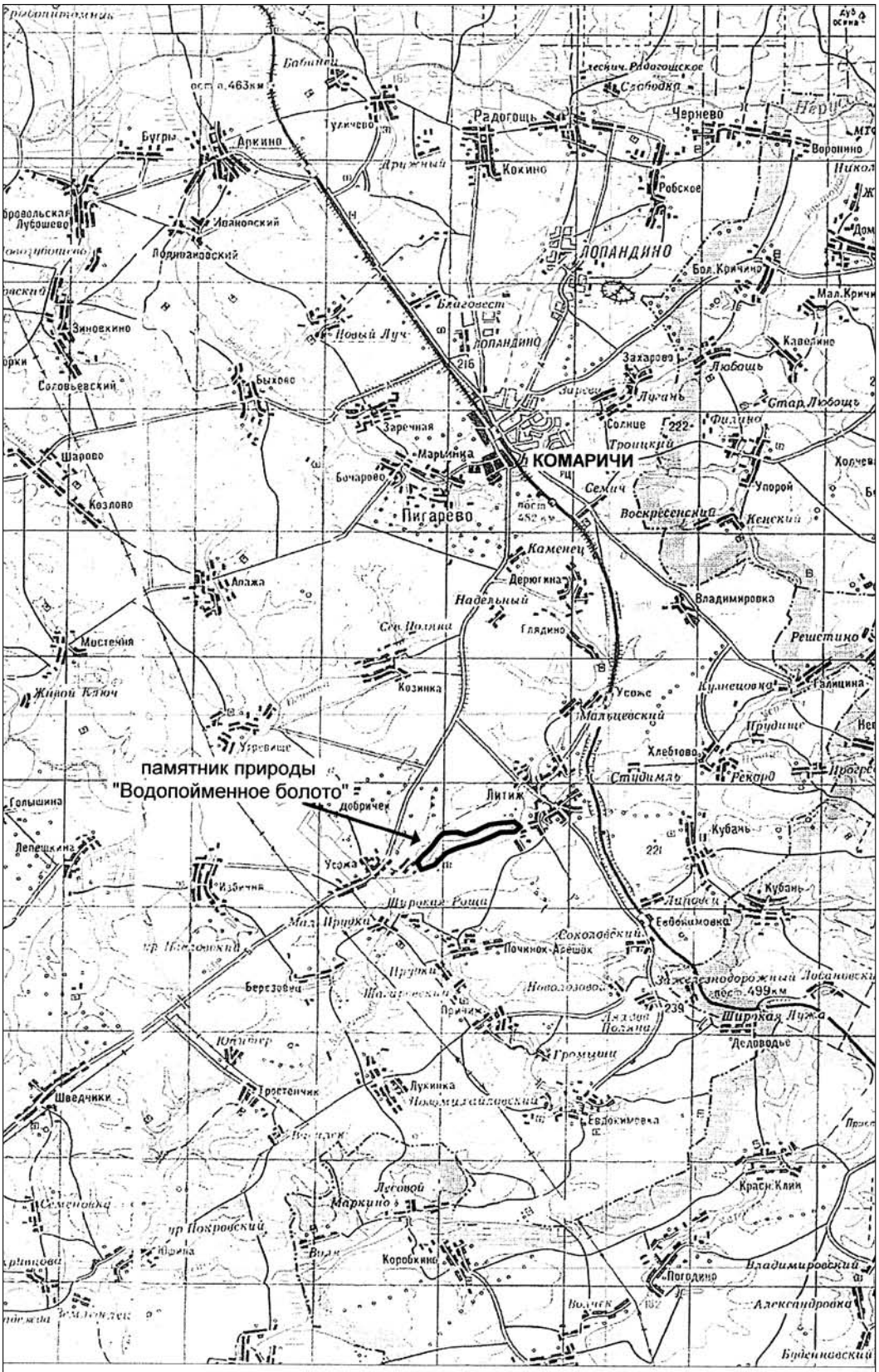

Карта 1. Расположение памятника природы "Водопойменное болото"

Масштаб 1:200000

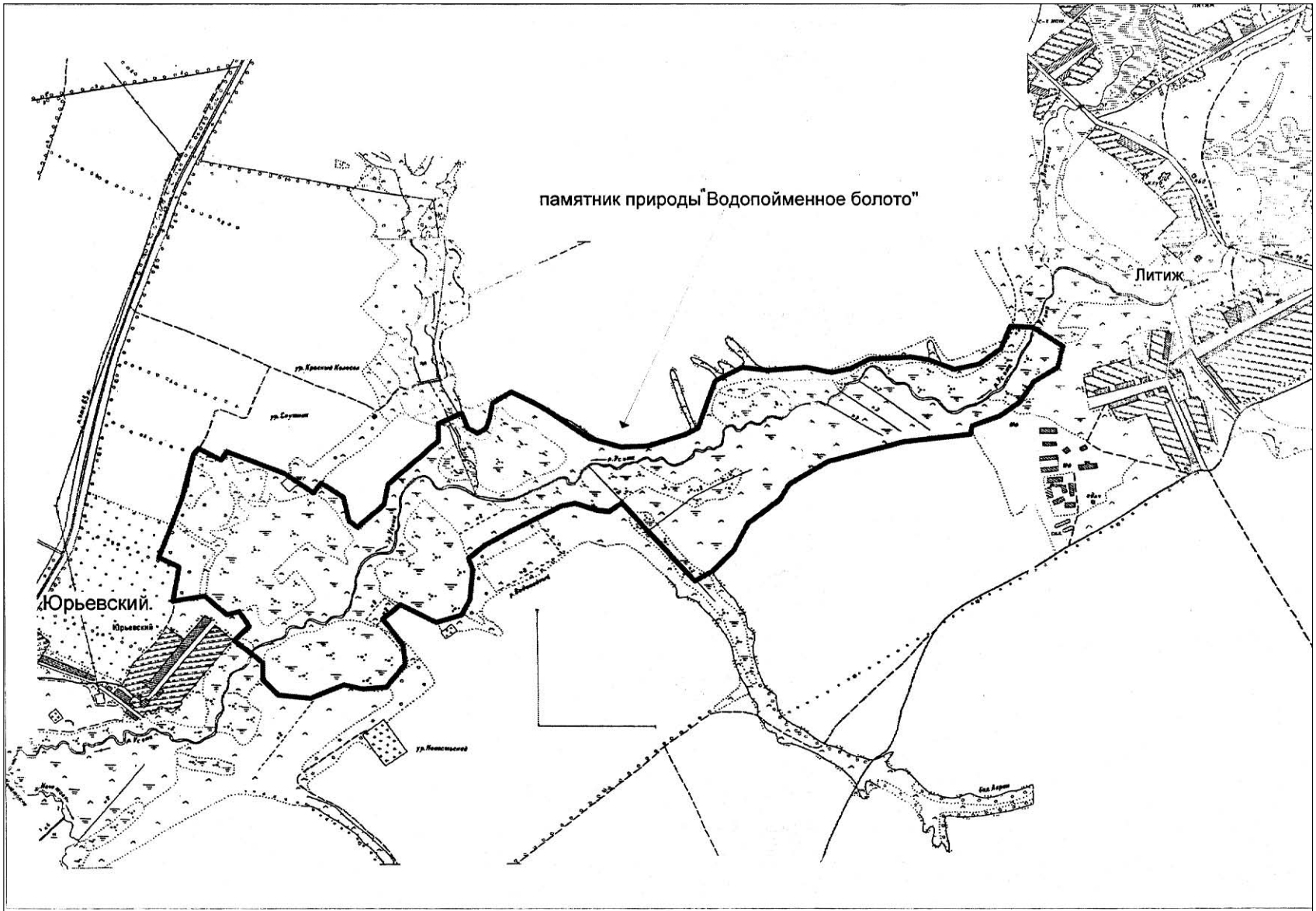

Карта 2. Территория и граница памятника природы "Водопойменное болото"

Масштаб 1: 25000

ПРИЛОЖЕНИЕ 1

Перечень особо охраняемых объектов памятника природы «Водопойменное болото»

Экосистемы, сообщества, объекты:

— низинное болото с редкими травяно-моховыми растительными сообществами;
— дубрава;
— родники.

Редкие виды растений:

Русское название	Латинское название	Статус
Пальчатокоренник мясо-красный	*Dactylorhiza incarnata*	Бр
Осока двудомная	*Carex dioica*	Бр

Редкие виды животных:

Насекомые

Русское название	Латинское название	Статус
Пчела-плотник	*Xylocopa valga*	РФ, Бр
Обыкновенный махаон	*Papilio machaon*	Бр

Птицы

Русское название	Латинское название	Статус
Луговой лунь	*Circus pygargus*	Бр
Коростель	*Crex crex*	МСОП

Примечание. Статус вида: РФ — включен в Красную книгу Российской Федерации, Бр — в Красную книгу Брянской области, МСОП — в список Международного союза охраны природы.

ПРИЛОЖЕНИЕ 2

Основные черты природы памятника природы «Водопойменное болото»

Рельеф. Низкая заболоченная пойма долины реки с повышенным правым коренным берегом. Абсолютные высоты 175—180 м.

Почвы. Торфяные и аллювиальные в пойме реки и суглинистые на склонах долины.

Гидрология. Участок верховий малой реки Усожа. Протяженность реки в пределах памятника природы около 3 км, ширина русла 2—3 м, глубина около 0,5 м.

В пойме реки сохранилось обводненное низинное болото. На отдельных участках болото осушено мелиоративными каналами, а также встречаются старые торфяные карьеры. У подножья склонов долины и на самом болоте наблюдаются выходы обильных родников.

Географические координаты 2-х родников:
№ 1 — 52, 29595° с.ш., 34,75231° в.д.;
№ 2 — 52,30062° с.ш., 34,75938° в.д.

Растительный покров. Древесно-кустарниковые, травяные и травяно-моховые болота. Дубрава и остепненные травяные сообщества на склонах.

В растительности залесенных участков болота древостой образуют ольха черная, ива пятитычинковая и ива ломкая. Широко распространены кустарниковые сообщества, которые образуют ива серая, ива трехтычинковая, ива чернеющая, ива розмаринилистная. В травяном ярусе болотных сообществ доминируют осоки, тростник, рогоз широколиственный, вахта трехлистная, хвощ приречный и др. В редких травяно-моховых сообществах густой напочвенный покров образуют гипновые мхи.

Дубрава на склоне долины представлена чистыми насаждениями дуба, 40—60-летнего возраста. Кустарниковый ярус не выражен или разрежен. В травостое — сныть, осока волосистая, буквица лекарственная, земляника зеленая и др.

В травяной растительности остепненных склонов встречаются шалфей луговой, синеголовник обыкновенный, чистец прямой и др.

Животное население. На территории памятника природы отмечены:

Насекомые

Русское название	Латинское название	Примечание
Пчела-плотник	*Xylocopa valga*	
Обыкновенный махаон	*Papilio machaon*	

Птицы

Русское название	Латинское название	Примечание
Кряква	*Anas platyrhynchos*	
Луговой лунь	*Circus pygargus*	
Черный коршун	*Milvus migrans*	
Коростель	*Crex crex*	
Бекас	*Gallinago gallinago*	
Кукушка	*Cuculus canorus*	
Вертишейка	*Jynx torquilla*	

Русское название	Латинское название	Примечание
Пестрый дятел	*Dendrocopos major*	
Малый дятел	*Dendrocopos minor*	
Лесной конек	*Anthus trivialis*	
Желтоголовая трясогузка	*Motacilla citreola*	
Обыкновенный жулан	*Lanius collurio*	
Ворон	*Corvus corax*	
Обыкновенный сверчок	*Locustella naevia*	
Камышевка-барсучок	*Acrocephalus schoenobaenus*	
Садовая славка	*Sylvia borin*	
Серая славка	*Sylvia communis*	
Славка-завирушка	*Sylvia curruca*	
Пеночка-теньковка	*Phylloscopus collybita*	
Пеночка-трещотка	*Phylloscopus sibilatrix*	
Обыкновенный соловей	*Luscinia luscinia*	
Варакушка	*Luscinia svecica*	
Рябинник	*Turdus pilaris*	
Обыкновенная лазоревка	*Parus caeruleus*	
Большая синица	*Parus major*	
Зяблик	*Fringilla coelebs*	
Обыкновенная зеленушка	*Chloris chloris*	
Черноголовый щегол	*Carduelis carduelis*	
Обыкновенная овсянка	*Emberiza citrinella*	
Тростниковая овсянка	*Emberiza shoeniclus*	

Исп. Государственный природный биосферный заповедник «Брянский лес»

ПРИЛОЖЕНИЕ 3

Состояние памятника природы «Водопойменное болото» и меры по улучшению охраны (по данным на 2006 год)

Оценка состояния: хорошее, удовлетворительное, неудовлетворительное.

Негативные факторы:
- низовые пожары от палов травы;
- влияние старой мелиоративной сети на гидрологический режим болота.

Рекомендации:
- обозначение границ памятника природы информационными аншлагами (не менее 2 шт.);
- противопожарная опашка вокруг дубовых насаждений;
- запрет неконтролируемых палов травы;
- мониторинг за гидрологическим режимом и состоянием р. Усожа.

Авторы рекомендаций:
Федотов Ю. П., Ситникова Е. Ф., Кайгородова Е. Ю, Кругликов С. А., государственный природный биосферный заповедник «Брянский лес», 2006 г.

ПРИЛОЖЕНИЕ 10
к постановлению администрации
Брянской области
от 24 октября 2008 г. № 996

ПОЛОЖЕНИЕ О ПАМЯТНИКЕ ПРИРОДЫ «ВОДОПОЙМЕННОЕ БОЛОТО»

1. Общие положения

1.1. Настоящее Положение о памятнике природы областного значения **«Водопойменное болото»** (далее по тексту — «Памятник природы») разработано в соответствии с Федеральным законом от 14 марта 1995 г. № 33-ФЗ «Об особо охраняемых природных территориях», Законом Брянской области от 30 декабря 2005 г. № 121-З «Об особо охраняемых природных территориях Брянской области» и «Примерными положениями о государственных природных заказниках и памятниках природы», утвержденных Приказом Министерства охраны окружающей среды и природных ресурсов Российской Федерации от 16 января 1996 г. № 20.

1.2. Памятник природы образован с целью сохранения в естественном состоянии участка долины реки Усожа с низинным болотом, выходами родников и дубравой на склонах долины, места произрастания 2 видов растений, внесенных в Красную книгу Брянской области (пальчатокоренник мясо-красный и осока двудомная); места обитания вида 1 животных, внесенного в Красные книги Российской Федерации и Брянской области (пчела-плотник); место обитания 2 видов животных, внесенных в Красную книгу Брянской области (обыкновенный махаон, луговой лунь).

1.3. Памятник природы образован без ограничения срока действия.

1.4. Образование Памятника природы не влечет за собой изъятия занимаемого им земельного участка у землепользователей.

1.5. Памятник природы находится в ведении уполномоченного исполнительного органа государственной власти Брянской области, осуществляющего государственное управление особо охраняемыми природными территориями областного значения.

1.6. Памятник природы имеет площадь 200 га и расположен в 12 км на юг от районного центра Комаричи, в долине р. Усожа между населенными пунктами Усожа (пос. Юрьевский) и Литиж.

Граница памятника природы проходит от с. Литиж (устье р. Литижка) до восточных окраин пос. Юрьевский: по правому борту долины — по бровке склона долины; по левому борту долины — по границе поймы реки.

2. Режим охраны территории Памятника природы

2.1. На территории Памятника природы запрещается:
— осушительная мелиорация и изменение гидрологического режима р. Усожа на участке Памятника природы;
— рубка древесной и кустарниковой растительности;
— распашка склонов и поймы;
— устройство летних лагерей для скота;
— неконтролируемые палы травы.

2.2. На территории Памятника природы разрешаются:
— сенокошение;
— выпас скота;
— любительская рыбная ловля;
— проведение научных исследований и мероприятий, направленных на поддержание биологического разнообразия;
— другие виды деятельности, не наносящие вред природным комплексам и объектам Памятника природы.

2.3. Памятник природы обозначается на местности предупредительными и информационными знаками по периметру его границы. Расходы на изготовление и установку предупредительных и информационных знаков финансируется за счет средств областного бюджета, а также за счет других, не запрещенных законом источников.

2.4. На Памятник природы составляется индивидуальный паспорт, который утверждается администрацией Брянской области. В паспорте указываются: наименование и подчинение Памятника природы, местонахождение, описание границ, площадь, режим особой охраны, допустимые виды деятельности, наименование юридический и физических лиц осуществляющих охрану, а также государственных органов осуществляющих контроль над соблюдением режима особой охраны территории Памятника природы. К индивидуальному паспорту прилагаются карты расположения территории и границ Памятника природы.

2.5. Собственники, владельцы, пользователи и арендаторы земельных участков, расположенных в границах Памятника природы должны иметь копии паспорта Памятника природы, или копии настоящего Положения о Памятнике природы на период составления и утверждения индивидуального паспорта.

2.6. Собственники, владельцы, пользователи и арендаторы земельных участков, расположенных в границах Памятника природы, а также иные физические и юридические лица обязаны соблюдать установленный в заказнике режим особой охраны и несут за его нарушения административную, уголовную и иную установленную законом ответственность.

2.7. Памятник природы в обязательном порядке учитывается при разработке планов и перспектив экономического и социального развития, территориальных комплексных схем, схем землеустройства и районной планировки, а также лесоустроительной документации.

3. Контроль над соблюдением режима особой охраны Памятника природы

3.1. Контроль над соблюдением установленного режима охраны Памятника природы осуществляется уполномоченным государственным органом Брянской области по управлению особо охраняемыми природными территориями областного значения и иными специально уполномоченными на то государственными органами Российской Федерации и Брянской области.

ПРИЛОЖЕНИЕ 11
к постановлению администрации
Брянской области
от 24 октября 2008 г. № 996

ПАСПОРТ
на памятник природы областного значения

«СТУДИМИЛЬСКОЕ БОЛОТО»

Нормативная правовая основа функционирования:

— Решение Малого совета Брянского областного совета народных депутатов от 2.04.1992 г. № 54 «Об утверждении перечня участков особо ценных продуктивных земель, земель природоохранного назначения, природно-заповедного, оздоровительного, рекреационного, историко-культурного назначения и других особо охраняемых территорий, изъятие которых для иных надобностей не допускается или ограничивается»;

— Постановление Брянской областной Думы от 30.03.2006 г. № 4-600 «О согласовании схемы развития и размещения особо охраняемых природных территорий Брянской области»;

— Постановление администрации Брянской области от 30.06.2006 г. № 412 «О схеме развития и размещения особо охраняемых природных территорий в Брянской области»;

— Решение (Постановление), утверждающее данный паспорт памятника природы.

Год организации — 1992 г.

Площадь — 230 га.

Местонахождение: Брянская область, Комаричский район, в 12 км к юго-востоку от районного центра п.г.т. Комаричи, между населенными пунктами Хлебтово, Кубань и Литиж в долине р. Усожа (карта 1).

Территория и границы. Памятник природы занимает участок долины р. Усожа от юго-западных окраин д. Хлебтово до моста ж/д Навля — Льгов. Граница по правому борту долины проходит по бровке склона коренного берега; по левому борту — по границе поймы р. Усожа (карта 2).

Географические координаты: 52,31445° с.ш., 34,85528° в.д. (центра);
52,30778° — 52,32139° с.ш., 34,82583° — 34,88528° в.д (крайние точки).

Расположен на землях: СПК «Владимировский».

Общая характеристика. Участок долины малой реки с низинным болотом. Выходы родников.

Природоохранное значение.

Ботаническое — место произрастания 3 видов растений, внесенных в Красную книгу Брянской области: дремлик болотный, дудник болотный, пальчатокоренник мясо-красный.

Зоологическое:

— место обитания 1 вида животных, внесенного в Красные книги Российской Федерации и Брянской области: русская быстрянка;

— место обитания 2 редких видов животных без охранного статуса: коростель, садовая овсянка.

Гидрологическое:

— болото и родники, поддерживают гидрологический режим р. Усожа;

— участок р. Усожа.

Режим территории.

Запрещенные виды деятельности:

— осушительная мелиорация и изменение гидрологического режима р. Усожа на участке памятника природы;
— рубка древесной и кустарниковой растительности;
— распашка склонов и поймы;
— устройство летних лагерей для скота;
— неконтролируемые палы травы.

Разрешенные виды деятельности:

— сенокошение;
— выпас скота;
— любительская рыбная ловля;
— проведение научных исследований и мероприятий, направленных на поддержание биологического разнообразия;
— другие виды деятельности, не наносящие вред природным комплексам и объектам памятника природы.

Охрану осуществляют:

— Управление по охране, контролю и регулированию объектов животного мира и водных биологических ресурсов Брянской области, адрес: 241050, г. Брянск, ул. Горького, 58;

— и др. специально уполномоченные государственные органы в области охраны объектов животного и растительного мира и среды их обитания.

Памятник природы взят на учет:

— Комитетом природопользования и охраны окружающей среды, лицензирования отдельных видов деятельности Брянской области, адрес: 241050, г. Брянск, пл. К. Маркса, 2;

— Администрацией Комаричского района, адрес: 242400, п.г.т. Комаричи, ул. Советская, 21.

Приложение 1. Перечень особо охраняемых объектов памятника природы.
Приложение 2. Основные черты природы памятника природы.
Приложение 3. Состояние и меры по улучшению охраны памятника природы.

Паспорт составлен (Ф., и., о. исполнителей, организация, год):
Федотов Ю. П., Ситникова Е. Ф., Кайгородова Е. Ю;
государственный природный биосферный заповедник «Брянский лес»;
2006г.

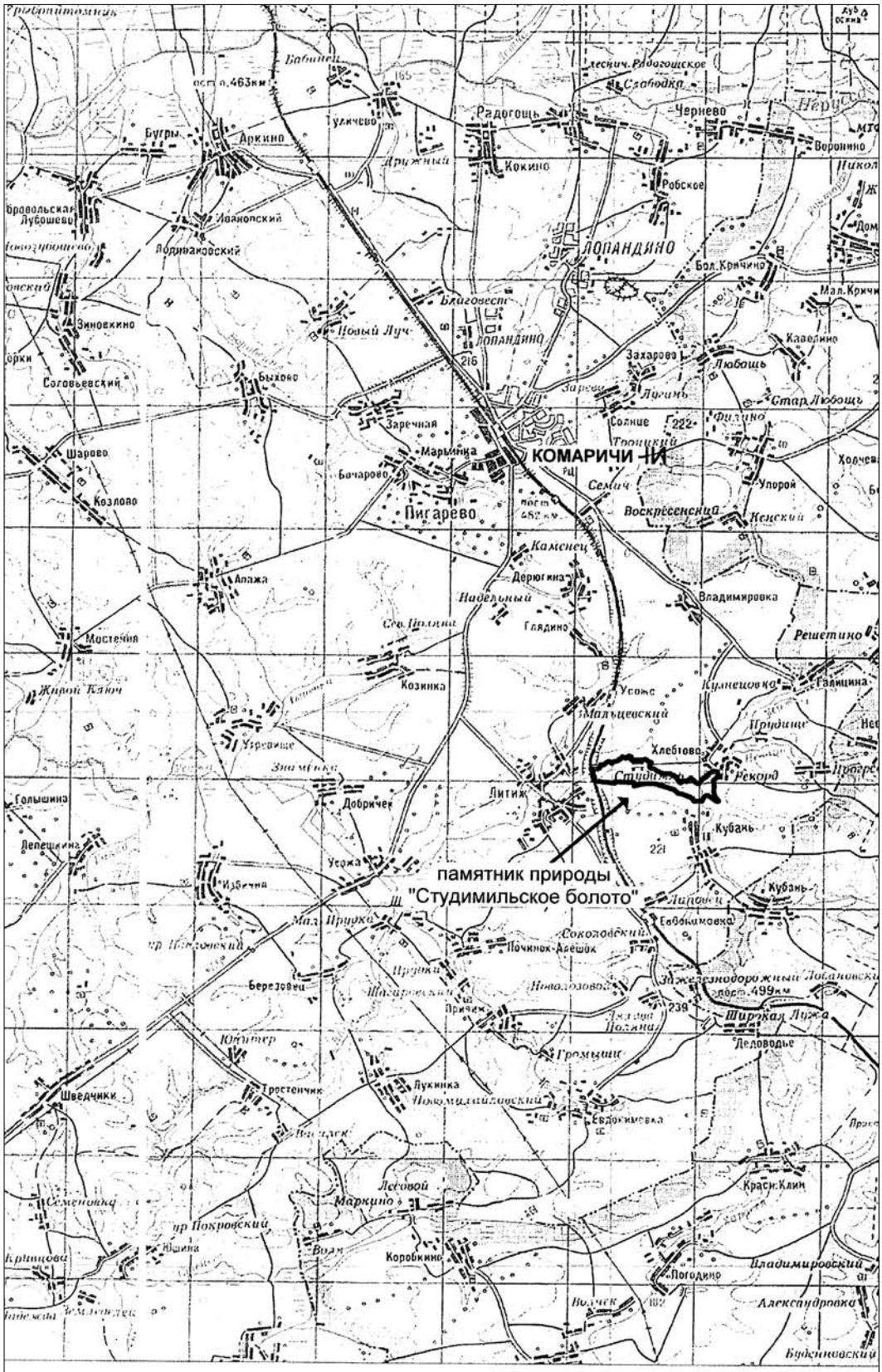

Карта 1. Расположение памятника природы "Студимильское болото"

Масштаб 1:200000

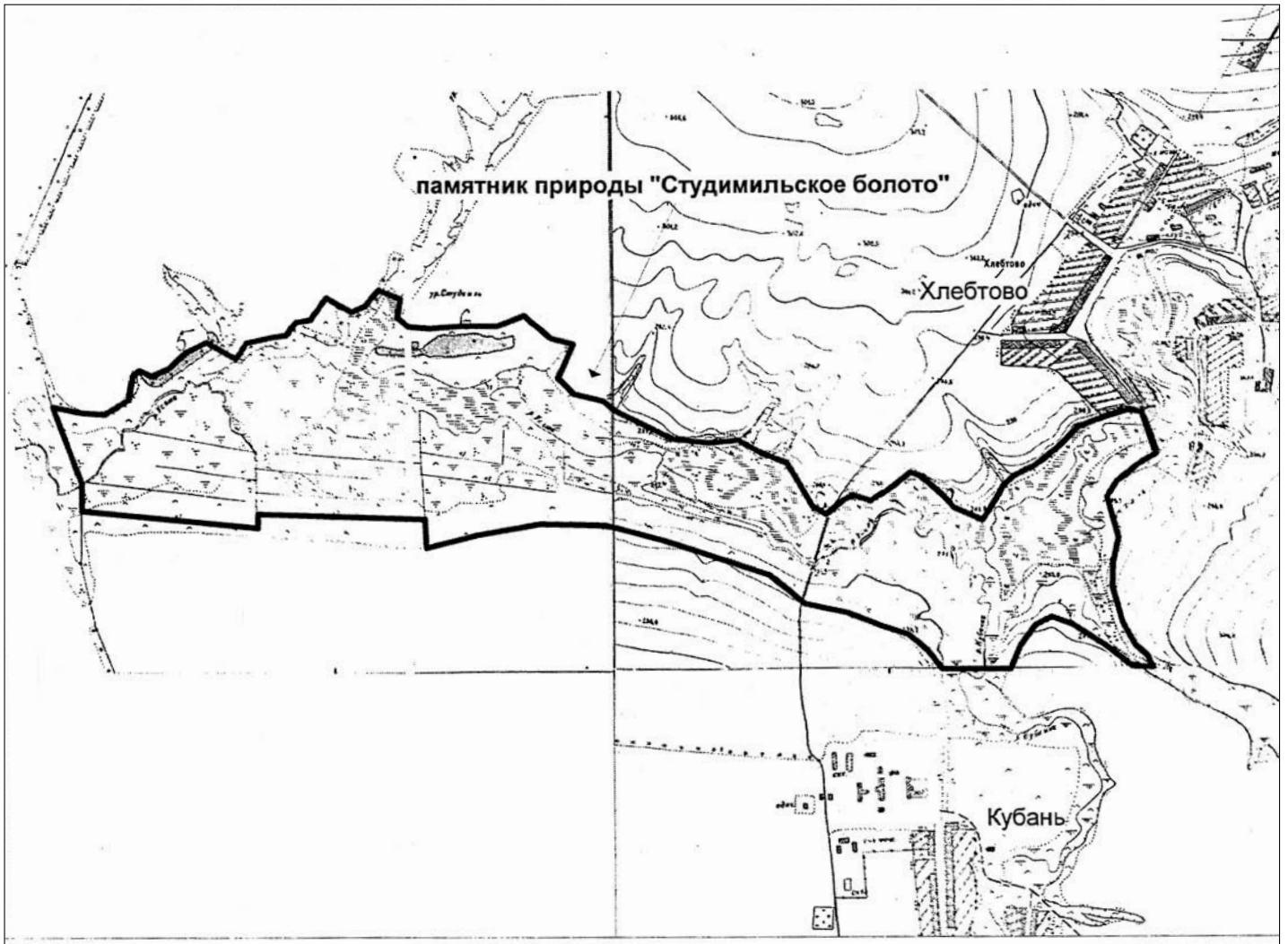

Карта 2. Территория и граница памятника природы"Студимильское болото"

Масштаб 1:25000

ПРИЛОЖЕНИЕ 1

Перечень особо охраняемых объектов памятника природы «Студимильское болото»

Экосистемы, сообщества, объекты:
— низинное болото с редкими травяно-моховыми растительными сообществами;
— выходы родников.

Редкие виды растений:

Русское название	Латинское название	Статус
Дремлик болотный	*Epipactis palustris*	Бр
Дудник болотный	*Angelica palustris*	Бр
Пальчатокоренник мясо-красный	*Dactylorhiza incarnata*	Бр

Редкие виды животных:

Рыбы

Русское название	Латинское название	Статус
Русская быстрянка	*Alburnoides bipunctatus rossicus*	РФ, Бр

Птицы

Русское название	Латинское название	Статус
Коростель	*Crex crex*	МСОП
Садовая овсянка	*Emberiza hortulana*	р

Примечание. Статус вида: РФ — внесен в Красную книгу Российской Федерации, Бр — в Красную книгу Брянской области, МСОП — в список Международного союза охраны природы, р — редкий вид без охранного статуса.

ПРИЛОЖЕНИЕ 2

Основные черты природы памятника природы «Студимильское болото»

Рельеф. Низменный: заболоченная пойма р. Усожа с абсолютными высотами 180,0—180,2 м.
Почвы. Болотные низинные иловато-торфяные.
Гидрология. Верховья р. Усожа (левый приток р. Нерусса). Протяженность реки в пределах памятника природы около 5,5 км, ширина — 1,5—2 м, глубина — 0,3—0,5 м, вода мутная. Берега твердые, поросшие ивняком или тростником. Низовья и устье ручья Кубань (левый приток р. Усожа). Протяженность ручья в пределах памятника природы около 600 м, ширина около 1 м, глубина 0,3—0,5 м, вода прозрачная. Низинное болото обводнено за счет питания родниками.
Растительный покров. Древесные, кустарниковые и травяно-моховые болота. Преобладают открытые травяно-моховые болота с вкраплениями заболоченных ивняков и черноольшаников. По окраинам и на осушенных участках распространены луга и пастбища. Древостой образуют ольха черная и ива пятитычинковая. Из кустарников — ива серая и ива трехтычинковая. В травостое доминируют тростник, рогоз широколистный, осока вздутая, осока двухтычинковая, вахта трехлистная, хвощ приречный и др. Напочвенный покров образуют гипновые мхи.
Животное население. На территории памятника природы отмечены:

Рыбы

Русское название	Латинское название	Примечание
Русская быстрянка	*Alburnoides bipunctatus rossicus*	РФ, Бр

Птицы

Русское название	Латинское название	Примечание
Белый аист	*Ciconia ciconia*	
Кряква	*Anas platyrhynchos*	
Болотный лунь	*Circus aeruginosus*	
Коростель	*Crex crex*	
Бекас	*Gallinago gallinago*	
Кукушка	*Cuculus canorus*	
Желтая трясогузка	*Motacilla flava*	
Желтоголовая трясогузка	*Motacilla citreola*	
Обыкновенный жулан	*Lanius collurio*	
Ворон	*Corvus corax*	
Камышевка-барсучок	*Acrocephalus schoenobaenus*	
Садовая славка	*Sylvia borin*	
Серая славка	*Sylvia communis*	
Славка-завирушка	*Sylvia curruca*	
Пеночка-теньковка	*Phylloscopus collybita*	

Русское название	Латинское название	Примечание
Луговой чекан	*Saxicola rubetra*	
Обыкновенный соловей	*Luscinia luscinia*	
Варакушка	*Luscinia svecica*	
Черноголовая гаичка	*Parus palustris*	
Обыкновенная овсянка	*Emberiza citrinella*	
Тростниковая овсянка	*Emberiza shoeniclus*	
Садовая овсянка	*Emberiza hortulana*	

Млекопитающие

Русское название	Латинское название	Примечание
Норка американская	*Mustela (Neovison) vison*	
Заяц-русак	*Lepus europaeus*	
Бобр европейский	*Castor fiber*	
Полевка водяная	*Arvicola terrestris*	
Кабан	*Sus scrofa*	
Косуля европейская	*Capreolus capreolus*	

Исп. Государственный природный биосферный заповедник «Брянский лес»

ПРИЛОЖЕНИЕ 3

Состояние памятника природы «Студимильское болото» и меры по улучшению охраны (по данным на 2006 год)

Оценка состояния: хорошее, удовлетворительное, неудовлетворительное.

Негативные факторы:
— в юго-западной части болото осушено сетью открытых мелиоративных каналов;
— низовые пожары от палов травы, уничтожающие кустарниковую и древесную растительность;

Рекомендации:
— наблюдение за гидрологическим режимом р. Усожа;
— запрет неконтролируемых палов травы;
— обозначение границ памятника природы информационными аншлагами (не менее 3 шт.).

Авторы рекомендаций (Ф., и., о. исполнителей, организация, год):
Федотов Ю. П., Ситникова Е. Ф., Кайгородова Е. Ю;
государственный природный биосферный заповедник «Брянский лес»; 2006 г.

ПРИЛОЖЕНИЕ 12
к постановлению администрации
Брянской области
от 24 октября 2008 г. № 996

ПОЛОЖЕНИЕ О ПАМЯТНИКЕ ПРИРОДЫ «СТУДИМИЛЬСКОЕ БОЛОТО»

1. Общие положения

1.1. Настоящее Положение о памятнике природы областного значения **«Студимильское болото»** (далее по тексту — «Памятник природы») разработано в соответствии с Федеральным законом от 14 марта 1995 г. № 33-ФЗ «Об особо охраняемых природных территориях», Законом Брянской области от 30 декабря 2005 № 121-З «Об особо охраняемых природных территориях Брянской области» и «Примерными положениями о государственных природных заказниках и памятниках природы», утвержденных Приказом Министерства охраны окружающей среды и природных ресурсов Российской Федерации от 16 января 1996 г. № 20.

1.2. Памятник природы образован с целью сохранения в естественном состоянии участка долины реки Усожа с низинным болотом и выходами родников, поддерживающих гидрологический режим р. Усожа; сохранения места произрастания 3 видов растений, внесенных в Красную книгу Брянской области (дремлик болотный, дудник болотный, пальчатокоренник мясо-красный); места обитания 1 вида животных, внесенного в Красные книги Российской Федерации и Брянской области (русская быстрянка); места обитания 2 редких видов животных без охранного статуса (коростель, садовая овсянка).

1.3. Памятник природы образован без ограничения срока действия.

1.4. Образование Памятника природы не влечет за собой изъятия занимаемого им земельного участка у землепользователей.

1.5. Памятник природы находится в ведении уполномоченного исполнительного органа государственной власти Брянской области, осуществляющего государственное управление особо охраняемыми природными территориями областного значения.

1.6. Памятник природы имеет площадь 230 га и расположен в Комаричском районе, в 12 км к юго-востоку от районного центра п.г.т. Комаричи, между н.п. Хлебтово, Кубань и Литиж в долине р. Усожа. Памятник природы занимает участок долины р. Усожа от юго-западных окраин д. Хлебтово до моста ж/д Навля — Льгов.

Граница Памятника природы проходит между указанными населенными пунктами: по правому борту долины проходит по бровке склона коренного берега; по левому борту — по границе поймы р. Усожа.

2. Режим охраны территории Памятника природы

2.1. На территории Памятника природы запрещается:
- осушительная мелиорация и изменение гидрологического режима р. Усожа на участке Памятника природы;
- рубка древесной и кустарниковой растительности;
- распашка склонов и поймы;
- устройство летних лагерей для скота;
- неконтролируемые палы травы.

2.2. На территории Памятника природы разрешается:
- сенокошение;
- выпас скота;
- любительская рыбная ловля;
- проведение научных исследований и мероприятий, направленных на поддержание биологического разнообразия;
- другие виды деятельности, не наносящие вред природным комплексам и объектам Памятника природы.

2.3. Памятник природы обозначается на местности предупредительными и информационными знаками по периметру его границы. Расходы на изготовление и установку предупредительных и информационных знаков финансируется за счет средств областного бюджета, а также за счет других, не запрещенных законом источников.

2.4. На Памятник природы составляется индивидуальный паспорт, который утверждается администрацией Брянской области. В паспорте указываются: наименование и подчинение Памятника природы, местонахождение, описание границ, площадь, режим особой охраны, допустимые виды деятельности, наименование юридический и физических лиц осуществляющих охрану, а также государственных органов осуществляющих контроль над соблюдением режима особой охраны территории Памятника природы. К индивидуальному паспорту прилагаются карты расположения территории и границ Памятника природы.

2.5. Собственники, владельцы, пользователи и арендаторы земельных участков, расположенных в границах Памятника природы должны иметь копии паспорта Памятника природы, или копии настоящего Положения о Памятнике природы на период составления и утверждения индивидуального паспорта.

2.6. Собственники, владельцы, пользователи и арендаторы земельных участков, расположенных в границах Памятника природы, а также иные физические и юридические лица обязаны соблюдать установленный в Памятнике природы режим особой охраны, и несут за его нарушения административную, уголовную и иную установленную законом ответственность.

2.7. Памятник природы в обязательном порядке учитывается при разработке планов и перспектив экономического и социального развития, территориальных комплексных схем, схем землеустройства и районной планировки, а также лесоустроительной документации.

3. Контроль над соблюдением режима особой охраны Памятника природы

3.1. Контроль над соблюдением установленного режима охраны Памятника природы осуществляется уполномоченным государственным органом Брянской области по управлению особо охраняемыми природными территориями областного значения и иными специально уполномоченными на то государственными органами Российской Федерации и Брянской области.

ПРИЛОЖЕНИЕ 13
к постановлению администрации
Брянской области
от 24 октября 2008 г. № 996

ПАСПОРТ
на памятник природы областного значения

«МЕЛОВИЦКИЕ СКЛОНЫ»

Нормативная правовая основа функционирования:

— Постановление администрации Комаричского района Брянской области от 21.11.2005 г. № 555 «Об организации памятников природы «Урочище Печное» и «Меловицкие склоны» в Комаричском районе»;

— Постановление Брянской областной Думы от 30.03.2006 г. № 4—600 «О согласовании схемы развития и размещения особо охраняемых природных территорий Брянской области»;

— Постановление администрации Брянской области от 30.06.2006 г. № 412 «О схеме развития и размещения особо охраняемых природных территорий в Брянской области»;

— Решение (Постановление), утверждающее данный паспорт памятника природы.

Год организации — 2005 г.

Площадь — 190 га.

Местонахождение: Брянская область, Комаричский район, в 18 км к юго-западу от райцентра Комаричи и 2 км к северу от с. Асовица (карта 1).

Территория и границы. Памятник природы занимает правобережные коренные склоны долины р. Усожа и ее пойму между населенными пунктами Мартыновка и Живой Ключ. Граница памятника природы проходит:

на юго-западе — от моста на дороге между н.п. Асовица и Мостечня по левому берегу р. Усожа (включая 30 м прибрежную полосу) вниз по течению реки до урочища Пьяново (1 км на юго-восток от д. Мартыновка), далее на противоположный берег реки и вверх по склону до полевой дороги в урочище Пьяново;

на севере и северо-востоке — от урочища Пьяново по полевой дороге в сторону д. Мостечня до соединения с полевой дорогой, идущей в пойму р. Усожа, далее по бровке склона долины р. Усожа и опушке лесонасаждений до пересечения с дорогой Асовица—Мостечня, далее по дороге до моста через р. Усожа (карта 2, 3).

Географические координаты: 52,3538° с.ш., 34,5444° в.д. (центр);
52,34778° — 52,35972° с.ш., 34,52889° — 34,55972° в.д. (крайних точек).

Расположен на землях: СПК «Асовицкий» и СПК «Степновский».

Краткая характеристика. Участок долины малой реки с редкими лесостепными сообществами на крутых коренных склонах.

Природоохранное значение.

Ботаническое:

— уникальные лесостепные и степные сообщества меловых склонов;

— место произрастания 8 видов растений, внесенных в Красную книгу Брянской области: астра ромашковая, вишня кустарниковая, ветреница лесная, грудница обыкновенная, дудник болотный, ирис безлистный, козелец пурпурный, лен желтый.

Зоологическое:

— место обитания 2 видов животных, внесенных в Красные книги Российской Федерации и Брянской области: русская быстрянка, черный аист (кормовые угодья);

— место обитания 3 видов животных, внесенных в список МСОП: калинка, бычок песончик, коростель.

Гидрологическое — участок реки Усожа.

Ресурсное — место массового произрастания лекарственных растений: шалфей луговой.

Режим территории.

Запрещенные виды деятельности:

— добыча полезных ископаемых;
— распашка склонов и поймы;
— осушение болот и поймы;
— все виды рубок дубовых насаждений;
— посадка лесных культур на луговых и степных участках;
— выжигание травяной растительности;
— строительство жилых и производственных помещений;
— устройство летних лагерей для скота;
— применение и хранение пестицидов и минеральных удобрений;
— засорение территории бытовыми и производственными отходами.

Разрешенные виды деятельности:

— сенокошение;
— выпас скота;
— любительская рыбная ловля;
— проведение научных исследований и мероприятий, направленных на поддержание биологического разнообразия;
— другие виды деятельности, не наносящие вред природным комплексам и объектам памятника природы.

Охрану осуществляют:

— Управление по охране, контролю и регулированию объектов животного мира и водных биологических ресурсов Брянской области, адрес: 241050, г. Брянск, ул. Горького, 58;

— и др. специально уполномоченные государственные органы в области охраны объектов животного и растительного мира и среды их обитания.

Памятник природы взят на учет:

— Комитетом природопользования и охраны окружающей среды, лицензирования отдельных видов деятельности Брянской области, адрес: 241050, г. Брянск, пл. К. Маркса, 2;

— Администрацией Комаричского района Брянской области, адрес: 242400, п.г.т. Комаричи, ул. Советская, 21.

Приложение 1. Перечень особо охраняемых объектов памятника природы.
Приложение 2. Основные черты природы памятника природы.
Приложение 3. Состояние и меры по улучшению охраны памятника природы.

Паспорт составлен (Ф., и., о. исполнителей, организация, год):
Кругликов С. А., Федотов Ю. П.;
государственный природный биосферный заповедник «Брянский лес», 2006 г.

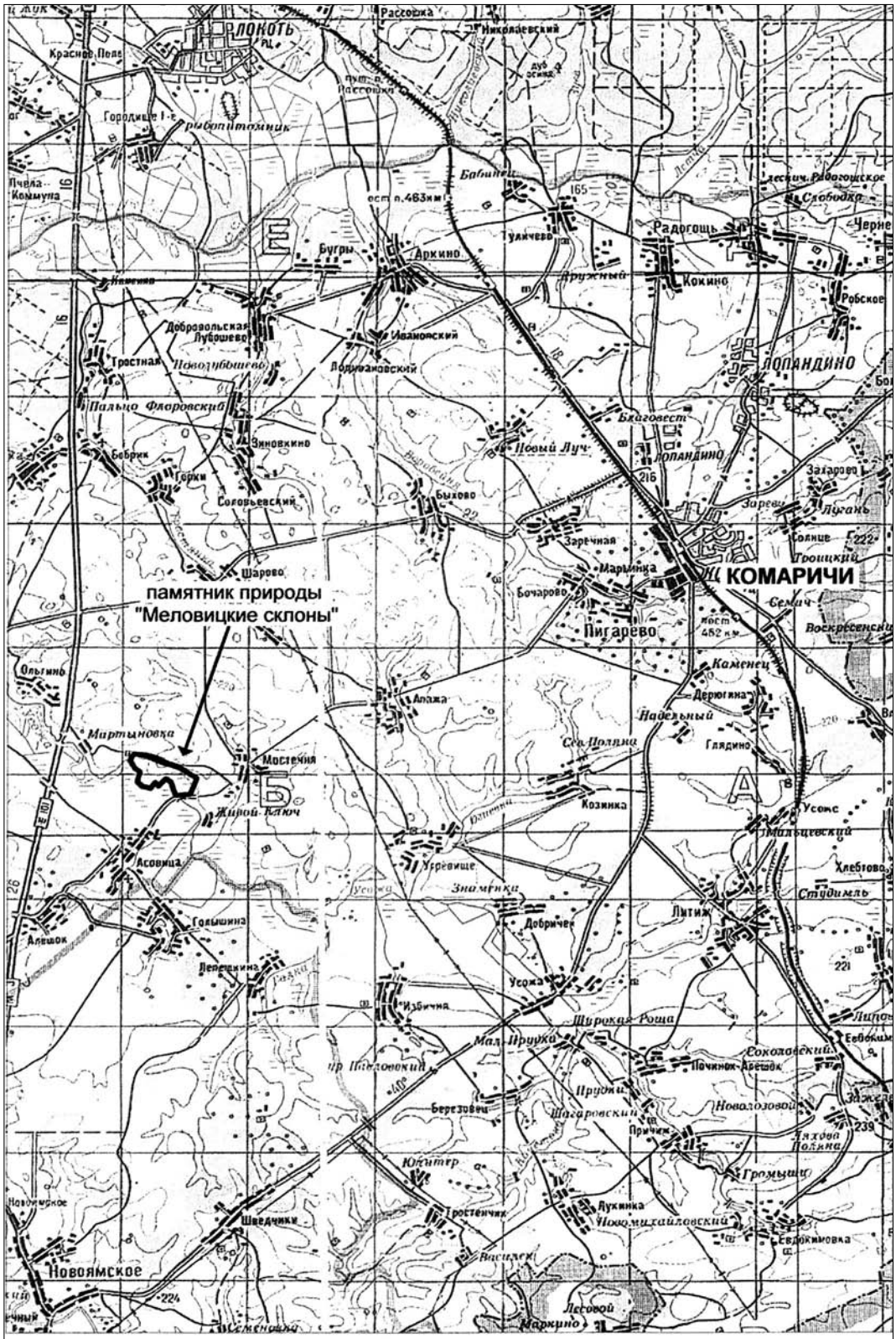
памятник природы
"Меловицкие склоны"
КОМАРИЧИ
ЛОКОТЬ
Новоямское
Пигарево
Лопандино
Радогощь
Аркино
Бугры
Шарово
Мартыновка
Ольшино
Асовица
Алешок
Перешкина
Голышина
Шведчики
Трестенчик
Лукинка
Новомихайловский
Евдокимовка
Маркино
Лесовой
Литиж
Студимель
Усожа
Добричев
Козинка
Глядино
Надельный
Каменец
Дерюгина
Бочарово
Заречная
Марьинка
Быхово
Соловьевский
Горки
Бобрик
Зиновкино
Пальцо Флоровский
Тростная
Добровольская
Лубошево
Новодубшево
Иваньковский
Кокино
Робское
Благовест
Новый Луч
Лугань
Троицкий
Воскресенский
Семич
Каменец
Дерюгина
Надельный
Глядино
Усожа
Мальцевский
Хлебтово
Студимель
Литиж
Добричев
Козинка
Угревище
Знаменки
Асовица
Алешок
Голышина
Перешкина
Избичня
Широкая Роща
Мал. Прудка
Соколовский
Починок-Алешок
Пруды
Шагаровский
Новозлозовой
Причиж
Тяхова Полина
Громыщи
Березовец
Юхнитер
Трестенчик
Лукинка
Новомихайловский
Евдокимовка
Васильки
Маркино
Лесовой
Шагаровский
Мал. Прудка
Ширкая Роща
Избичня
Усожа
Добричев
Козинка
Угревище
Знаменки
Асовица
Алешок
Голышина
Перешкина
Мартыновка
Ольшино
Шарово
Соловьевский
Горки
Бобрик
Зиновкино
Пальцо Флоровский
Тростная
Добровольская
Лубошево
Новодубшево
Иваньковский
Аркино
Бугры
Кокино
Робское
Радогощь
Благовест
Новый Луч
Лопандино
Лугань
Троицкий
Воскресенский
Семич
Каменец
Дерюгина
Надельный
Глядино
Бочарово
Заречная
Марьинка
Быхово
Пигарево
Аркино
Бугры
Кокино
Радогощь
Лопандино
Комарничи
Локоть
Рассовка
Николаевский
Городище I-е
Рыбпитомник
Пчела
Коммуна
Красное Поле
Бабинец
Уличево
Дружный
Слобода
Ивановский
Добровольская
Лубошево
Тростная
Новодубшево
Пальцо Флоровский
Бобрик
Зиновкино
Горки
Соловьевский
Быхово
Шарово
Заречная
Марьинка
Бочарово
Пигарево
Каменец
Дерюгина
Надельный
Глядино
Усожа
Мальцевский
Хлебтово
Студимель
Литиж
Добричев
Козинка
Угревище
Знаменки
Асовица
Алешок
Голышина
Перешкина
Избичня
Широкая Роща
Мал. Прудка
Соколовский
Починок-Алешок
Пруды
Шагаровский
Новозлозовой
Причиж
Тяхова Полина
Громыщи
Березовец
Юхнитер
Трестенчик
Лукинка
Новомихайловский
Евдокимовка
Васильки
Маркино
Лесовой

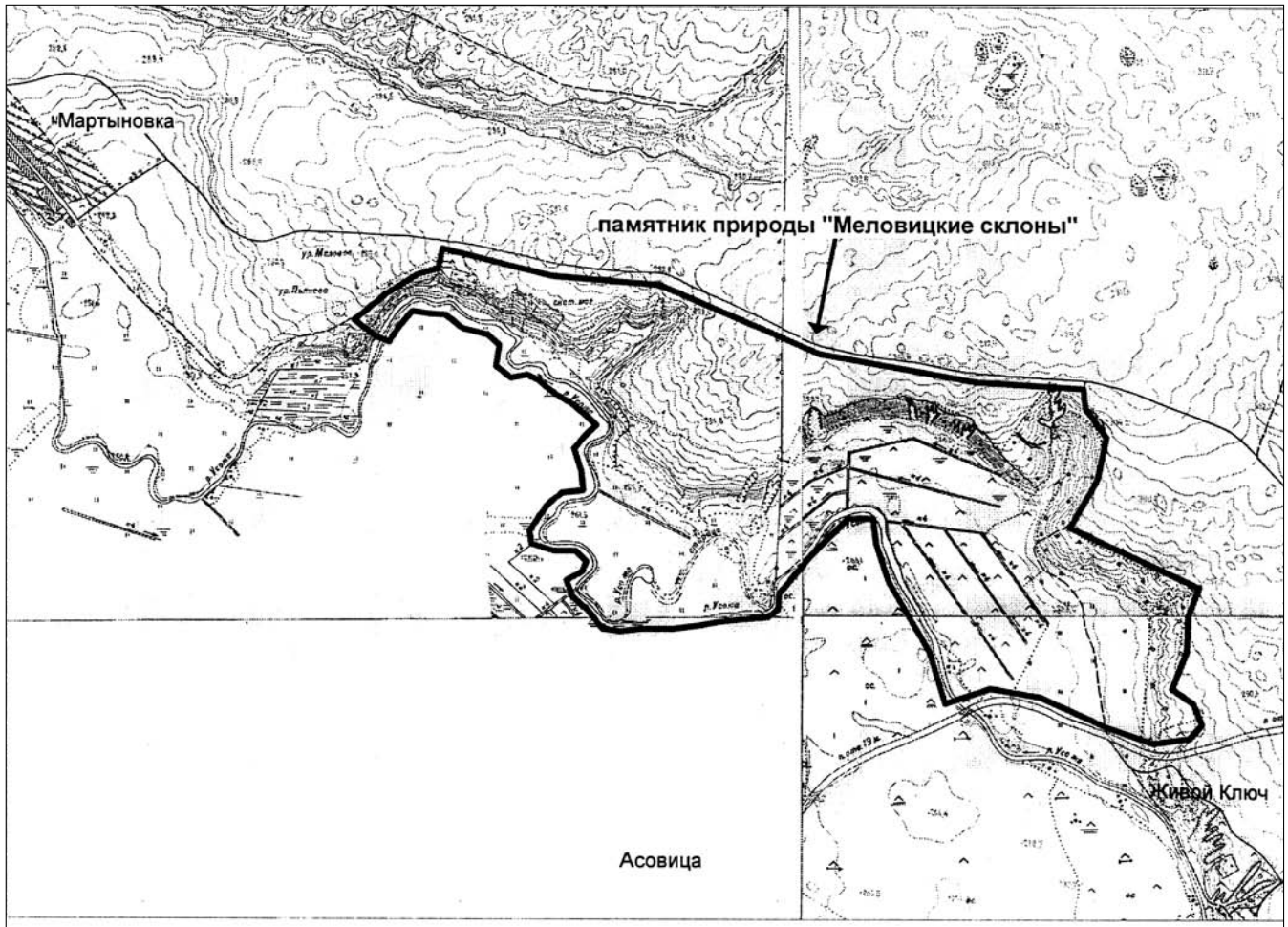

Карта 2. Территория и граница памятника природы "Меловицкие склоны"

Масштаб 1:250000

Перечень особо охраняемых объектов памятника природы «Меловицкие склоны»

Экосистемы, сообщества, объекты:

— уникальные для Брянской области степные растительные сообщества меловых склонов с многочисленной популяцией вишни кустарниковой;

— участок р. Усожа.

Редкие виды растений:

Русское название	Латинское название	Статус
Астра ромашковая	*Aster amellus*	Бр
Ветреница лесная	*Anemone sylvestris*	Бр
Вишня кустарниковая	*Cerasus fruticosa*	Бр
Грудница обыкновенная	*Galatella linosyris*	Бр
Дудник болотный	*Angelica palustris*	Бр
Касатик безлистный	*Iris aphylla*	Бр
Козелец пурпурный	*Scorzonera purpurea*	Бр
Лен желтый	*Linum flavum*	Бр

Редкие виды животных:

Русское название	Латинское название	Статус
Русская быстрянка	*Alburnoides bipunctatus rossicus*	РФ, Бр
Калинка, бобырец	*Leuciscus borysthenicus*	МСОП
Бычок-песочник	*Neogobius fluviatilis*	МСОП
Черный аист	*Ciconia nigra*	РФ, Бр
Коростель	*Crex crex*	МСОП

Примечание. Статус: РФ — вид включен в Красную книгу Российской Федерации; Бр — вид включен в Красную книгу Брянской области, МСОП — вид включен в список Международного Союза Охраны Природы.

Основные черты природы памятника природы «Меловицкие склоны»

Рельеф. Высокая правобережная часть долины р. Усожи с крутыми склонами южной и юго-западной экспозиций. Низкая пойма реки. Бровка склона долины поднята над поймой на 30—35 м. Абсолютные высоты 163—200 м.

Почвы. Серые лесные и карбонатные. По склону обнажаются коренные породы: мергель и мел, перекрытые лессом и лессовидными суглинками.

Гидрология. Участок среднего течения р. Усожа, протяженностью в пределах памятника природы около 3 км. Ширина реки — 5—6 м, глубина — 1,0—1,5 м (на ямах до 2 м), вода прозрачная, течение быстрое. Берега низкие, поросшие кустарником. Пойма заболочена.

Растительный покров. Лугово-степные сообщества, редколесные дубравы, заболоченные луга, травяные болота, ивняки и черноолынаники.

Крутые склоны заняты лугово-степной растительностью с участками дубовых редколесий. На отдельных участках встречаются заросли вишни кустарниковой. В травостое остепненных сообществ обычны василистник малый, венечник ветвистый, гладыш широколистный, горичник олений, девясил шершавый, земляника зеленоцветковая, златогоричник эльзасский, касатик безлистный, кострец береговой, пиретрум щитковый, подмаренник весенний, синеголовник плосколистный, ракитник русский, спаржа лекарственная, шалфей луговой, шалфей мутовчатый и др. Пологие склоны покрывают березняки и искусственные посадки сосны. В пойме реки — заболоченные луга, травяные болота, ивняки и черноолыпаники.

Животное население. На территории памятника природы отмечены:

Рыбы

Русское название	Латинское название	Примечание
Русская быстрянка	*Alburnoides bipunctatus rossicus*	
Бычок-песочник	*Neogobius fluviatilis*	
Калинка, бобырец	*Leuciscus borysthenicus*	

Птицы

Русское название	Латинское название	Примечание
Черный аист	*Ciconia nigra*	Кормовые угодья
Кряква	*Anas platyrhynchos*	
Луговой лунь	*Circus pygargus*	
Болотный лунь	*Circus aeruginosus*	
Обыкновенный канюк	*Buteo buteo*	
Перепел	*Coturnix coturnix*	
Ушастая сова	*Asia otus*	

Исп. Государственный природный биосферный заповедник «Брянский лес»

ПРИЛОЖЕНИЕ 3

Состояние памятника природы «Меловицкие склоны» и меры по улучшению охраны (по данным на 2006 год)

Оценка состояния: хорошее, удовлетворительное, неудовлетворительное

Негативные факторы:
— низовые пожары от палов травы.

Рекомендации:
— запрет неконтролируемых палов травы;
— противопожарная опашка территории по границе памятника природы;
— обозначение границ памятника природы информационными аншлагами (не менее 2 шт.);

Авторы рекомендаций:
Кругликов С. А., Федотов Ю. П.;
государственный природный биосферный заповедник «Брянский лес», 2006 г.

ПРИЛОЖЕНИЕ 14
к постановлению администрации
Брянской области
от 24 октября 2008 г. № 996

ПОЛОЖЕНИЕ О ПАМЯТНИКЕ ПРИРОДЫ «МЕЛОВИЦКИЕ СКЛОНЫ»

1. Общие положения

1.1. Настоящее Положение о памятнике природы областного значения **«Меловицкие склоны»** (далее по тексту — «Памятник природы») разработано в соответствии с Федеральным законом от 14 марта 1995 г. № 33-ФЗ «Об особо охраняемых природных территориях», Законом Брянской области от 30 декабря 2005 № 121-З «Об особо охраняемых природных территориях Брянской области» и «Примерными положениями о государственных природных заказниках и памятниках природы», утвержденных Приказом Министерства охраны окружающей среды и природных ресурсов Российской Федерации от 16 января 1996 г. № 20.

1.2. Памятник природы образован с целью сохранения уникального ботанического объекта: лесостепных и степных растительных сообществ меловых склонов на участке среднего течения реки Усожа; сохранения места произрастания 8 видов растений, внесенных в Красную книгу Брянской области (астра ромашковая, вишня кустарниковая, ветреница лесная, грудница обыкновенная, дудник болотный, ирис безлистный, козелец пурпурный, лен желтый); места обитания 2 видов животных, внесенных в Красные книги Российской Федерации и Брянской области (русская быстрянка, черный аист); места обитания 3 видов животных, внесенных в список МСОП (калинка, бычок песочник, коростель).

1.3. Памятник природы образован без ограничения срока действия.

1.4. Образование Памятника природы не влечет за собой изъятия занимаемого им земельного участка у землепользователей.

1.5. Памятник природы находится в ведении уполномоченного исполнительного органа государственной власти Брянской области, осуществляющего государственное управление особо охраняемыми природными территориями областного значения.

1.6. Памятник природы имеет площадь 190 га и расположен в юго-западной части Комаричского района, между населенными пунктами Мартыновка и Живой Ключ, в долине р. Усожа.

Граница Памятника природы проходит: на юго-западе — от моста на дороге между н.п. Асовица и Мостечня по левому берегу р. Усожа (включая 30 м прибрежную полосу) вниз по течению реки до урочища Пьяново (1 км на юго-восток от д. Мартыновка), далее на противоположный берег реки и вверх по склону до полевой дороги в урочище Пьяново;

на севере и северо-востоке — от урочища Пьяново по полевой дороге в сторону д. Мостечня до соединения с полевой дорогой, идущей в пойму р. Усожа, далее по бровке склона долины р. Усожа и опушке лесонасаждений до пересечения с дорогой Асовица-Мостечня, далее по дороге до моста через р. Усожа.

2. Режим охраны территории Памятника природы

2.1. На территории Памятника природы запрещается:
— добыча полезных ископаемых;
— распашка склонов и поймы;
— осушение болот и поймы;
— все виды рубок дубовых насаждений;
— посадка лесных культур на луговых и степных участках;
— выжигание травяной растительности;
— строительство жилых и производственных помещений;
— устройство летних лагерей для скота;
— применение и хранение пестицидов и минеральных удобрений;
— засорение территории бытовыми и производственными отходами.

2.2. На территории Памятника природы разрешается:
— сенокошение;
— выпас скота;
— любительская рыбная ловля;
— проведение научных исследований и мероприятий, направленных на поддержание биологического разнообразия;
— другие виды деятельности, не наносящие вред природным комплексам и объектам Памятника природы.

2.3. Памятник природы обозначается на местности предупредительными и информационными знаками по периметру его границы. Расходы на изготовление и установку предупредительных и информационных знаков финансируется за счет средств областного бюджета, а также за счет других, не запрещенных законом источников.

2.4. На Памятник природы составляется индивидуальный паспорт, который утверждается администрацией Брянской области. В паспорте указываются: наименование и подчинение Памятника природы, местонахождение, описание границ, площадь, режим особой охраны, допустимые виды деятельности, наименование юридический и физических лиц осуществляющих охрану, а также государственных органов осуществляющих контроль над соблюдением режима особой охраны территории Памятника природы. К индивидуальному паспорту прилагаются карты расположения территории и границ Памятника природы.

2.5. Собственники, владельцы, пользователи и арендаторы земельных участков, расположенных в границах Памятника природы должны иметь копии паспорта Памятника природы, или копии настоящего Положения о Памятнике природы на период составления и утверждения индивидуального паспорта.

2.6. Собственники, владельцы, пользователи и арендаторы земельных участков, расположенных в границах Памятника природы, а также иные физические и юридические лица обязаны соблюдать установленный в Памятнике природы режим особой охраны, и несут за его нарушения административную, уголовную и иную установленную законом ответственность.

2.7. Памятник природы в обязательном порядке учитывается при разработке планов и перспектив экономического и социального развития, территориальных комплексных схем, схем землеустройства и районной планировки, а также лесоустроительной документации.

3. Контроль над соблюдением режима особой охраны Памятника природы

3.1. Контроль над соблюдением установленного режима охраны памятника природы осуществляется уполномоченным государственным органом Брянской области по управлению особо охраняемыми природными территориями областного значения и иными специально уполномоченными на то государственными органами Российской Федерации и Брянской области.

ПРИЛОЖЕНИЕ 15
к постановлению администрации
Брянской области
от 24 октября 2008 г. № 996

ПАСПОРТ
на памятник природы областного значения

«УРОЧИЩЕ ПЕЧНОЕ»

Нормативная правовая основа функционирования:

— Постановление администрации Комаричского района Брянской области от 21.11.2005 г. № 555 «Об организации памятников природы «Урочище Печное» и «Меловицкие склоны» в Комаричском районе»;

— Постановление Брянской областной Думы от 30.03.2006 г. № 4—600 «О согласовании схемы развития и размещения особо охраняемых природных территорий Брянской области»;

— Постановление администрации Брянской области от 30.06.2006 г. № 412 «О схеме развития и размещения особо охраняемых природных территорий в Брянской области»;

— Решение (Постановление), утверждающее данный паспорт памятника природы.

Год организации — 2005 г.

Площадь — 123 га.

Местонахождение: Брянская область, Комаричский район, 16 км к юго-западу от райцентра Комаричи, между н.п. Асовица, Угревище и Мостечня в долине р. Усожа (карта 1).

Территория и границы. Памятник природы занимает участок долины р. Усожа и примыкающий к долине справа лог Печной.

Граница памятника природы проходит:

на юге и юго-западе — от места впадения в р. Усожа ручья Галка по р. Усожа вниз по течению (включая русло), далее по старице реки до излучины старицы южнее урочища Мечта (бывший населенный пункт Мечта) совпадая на этом отрезке с административной границей Комаричского и Севского районов;

на северо-западе и востоке — от излучины старицы р. Усожа южнее урочища Мечта по опушке лесонасаждений вверх вдоль склона долины р. Усожа и лога Печной до верховий лога Печной; далее вниз по опушке лесонасаждений вдоль склона лога Печной и долины р. Усожа; далее по бровке склона долины р. Усожа (урочище Сосновский), далее на юг до места впадения ручья Галка в р. Усожа (карта 2).

Географические координаты: 52,3238° с.ш., 34,6019° в.д. (центр);

52,31222° — 52,33417° с.ш., 34,59056° — 34,6185° в.д. (крайние точки).

Расположен на землях: СПК им. Ленина.

Краткая характеристика. Уникальные лесостепные растительные сообщества на коренных склонах р. Усожа. Обнажения древних песчаников. Выходы родников. Участок заболоченной поймы.

Природоохранное значение.

Ботаническое:

— уникальные лесостепные растительные сообщества;

— место произрастания 1 вида растений, внесенного в Красные книги Российской Федерации и Брянской области: ковыль перистый;

— место произрастания 14 видов растений, внесенных в Красную книгу Брянской области: астра ромашковая, вишня степная, ветреница лесная, грудница обыкновенная, ирис безлистный, козелец пурпурный, лен желтый и др.

Зоологическое:

— место обитания 1 вида животных, внесенного в Красные книги Российской Федерации и Брянской области: черный аист;

— место обитания 2 видов животных, внесенных в Красную книгу Брянской области: луговой лунь, барсук.

Гидрологическое — место выхода родников, питающих р. Усожа.

Режим территории.

Запрещенные виды деятельности:

— добыча полезных ископаемых;
— распашка склонов и поймы;
— осушение болот и поймы;
— все виды рубок дубовых насаждений;
— посадка лесных культур на луговых и степных участках;
— выжигание травяной растительности;
— строительство жилых и производственных помещений;
— устройство летних лагерей для скота;
— применение и хранение пестицидов и минеральных удобрений;
— засорение территории бытовыми и производственными отходами.

Разрешенные виды деятельности:

— сенокошение;
— выпас скота;
— любительская рыбная ловля;
— проведение научных исследований и мероприятий, направленных на поддержание биологического разнообразия;
— другие виды деятельности, не наносящие вред природным комплексам и объектам памятника природы.

Охрану осуществляют:

— Управление по охране, контролю и регулированию объектов животного мира и водных биологических ресурсов Брянской области, адрес: 241050, г. Брянск, ул. Горького, 58;

— и др. специально уполномоченные государственные органы в области охраны объектов животного и растительного мира и среды их обитания.

Памятник природы взят на учет:

— Комитетом природопользования и охраны окружающей среды, лицензирования отдельных видов деятельности Брянской области, адрес: 241050, г. Брянск, пл. К. Маркса, 2;

— Администрацией Комаричского района Брянской области, адрес: 242400, п.г.т. Комаричи, ул. Советская, 21.

Приложение 1. Перечень особо охраняемых объектов памятника природы.
Приложение 2. Основные черты природы памятника природы.
Приложение 3. Состояние и меры по улучшению охраны памятника природы.

Паспорт составлен (Ф., и., о. исполнителей, организация, год):
Федотов Ю. П., Ситникова Е. Ф., Кругликов С. А.;
государственный природный биосферный заповедник «Брянский лес»;
2006 г.



Карта 1. Расположение памятника природы "Урочище Печное"

Масштаб 1:200000

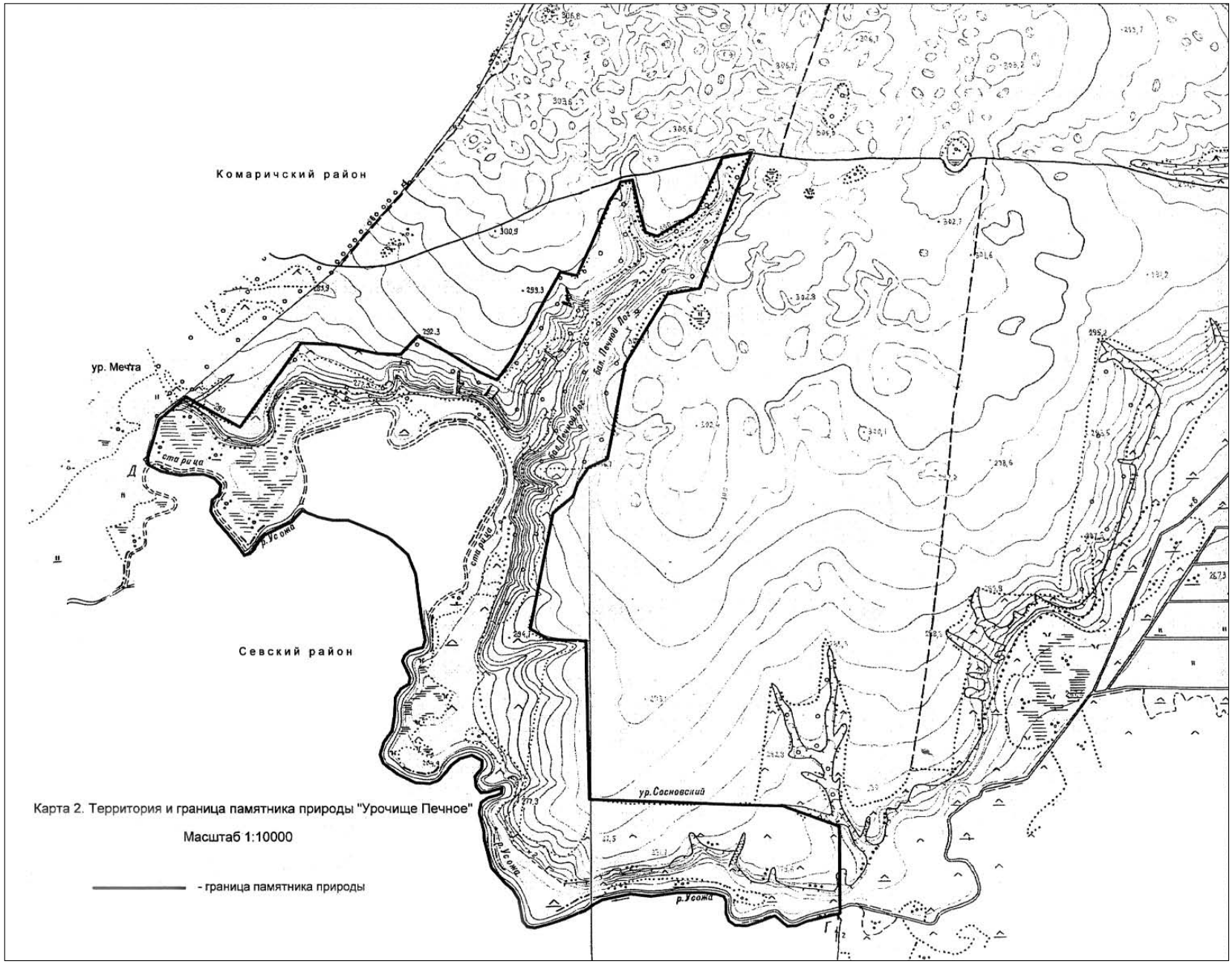

Карта 2. Территория и граница памятника природы "Урочище Печное"

Масштаб 1:10000

ПРИЛОЖЕНИЕ 1

Перечень особо охраняемых объектов памятника природы «Урочище Печное»

Экосистемы, сообщества, объекты: лесостепные растительные сообщества, заболоченная пойма реки Усожа, родники.

Редкие виды растений:

Русское название	Латинское название	Статус
Астра ромашковая	*Aster amellus*	Бр
Бубенчик лилиелистный	*Adenophora lilifolia*	Бр
Вишня кустарниковая	*Cerasus fruticosa*	Бр
Грудница обыкновенная	*Galatella linosyris*	Бр
Дудник болотный	*Angelica palustris*	Бр
Касатик безлистный	*Iris aphylla*	Бр
Ковыль перистый	*Stipa pennata*	РФ,Бр
Козелец пурпурный	*Scorzonera purpurea*	Бр
Лен желтый	*Linum flavum*	Бр
Наперстянка крупноцветковая	*Digitalis grandiflora*	Бр
Прострел раскрытый	*Pulsatilla patens*	Бр
Пузырник ломкий	*Cystopteris fragilis*	Бр
Тайник овальный	*Listera ovata*	Бр
Хвощ большой	*Equisetum telmateia*	Бр
Шалфей поникающий	*Salvia nutans*	Бр

Редкие виды животных:

Русское название	Латинское название	Статус
Черный аист	*Ciconia nigra*	РФ,Бр
Луговой лунь	*Circus pygargus*	Бр
Барсук	*Meles meles*	Бр
Хомяк обыкновенный	*Cricetus cricetus*	р

Примечание. Статус: РФ — вид включен в Красную книгу Российской Федерации; Бр — вид включен в Красную книгу Брянской области, р — редкий вид без охранного статуса.

ПРИЛОЖЕНИЕ 2

Основные черты природы памятника природы «Урочище Печное»

Рельеф. Высокая правобережная часть долины р. Усожи с крутым склоном южной и юго-западной экспозиций и логом, примыкающим по правому борту долины реки (протяженностью около 1 км). Заболоченный участок поймы реки. Вершина склона долины поднята над поймой на 25—30 м. Перепад высот лога от устья к вершине — около 40 м. Абсолютные высоты 164—204 м.

Почвы. Серые лесные и карбонатные. По склону обнажаются коренные породы: мергель, мел и песчаники, перекрытые лессом и лессовидными суглинками. Гидрология. Участок р. Усожа, протяженностью около 3 км и старица этой реки, протяженностью 1,5 км. В днище лога выходят на поверхность родники, образующие полноводный ручей, впадающий в старицу р. Усожа.

Растительный покров. Склоны долины и лога покрыты лиственным лесом из березы, осины, дуба, липы, клена и посадками сосны. В верхних частях склонов и на их крутых участках встречаются поляны с лугово-степной растительностью. В травостое этих сообществ представлены: венечник ветвистый, гладыш широколистный, золототысячник красивый, колокольчик болонский, коровяк черный, лапчатка белая, пиретрум щитковый, синеголовник плосколистный, скабиоза желтая, спаржа лекарственная, чистец прямой, чемерица черная, Черноголовка крупноцветковая, шалфей луговой и др.

Животное население. На территории памятника природы отмечены:

Русское название	Латинское название	Примечание
Живородящая ящерица	*Lacerta vivipara*	
Обыкновенный уж	*Natrix natrix*	
Черный аист	*Ciconia nigra*	
Кряква	*Anas platyrhynchos*	
Луговой лунь	*Circus pygargus*	
Болотный лунь	*Circus aeruginosus*	
Обыкновенный канюк	*Buteo buteo*	
Обыкновенная иволга	*Oriolus oriolus*	
Обыкновенный соловей	*Luscinia luscinia*	
Зяблик	*Fringilla coelebs*	
Обыкновенная чечевица	*Carpodacus erythrinus*	
Барсук	*Meles meles*	
Заяц-русак	*Lepus europaeus*	
Хомяк обыкновенный	*Cricetus cricetus*	
Косуля европейская	*Capreolus capreolus*	

Исп. Государственный природный биосферный заповедник «Брянский лес»

ПРИЛОЖЕНИЕ 3

Состояние памятника природы «Урочище Печное» и меры по улучшению охраны (по данным на 2006 год)

Оценка состояния: хорошее, удовлетворительное, неудовлетворительное
Негативные факторы:
— палы травы на прилегающей территории и низовые лесные пожары;
— зарастание степных участков липой и лещиной.
Рекомендации:
— противопожарная опашка территории по границе памятника природы;
— осветление степных полян за счет рубок подроста липы и лещины вдоль опушки лесного массива;
— обозначение границ памятника природы информационными аншлагами (не менее 3 шт.).
Авторы рекомендаций: Федотов Ю. П.
Государственный природный биосферный заповедник «Брянский лес», 2006 г.

ПРИЛОЖЕНИЕ 16
к постановлению администрации
Брянской области от 24 октября 2008 г. № 996

ПОЛОЖЕНИЕ О ПАМЯТНИКЕ ПРИРОДЫ «УРОЧИЩЕ ПЕЧНОЕ»

1. Общие положения

1.1. Настоящее Положение о памятнике природы областного значения **«Урочище Печное»** (далее по тексту — «Памятник природы») разработано в соответствии с Федеральным законом от 14 марта 1995 г. № 33-ФЗ «Об особо охраняемых природных территориях», Законом Брянской области от 30 декабря 2005 № 121-З «Об особо охраняемых природных территориях Брянской области» и «Примерными положениями о государственных природных заказниках и памятниках природы», утвержденных Приказом Министерства охраны окружающей среды и природных ресурсов Российской Федерации от 16 января 1996 г. № 20.

1.2. Памятник природы образован с целью сохранения уникального лесостепного природного комплекса: места выхода родников, питающих р. Усожа; места произрастания 1 вида растений, внесенного в Красные книги Российской Федерации и Брянской области (ковыль перистый); места произрастания 14 видов растений, внесенных в Красную книгу Брянской области (астра ромашковая, вишня степная, ветреница лесная, грудница обыкновенная, ирис безлистный, козелец пурпурный, лен желтый и др.); места обитания 1 вида животных, внесенного в Красные книги Российской Федерации и Брянской области (черный аист); места обитания 2 видов животных, внесенных в Красную книгу Брянской области (луговой лунь, барсук).

1.3. Памятник природы образован без ограничения срока действия.

1.4. Образование Памятника природы не влечет за собой изъятия занимаемого им земельного участка у землепользователей.

1.5. Памятник природы находится в ведении уполномоченного исполнительного органа государственной власти Брянской области, осуществляющего государственное управление особо охраняемыми природными территориями областного значения.

1.6. Памятник природы общей площадью 123 га расположен в юго-западной части Комаричского района, между н.п. Асовица, Угревище и Мостечня в долине р. Усожа. Граница Памятника природы проходит:

на юге и юго-западе — от места впадения в р. Усожа ручья Галка по р. Усожа вниз по течению (включая русло), далее по старице реки до излучины старицы южнее урочища Мечта (бывший населенный пункт Мечта) совпадая на этом отрезке с административной границей Комаричского и Севского районов;

на северо-западе и востоке — от излучины старицы р. Усожа южнее урочища Мечта по опушке лесонасаждений вверх вдоль склона долины р. Усожа и лога Печной до верховий лога Печной; далее вниз по опушке лесонасаждений вдоль склона лога Печной и долины р. Усожа; далее по бровке склона долины р. Усожа (урочище Сосновский), далее на юг до места впадения ручья Галка в р. Усожа.

2. Режим охраны территории Памятника природы

2.1. На территории Памятника природы запрещается:
— добыча полезных ископаемых;
— распашка склонов и поймы;
— осушение болот и поймы;
— все виды рубок дубовых насаждений;
— посадка лесных культур на луговых и степных участках;
— выжигание травяной растительности;
— строительство жилых и производственных помещений;
— устройство летних лагерей для скота;
— применение и хранение пестицидов и минеральных удобрений;
— засорение территории бытовыми и производственными отходами.

2.2. На территории Памятника природы разрешается:
— сенокошение;
— выпас скота;
— любительская рыбная ловля;
— проведение научных исследований и мероприятий, направленных на поддержание биологического разнообразия;
— другие виды деятельности, не наносящие вред природным комплексам и объектам Памятника природы.

2.3. Памятник природы обозначается на местности предупредительными и информационными знаками по периметру его границы. Расходы на изготовление и установку предупредительных и информационных знаков финансируется за счет средств областного и местного бюджетов, а также за счет других, не запрещенных законом источников.

2.4. На Памятник природы составляется индивидуальный паспорт, который утверждается администрацией Брянской области. В паспорте указываются: наименование и подчинение Памятника природы, местонахождение, описание границ, площадь, режим особой охраны, допустимые виды деятельности, наименование юридический и физических лиц осуществляющих охрану, а также государственных органов осуществляющих контроль над соблюдением режима особой охраны территории Памятника природы. К индивидуальному паспорту прилагаются карты расположения территории и границ Памятника природы.

2.5. Собственники, владельцы, пользователи и арендаторы земельных участков, расположенных в границах Памятника природы должны иметь копии паспорта Памятника природы, или копии настоящего Положения о Памятнике природы на период составления и утверждения индивидуального паспорта.

2.6. Собственники, владельцы, пользователи и арендаторы земельных участков, расположенных в границах памятника природы, а также иные физические и юридические лица обязаны соблюдать установленный в Памятнике природы режим особой охраны, и несут за его нарушения административную, уголовную и иную установленную законом ответственность.

2.7. Памятник природы в обязательном порядке учитывается при разработке планов и перспектив экономического и социального развития, территориальных комплексных схем, схем землеустройства и районной планировки, а также лесоустроительной документации.

3. Контроль над соблюдением режима особой охраны памятника природы.

3.1. Контроль над соблюдением установленного режима охраны памятника природы осуществляется уполномоченным государственным органом Брянской области по управлению особо охраняемыми природными территориями областного значения и иными специально уполномоченными на то государственными органами Российской Федерации и Брянской области.

ПРИЛОЖЕНИЕ 17
к постановлению администрации
Брянской области от 24 октября 2008 г. № 996

ПАСПОРТ
на памятник природы областного значения

«ПЕТРОВСКОЕ БОЛОТО»

— Решение малого Решение Малого совета Брянского областного совета народных депутатов от 02.04.1992 г. № 54 «Об утверждении перечня участков особо ценных продуктивных земель, земель природоохранного назначения, природно-заповедного, оздоровительного, рекреационного, историко-культурного назначения и других особо охраняемых территорий, изъятие которых для иных надобностей не допускается или ограничивается»;

— Постановление Брянской областной Думы от 30.03.2006 г. № 4—600 «О согласовании схемы развития и размещения особо охраняемых природных территорий Брянской области»;

— Постановление администрации Брянской области от 30.06.2006 г. № 412 «О схеме развития и размещения особо охраняемых природных территорий в Брянской области»;

— Решение (Постановление), утверждающее данный паспорт памятника природы.

Год организации — 1992 г.

Площадь — 193 га.

Местонахождение: Брянская область, Мглинский район, 27 км к северу от райцентра г. Мглин, 1,5 км к северо-востоку от д. Васильевка, 4 км к северо-западу от с. Католино. (карта 1).

Территория и границы. Памятник природы расположен в пределах кварталов 37 и 38 Водославского участкового лесничества Мглинского лесничества (бывшего Верхнеипутьского лесничества Мглинского лесхоза) (карта 1).

Граница памятника природы проходит: от северного угла кв. 37 Водославского участкового лесничества (бывшего Верхнеипутьского лесничества) по просеке между кв. 37 и 35, 37 и 35 до северо-восточного угла кв. 38; далее по восточной и южной стороне кв. 38; далее по южной и юго-западной стороне кв. 37 до западного угла кв. 37; далее по просеке между кв. 36 и 37 до северного угла кв. 37 Водославского участкового лесничества Мглинского лесничества (бывшего Верхнеипутьского лесничества Мглинского лесхоза) (карта 2).

Географические координаты: 53,315391° с.ш., 32,788800° в.д. (центр);
53,308200° — 53,322583° с.ш.; 32,773606° — 32,803995° в.д. (крайние точки).

Расположен на землях: Мглинского лесничества.

Краткая характеристика. Верховое болото и прилегающий к болоту лес.

Природоохранное значение.

Ботаническое:

— место произрастания 2 видов растений, внесенных в Красную книгу Брянской области: любка двулистная, печеночница благородная.

Зоологическое:

— место обитания 1 вида животных, внесенного в Красные книги РФ и Брянской области: черный аист;

— место обитания 1 вида животных, внесенного в Красную книгу Брянской области: глухарь.

Гидрологическое — верховое болото питает водотоки бассейна р. Ипуть.

Ресурсное — место произрастания и сбора клюквы.

Режим территории.

Запрещенные виды деятельности:

— все виды осушительных мелиоративных работ и добыча торфа;
— все виды рубок леса в пределах болотной части памятника природы;
— все виды сплошных рубок леса в пределах суходольной части памятника природы;
— подсочка деревьев;
— применение пестицидов и минеральных удобрений;
— засорение территории, складирование и захоронение любых отходов.

Разрешенные виды деятельности:

— сбор ягод и грибов,
— сенокошение;
— экологический туризм;
— проведение научных исследований и мероприятий, направленных на поддержание биологического разнообразия;
— другие виды деятельности, не наносящие вреда природным комплексам и объектам памятника природы.

Охрану осуществляют:

— Управление по охране, контролю и регулированию использования объектов животного мира и водных биологических ресурсов Брянской области. 241050, г. Брянск, ул. Горького, 58.

— Мглинское лесничество Управления лесами Брянской области. 241050, г. Брянск, ул. Калинина, 34.

— и др. специально уполномоченные государственные органы в области охраны объектов животного и растительного мира и среды их обитания.

Памятник природы взят на учет:

— Комитетом природопользования и охраны окружающей среды, лицензирования отдельных видов деятельности Брянской области. 241050, г. Брянск, пл. К. Маркса, 2.

— Администрацией Мглинского района 243220, г. Мглин, Советская пл., 6.

Приложение 1. Перечень особо охраняемых объектов памятника природы.

Приложение 2. Основные черты природы памятника природы.

Приложение 3. Состояние и меры по улучшению охраны памятника природы.

Паспорт составлен (Ф., И., О. исполнителей, организация, год): Федотов Ю. П., Кругликов С. А.;
государственный природный биосферный заповедник «Брянский лес»; 2006 г.



Карта 1. Расположение памятника природы "Петровское болото"

Масштаб 1:200000

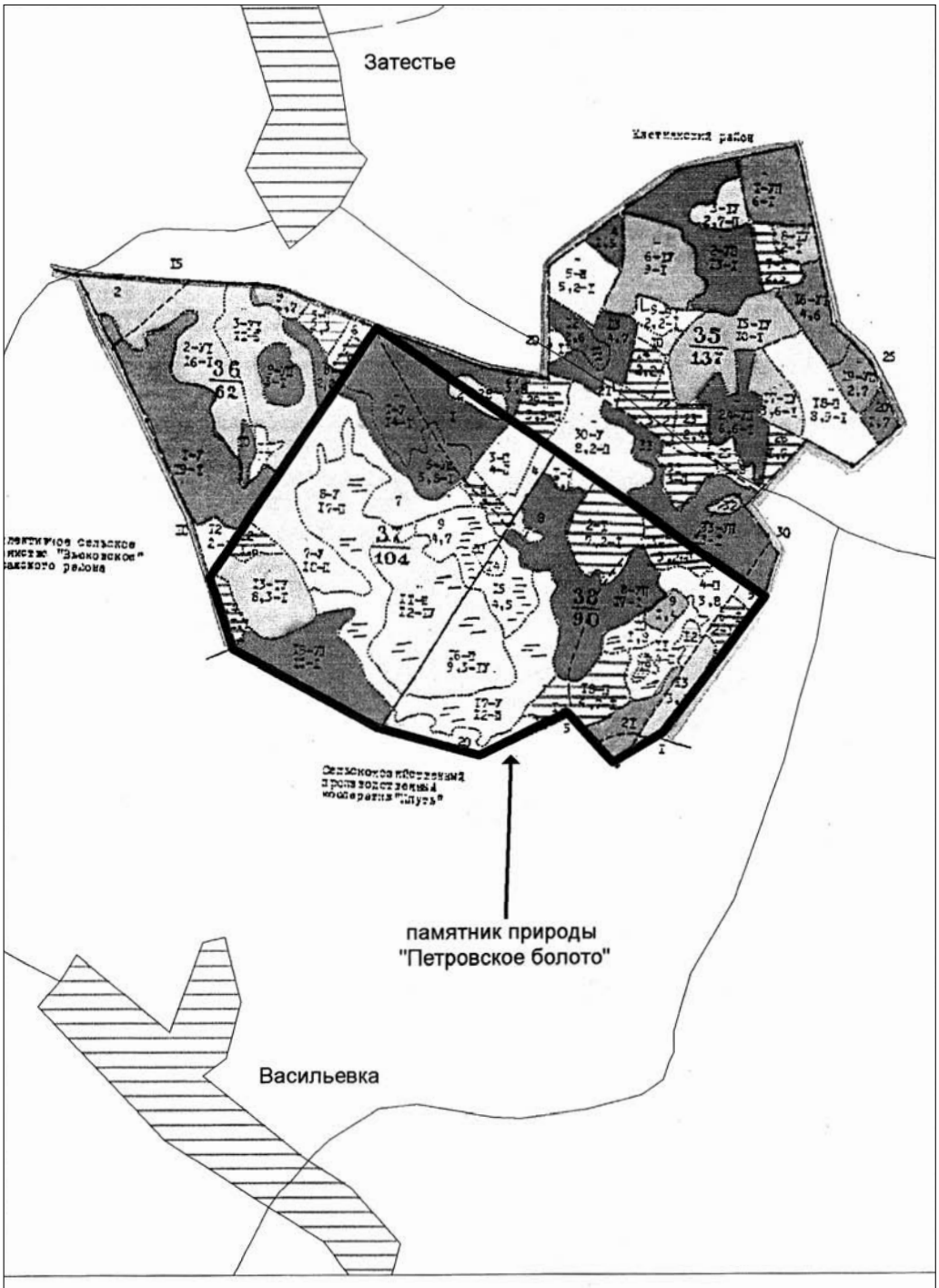

Карта 2. Территория и граница памятника природы "Петровское болото"

- граница памятника природы

Масштаб 1:25000

ПРИЛОЖЕНИЕ 1

Перечень особо охраняемых объектов памятника природы «Петровское болото»

Экосистемы, сообщества, объекты: редкий для области природный комплекс верховых сосново-сфагновых болот.

Редкие виды растений:

Русское название	Латинское название	Статус
Любка двулистная	*Platanthera bifolia*	Бр
Печеночница благородная	*Hepatica nobilis*	Бр

Редкие виды животных:

Русское название	Латинское название	Статус
Черный аист	*Ciconia nigra*	РФ, Бр
Глухарь	*Tetrao urogallus*	Бр

Примечание. Статус вида: РФ — внесен в Красную книгу Российской Федерации, Бр — в Красную книгу Брянской области.

ПРИЛОЖЕНИЕ 2

Основные черты природы памятника природы «Петровское болото»

Рельеф. Низменный и плоский с абсолютными высотами от 177 м до 179 м.
Почвы. Торфяные верхового типа на болоте и суглинистые дерново-подзолистые на суходоле.
Гидрология. Верховое болото площадью около 60 га.
Растительный покров. Сосново-багульниково-сфагновые и сосново-пушицево-сфагновые сообщества в центральной части массива и березово-тростниково-осоково-сфагновые сообщества на периферии болота. На болоте растут багульник, голубика, подбел, клюква, пушица влагалищная и др. Леса вокруг болота лиственные и смешанные, неморального состава. В древостое преобладают осина, береза, клен остролистный, ель и дуб. В кустарниковом ярусе — лещина, в травостое — копытень, звездчатка ланцетная, костяника, орляк и др. Здесь встречаются большие заросли печеночницы благородной.

Животное население. В памятнике природы отмечены:

Русское название	Латинское название	Примечание
Черный аист	*Ciconia nigra*	
Канюк	*Buteo buteo*	
Глухарь	*Tetrao urogallus*	
Черныш	*Tringa ochropus*	
Желна	*Dryocopus martius*	
Зяблик	*Fringilla coelebs*	

ПРИЛОЖЕНИЕ 3

Состояние памятника природы «Петровское болото» и меры по улучшению охраны (по данным на 2006 год)

Оценка состояния: хорошее, удовлетворительное, неудовлетворительное

Негативные факторы:
— сплошные рубки в лесах, непосредственно примыкающих к болотному массиву.

Рекомендации:
— запрет сплошных рубок в пределах памятника природы;
— обозначение границ памятника природы информационными аншлагами (не менее 5 шт.).

Авторы рекомендаций: Федотов Ю. П., Кругликов С. А.;
Государственный природный заповедник «Брянский лес»; 2006 г.

ПРИЛОЖЕНИЕ 18
к постановлению администрации
Брянской области
от 24 октября 2008 г. № 996

ПОЛОЖЕНИЕ О ПАМЯТНИКЕ ПРИРОДЫ «ПЕТРОВСКОЕ БОЛОТО»

1. Общие положения

1.1. Настоящее Положение о памятнике природы областного значения **«Петровское болото»** (далее по тексту — «Памятник природы») разработано в соответствии с Федеральным законом от 14 марта 1995 г. № 33-ФЗ «Об особо охраняемых природных территориях», Законом Брянской области от 30 декабря 2005 № 121-З «Об особо охраняемых природных территориях Брянской области» и «Примерными положениями о государственных природных заказниках и памятниках природы», утвержденных Приказом Министерства охраны окружающей среды и природных ресурсов Российской Федерации от 16 января 1996 г. № 20.

1.2. Памятник природы образован с целью сохранения редкого для области верхового болота, питающего водотоки бассейна р. Ипуть; места произрастания 2 видов растений, внесенных в Красную книгу Брянской области (любка двулистная, печеноч-

ница благородная); места обитания 1 вида животных, внесенного в Красные книги РФ и Брянской области (черный аист); места обитания 1 вида животных, внесенного в Красную книгу Брянской области (глухарь); места произрастания и сбора клюквы.

1.3. Памятник природы образован без ограничения срока действия.

1.4. Образование Памятника природы не влечет за собой изъятия занимаемого им земельного участка у землепользователей.

1.5. Памятник природы находится в ведении уполномоченного исполнительного органа государственной власти Брянской области, осуществляющего государственное управление особо охраняемыми природными территориями областного значения.

1.6. Памятник природы имеет площадь 193 га и расположен в Мглинском районе, в 27 км к северу от районного центра г. Мглин.

Памятник природы занимает территорию в пределах кварталов 37 и 38 Водославского участкового лесничества Мглинского лесничества (бывшего Верхнеипутьского лесничества Мглинского лесхоза).

Граница Памятника природы проходит: от северного угла кв. 37 Водославского участкового лесничества (бывшего Верхнеипутьского лесничества) по просеке между кв. 37 и 35, 37 и 35 до северо-восточного угла кв. 38; далее по восточной и южной стороне кв. 38; далее по южной и юго-западной стороне кв. 37 до западного угла кв. 37; далее по просеке между кв. 36 и 37 до северного угла кв. 37 Водославского участкового лесничества Мглинского лесничества (бывшего Верхнеипутьского лесничества Мглинского лесхоза).

2. Режим охраны территории Памятника природы

2.1. На территории Памятника природы запрещается:
- все виды осушительных мелиоративных работ и добыча торфа;
- все виды рубок леса в пределах болотной части памятника природы;
- все виды сплошных рубок леса в пределах суходольной части памятника природы;
- подсочка деревьев;
- применение пестицидов и минеральных удобрений;
- засорение территории, складирование и захоронение любых отходов.

2.2. На территории Памятника природы разрешается:
- сбор ягод и грибов;
- сенокошение;
- экологический туризм;
- проведение научных исследований и мероприятий, направленных на поддержание биологического разнообразия;
- другие виды деятельности, не наносящие вреда природным комплексам и объектам Памятника природы.

2.3. Памятник природы обозначается на местности предупредительными и информационными знаками по периметру его границы. Расходы на изготовление и установку предупредительных и информационных знаков финансируется за счет средств областного бюджета, а также за счет других, не запрещенных законом источников.

2.4. На Памятник природы составляется индивидуальный паспорт, который утверждается администрацией Брянской области. В паспорте указываются: наименование и подчинение Памятника природы, местонахождение, описание границ, площадь, режим особой охраны, допустимые виды деятельности, наименование юридический и физических лиц осуществляющих охрану, а также государственных органов осуществляющих контроль над соблюдением режима особой охраны территории Памятника природы. К индивидуальному паспорту прилагаются карты расположения территории и границ Памятника природы.

2.5. Собственники, владельцы, пользователи и арендаторы земельных участков, расположенных в границах Памятника природы должны иметь копии паспорта Памятника природы, или копии настоящего Положения о Памятнике природы на период составления и утверждения индивидуального паспорта.

2.6. Собственники, владельцы, пользователи и арендаторы земельных участков, расположенных в границах Памятника природы, а также иные физические и юридические лица обязаны соблюдать установленный в заказнике режим особой охраны, и несут за его нарушения административную, уголовную и иную установленную законом ответственность.

2.7. Памятник природы в обязательном порядке учитывается при разработке планов и перспектив экономического и социального развития, территориальных комплексных схем, схем землеустройства и районной планировки, а также лесоустроительной документации.

3. Контроль над соблюдением режима особой охраны Памятника природы

3.1. Контроль над соблюдением установленного режима охраны Памятника природы осуществляется уполномоченным государственным органом Брянской области по управлению особо охраняемыми природными территориями областного значения и иными специально уполномоченными на то государственными органами Российской Федерации и Брянской области.

ПРИЛОЖЕНИЕ 19
к постановлению администрации
Брянской области
от 24 октября 2008 г. № 996

ПАСПОРТ
на памятник природы областного значения

«ГАВАНЬСКИЕ ДУБРАВЫ»

Нормативная правовая основа функционирования:
- Постановление Брянской областной Думы от 30.03.2006 г. № 4-600 «О согласовании схемы развития и размещения особо охраняемых природных территорий Брянской области»;
- Постановление администрации Брянской области от 30.06.2006 г. № 412 «О схеме развития и размещения, особо охраняемых природных территорий в Брянской области»;
- Решение (Постановление), утверждающее данный паспорт памятника природы.

Год создания — 2006 г.

Площадь — 3177 га.

Местонахождение: Брянская область, Навлинский и Выгоничский районы, в 32 км к северо-западу от п.г.т. Навля и 15 км к югу от п.г.т. Выгоничи, участок левобережной поймы р. Десна между устьем р. Ревна и Гаваньским озером (карта 1).

Территория и граница. Памятник природы занимает территорию в пределах кв. 18 (выд. 5—11, 13—48), 31, 44, 45, 57—59, 68, 69, 78—80, 88—90, 97, 98, 104, 105, 110, 114 Гаваньского участкового лесничества Навлинского лесничества (уп-

раздненного Гаваньского лесничества Навлинского лесхоза); кв. 10 СПК «Родина» (упраздненного Навлинского сельского лесхоза), чересполосный участок СПК «Навлинское» (упраздненного Навлинского сельского лесхоза) внутри кв. 89, 90, 97, 98 Гаваньского участкового лесничества Навлинского лесничества (упраздненного Гаваньского лесничества Навлинского лесхоза); кв. 5 ТНВ «Десна» и кв. 7 СПК «Уручье» (упраздненного Выгоничского сельского лесхоза). Нумерация кварталов Навлинского и Выгоничского сельских лесхозов дана по материалам лесоустройства 1992 г., Навлинского лесничества — по материалам лесоустройства 2003 г. (карты 2, 3).

Граница памятника природы проходит: от левого берега р. Десна, в месте ее пересечения с трубопроводом «Дружба», идет вдоль зоны отчуждения трубопровода

«Дружба» через кв. 18 Гаваньского участкового лесничества до просеки между кв. 10 и 18; далее по просекам между кв. 10 и 18, 18 и 19, 31 и 32, 32 и 45, 45 и 46, 59 и 46, 59 и 60, 69 и 70, 70 и 80, 80 и 81, 90 и 91, 98 и 99 до оз. Гаваньское; далее вдоль оз. Гаваньское до северо-восточного угла кв. 110; далее по северо-восточной границе кв. 110 (огибая пос. Гавань) до просеки между кв. 106 и 110; далее по просеке между кв. 106 и 110, 110 и 111, 114 и 115 до южного угла кв. 114; далее по краю кв. 114 Гаваньского участкового лесничества Навлинского участкового до пересечения с кв. 5 ТНВ «Десна»; далее огибая с юга кв. 5 ТНВ «Десна» до р. Десна; далее на север по руслу р. Десна до места пересечения с трубопроводом «Дружба».

Географические координаты: центр: 52,9100° с.ш., 34,0100° в.д.; крайние точки: 52,850821° — 52,968664° с.ш., 33,974392° — 34,049280° в.д.

Расположен на землях:

— Навлинского лесничества, площадь 2217,5 га;
— ТНВ «Десна», площадь 395 га (на землях упраздненного Выгоничского сельского лесхоза);
— СПК «Родина», площадь 352 га (на землях упраздненного Навлинского сельского лесхоза);
— СПК «Уручье», площадь 139 га (на землях упраздненного Выгоничского сельского лесхоза);
— СПК «Навлинское», площадь 23 га (на землях упраздненного Навлинского сельского лесхоза);
— ГВФ, площадь 50,5 га.

Краткая характеристика. Крупнейший в области массив мало нарушенных пойменных дубрав с многочисленными старицами, черноольховыми болотами и разнотравными лугами.

Природоохранное значение.

Ботаническое — место произрастания 3 видов растений, внесенных в Красную книгу Брянской области: плаун сплюснутый, ирис сибирский и страусник обыкновенный.

Зоологическое:

— место обитания 9 видов животных, внесенных в Красные книги РФ и Брянской области: украинская минога, черный аист, скопа, змееяд, большой подорлик, малый подорлик, сапсан, серый сорокопут, средний дятел;

— место обитания 9 видов животных, внесенных в Красную книгу Брянской области: краснобрюхая жерлянка,, большая белая цапля, осоед, орел-карлик, кобчик, серый журавль, зеленый дятел, белоспинный дятел, сизоворонка;

— ключевая орнитологическая территория России международного значения (российский код БР—006, международный код RU082).

Гидрологическое — участок реки Десна с многочисленными старицами.

Режим территории.

Запрещенные виды деятельности:

— все виды рубок леса в дубовых и черноольховых насаждениях;
— все виды сплошных рубок леса в иных насаждениях, кроме санитарных;
— применение пестицидов и минеральных удобрений;
— все виды мелиоративных работ и изменение гидрологического режима;
— распашка пойменных лугов;
— прокладывание через территорию новых коммуникаций;
— строительство новых жилых и производственных объектов;
— добыча полезных ископаемых;
— охота в весенний период;
— загрязнение и захламление территории, складирование и захоронение любых отходов.

Разрешенные виды деятельности:

— любительский лов рыбы;
— сенокошение и выпас скота;
— сбор дикоросов (ягод, грибов и др.);
— экологический туризм;
— проведение научных исследований и мероприятий, направленных на поддержание биологического разнообразия;
— другие виды деятельности, не наносящие вред природным комплексам и объектам памятника природы.

Охрану осуществляют:

— Управление по охране, контролю и регулированию объектов животного мира и водных биологических ресурсов Брянской области, адрес: 241050, г. Брянск, ул. Горького, 58;
— Навлинское лесничество, Управление лесами Брянской области, адрес: 241050, г. Брянск, ул. Калинина, 34;
— Выгоничское лесничество, Управление лесами Брянской области, адрес: 241050, г. Брянск, ул. Калинина, 34;
— другие специально уполномоченные государственные органы в области охраны объектов животного и растительного мира и среды их обитания.

Памятник природы взят на учет:

— Комитетом природопользования и охраны окружающей среды, лицензирования отдельных видов деятельности Брянской области, адрес: 241050, г. Брянск, пл. К. Маркса, 2;
— Администрацией Навлинского района, адрес: 242130, п.г.т. Навля, ул. Красных Партизан, 21.

Приложение 1. Перечень особо охраняемых объектов памятника природы.
Приложение 2. Основные черты природы памятника природы.
Приложение 3. Состояние и меры по улучшению охраны памятника природы.

Паспорт составлен (Ф., и., о. исполнителей, организация, год): Кайгородова Е. Ю.; Кругликов С. А.; государственный природный биосферный заповедник «Брянский лес»; 2006 г.

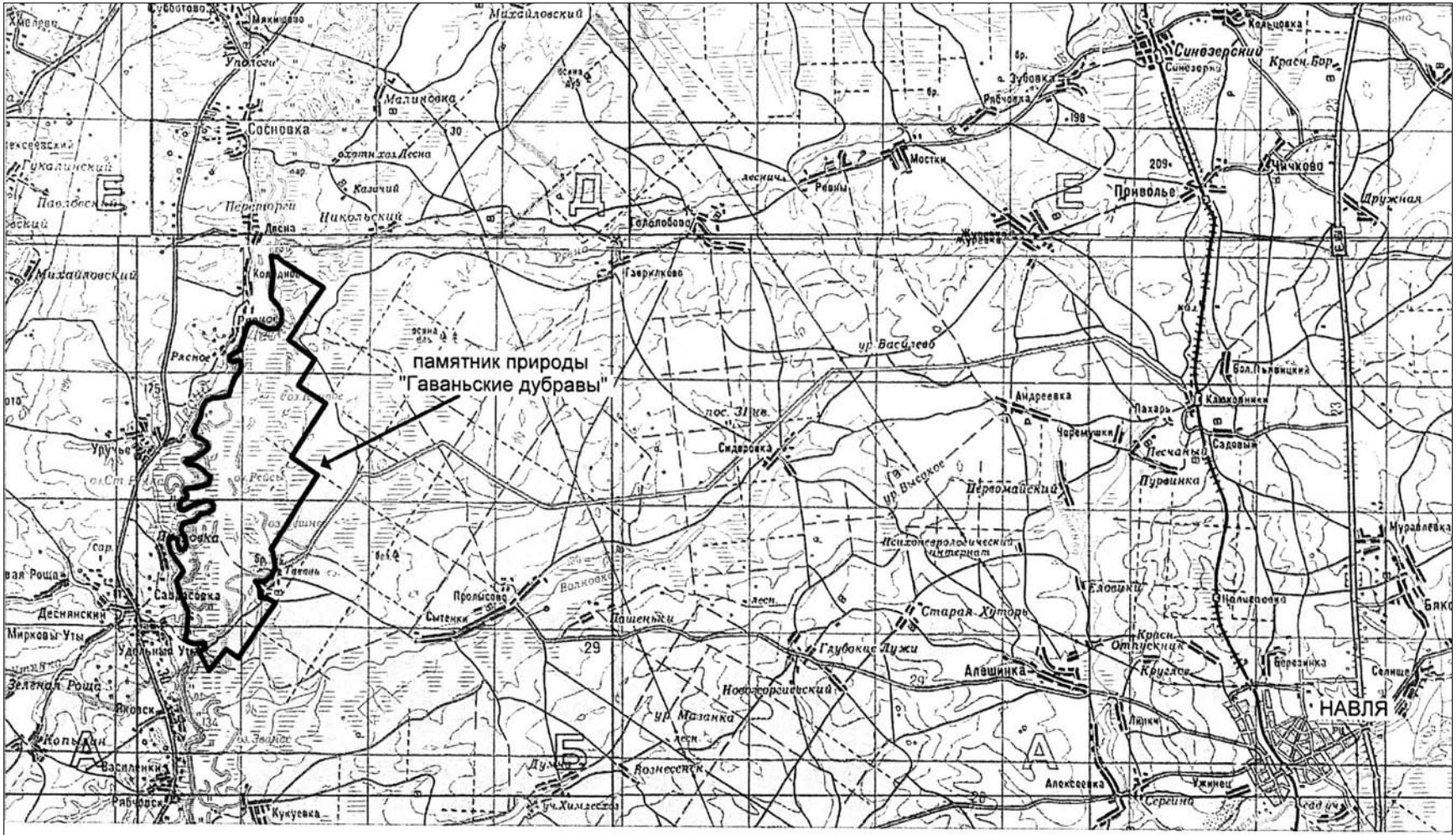

Карта 1. Расположение памятника природы "Гаваньские дубравы"

Масштаб 1:200000

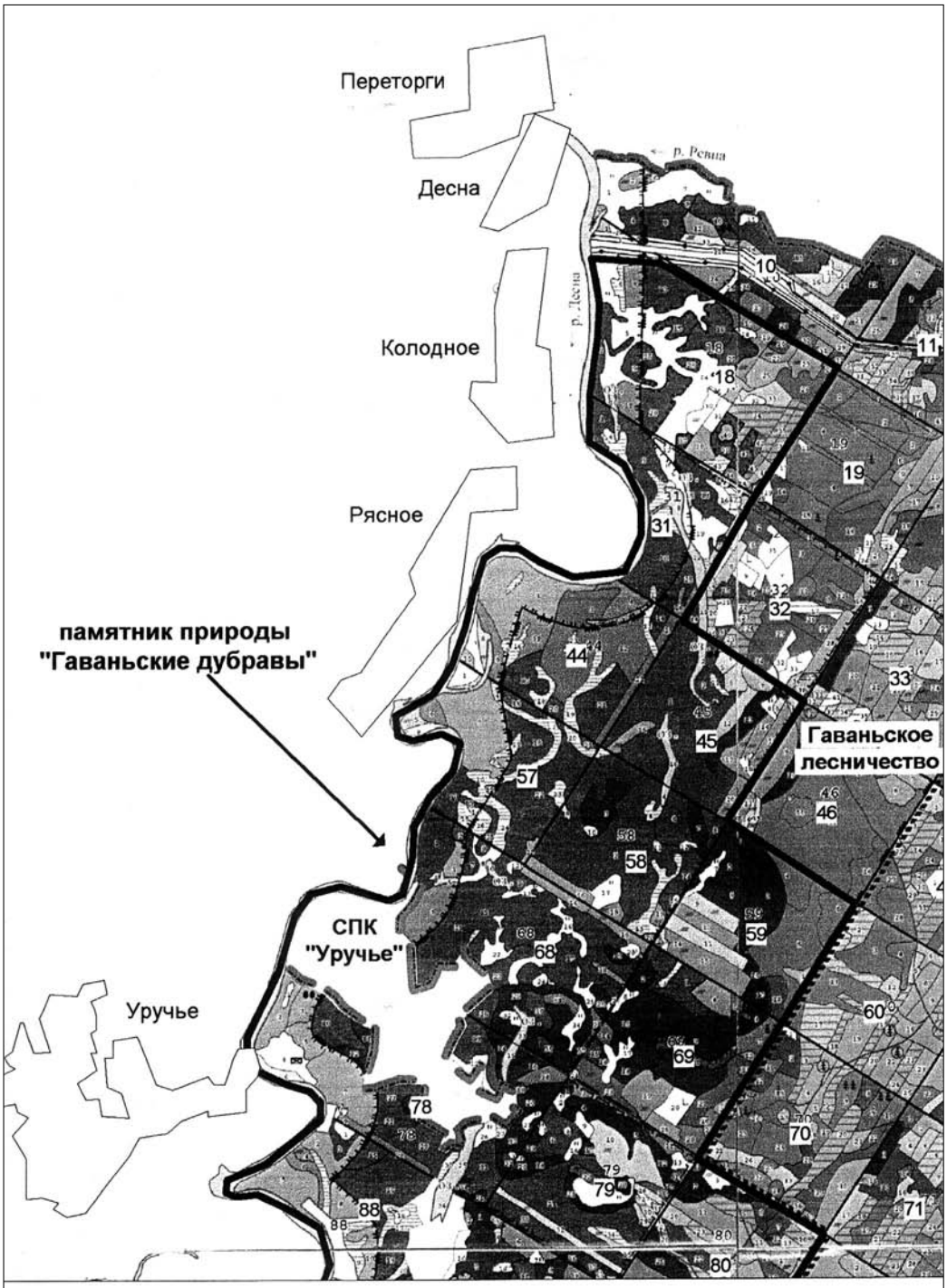

Карта 2. Территория и граница памятника природы "Гаваньские дубравы" (северная часть)

Масштаб 1:50000

- граница памятника природы

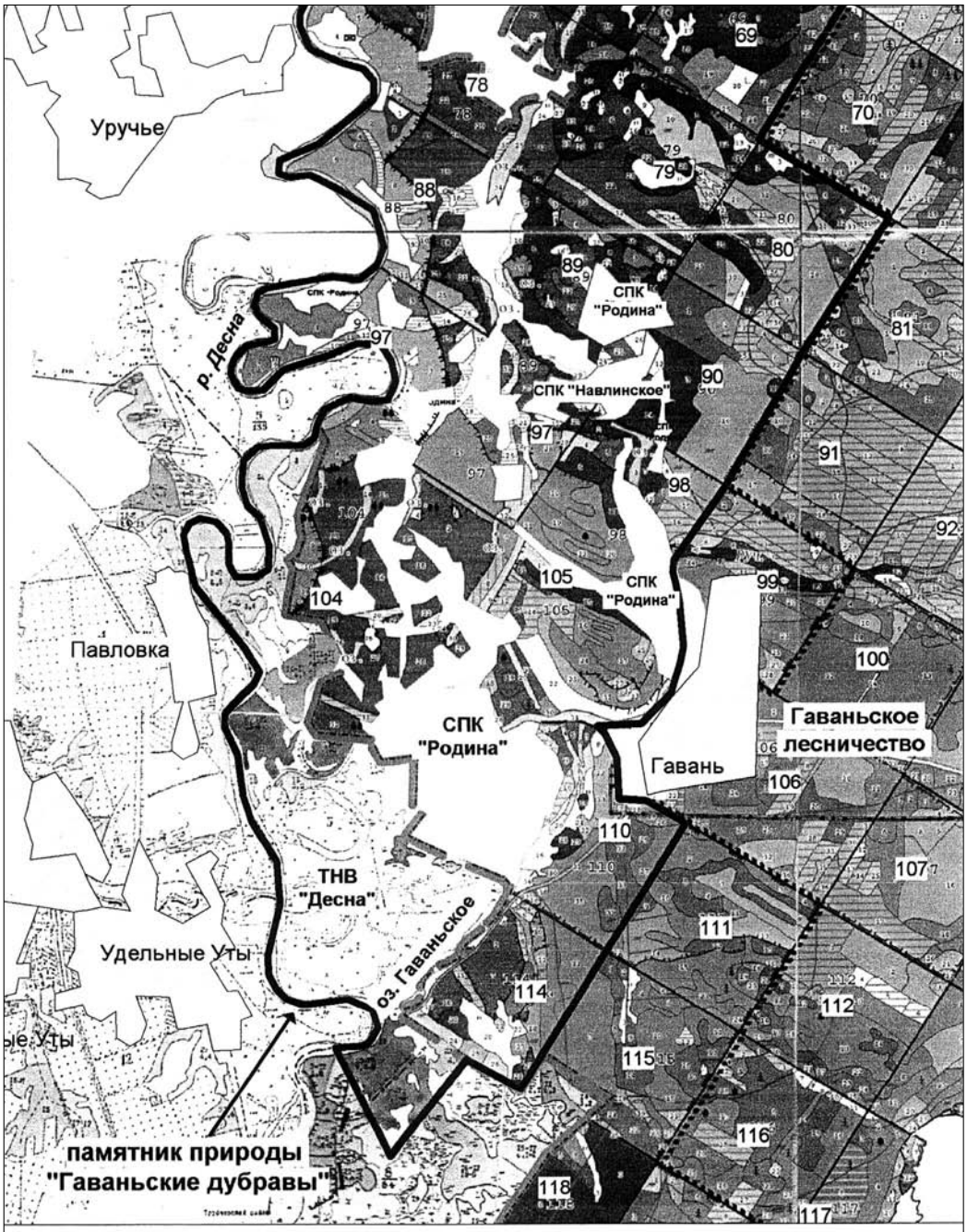

Карта 3. Территория и граница памятника природы "Гаваньские дубравы" (южная часть)

Масштаб 1:50000

- граница памятника природы

ПРИЛОЖЕНИЕ 1

Перечень особо охраняемых объектов памятника природы «Гаваньские дубравы»

Экосистемы, сообщества, объекты:
— пойменные дубравы с высоким биологическим разнообразием;
— участок среднего течения р. Десна.

Редкие виды растений:

Русское название	Латинское название	Статус
Плаун сплюснутый	*Diphasiastrum complanatum*	Бр
Страусник обыкновенный	*Matteuccia struthiopteris*	Бр
Ирис сибирский	*Iris sibirica*	Бр

Редкие виды животных:

Миноги, рыбы и земноводные

Русское название	Латинское название	Статус
Украинская минога	*Eudontomyzon mariae*	РФ, Бр
Елец	*Leuciscus leuciscus*	р
Краснобрюхая жерлянка	*Bombina bombina*	Бр

Птицы

Русское название	Латинское название	Статус
Большая белая цапля	*Egretta alba*	Бр
Черный аист	*Ciconia nigra*	РФ, Бр
Скопа	*Pandion haliaetus*	РФ, Бр
Обыкновенный осоед	*Pernis apivorus*	Бр
Змееяд	*Circaetus gallicus*	РФ, Бр
Орел-карлик	*Hieraaetus pennatus*	Бр
Большой подорлик	*Aquila clanga*	РФ, Бр, МСОП
Малый подорлик	*Aquila pomarina*	РФ, Бр
Сапсан	*Falco peregrinus*	РФ, Бр
Дербник	*Falco columbarius*	р
Кобчик	*Falco vespertinus*	Бр
Серый журавль	*Grus grus*	Бр
Сизоворонка	*Coracias garrulus*	Бр
Зеленый дятел	*Picus viridis*	Бр
Седой дятел	*Picus canus*	р
Средний дятел	*Dendrocopos medius*	РФ, Бр
Белоспинный дятел	*Dendrocopos leucotos*	Бр
Серый сорокопут	*Lanius excubitor*	РФ, Бр

Примечание. Статус: РФ — вид внесен в Красную книгу Российской Федерации, Бр — вид внесен в Красную книгу Брянской области, МСОП — вид внесен в список Международного Союза Охраны Природы, р — редкий вид без охранного статуса.

Исп. Государственный природный биосферный заповедник «Брянский лес»

ПРИЛОЖЕНИЕ 2

Основные черты природы памятника природы «Гаваньские дубравы»

Рельеф. Низменный: пойма реки и участки первой надпойменной террасы. Абсолютные высоты поймы составляют 135—140 м, террасы — 140-145 м. Пойма поднята на 2,0—2,5 м над меженным уровнем реки.

Почвы. Аллювиальные луговые в пойме и дерново-подзолистые супесчаные на террасе.

Гидрология. Участок р. Десна протяженностью около 19 км. Ширина реки — 50—100 м, глубина 2—3 м, на ямах 5—6 м. Средняя скорость течения воды 0,2 м/с. Дно реки большей частью песчаное, местами глинисто-илистое. Берега высокие (2—3 м), по левобережью поросшие лесом. В пределах памятника природы расположены крупные старицы: Боровень, Десёнка, Милкино, Глухое, Робино, Большой Перебой, Гаваньское и др. Притеррасные понижения занимают черноольховые болота.

Растительный покров. Пойменные дубравы, липняки, осинники, черноольшаники, сосняки, разнотравные луга и водная растительность. Преобладают дубравы с примесью клена остролистного, ясеня и вяза. В кустарниковом ярусе обычны лещина и черемуха. Травостой образуют неморальные виды: осока волосистая, сныть, пролестник многолетний, крапива двудомная, лабазник вязолистный и др. Встречаются старые дубравы возрастом 150 лет, с хорошим естественным возобновлением дуба. На месте сведенных дубрав распространены липняки и осинники неморального состава. Черноольшаники занимают притеррасные понижения и участки низкой поймы. Они представлены болотными сообществами с тростником и крупными осоками. Сосняки распространены на участках надпойменной террасы и высокой поймы. Как правило, это лесные культуры разного возраста. Водные сообщества занимают многочисленные старицы Десны и представлены сообществами кубышки желтой, кувшинки чисто-белой, водокраса обыкновенного, рдестов и рясок.

Животное население. В памятнике природы отмечены:

Миноги, рыбы и земноводные

Русское название	Латинское название	Примечание
Украинская минога	*Eudontomyzon mariae*	редкий вид
Обыкновенная щука	*Esox lucius*	
Плотва	*Rutilus rutilus*	
Голавль	*Leuciscus cephalus*	
Елец	*Leuciscus leuciscus*	редкий вид
Уклейка	*Alburnus alburnus*	
Речной окунь	*Perca fluviatilis*	
Краснобрюхая жерлянка	*Bombina bombina*	редкий вид
Обыкновенная жаба	*Bufo bufo*	
Остромордая лягушка	*Rana arvalis*	
Обыкновенный уж	*Natrix natrix*	

Птицы

Русское название	Латинское название	Примечание
Большая белая цапля	*Egretta alba*	
Серая цапля	*Ardea cinerea*	
Черный аист	*Ciconia nigra*	редкий вид
Скопа	*Pandion haliaetus*	редкий вид
Обыкновенный осоед	*Pernis apivorus*	
Черный коршун	*Milvus migrans*	
Обыкновенный канюк	*Buteo buteo*	
Змееяд	*Circaetus gallicus*	редкий вид
Орел-карлик	*Hieraaetus pennatus*	редкий вид
Большой подорлик	*Aquila clanga*	редкий вид
Малый подорлик	*Aquila pomarina*	редкий вид
Сапсан	*Falco peregrinus*	редкий вид
Дербник	*Falco columbarius*	редкий вид
Кобчик	*Falco vespertinus*	редкий вид
Серый журавль	*Grus grus*	редкий вид
Коростель	*Crex crex*	
Перевозчик	*Actitis hypoleucos*	
Бекас	*Gallinago gallinago*	
Вяхирь	*Columba palumbus*	
Обыкновенная кукушка	*Cuculus canorus*	
Сизоворонка	*Coracias garrulus*	редкий вид
Удод	*Upupa epops*	
Вертишейка	*Jynx torquilla*	
Зеленый дятел	*Picus viridis*	
Седой дятел	*Picus canus*	
Пестрый дятел	*Dendrocopos major*	
Средний дятел	*Dendrocopos medius*	редкий вид
Белоспинный дятел	*Dendrocopos leucotos*	редкий вид
Малый дятел	*Dendrocopos minor*	
Береговая ласточка	*Riparia riparia*	
Полевой жаворонок	*Alauda arvensis*	
Лесной конек	*Anthus trivialis*	
Желтая трясогузка	*Motacilla flava*	
Белая трясогузка	*Motacilla alba*	
Серый сорокопут	*Lanius excubitor*	
Обыкновенный скворец	*Sturnus vulgaris*	
Сорока	*Pica pica*	
Серая ворона	*Corvus comix*	
Ворон	*Corvus corax*	
Речной сверчок	*Locustella fluviatilis*	
Камышевка-барсучок	*Acrocephalus schoenobaenus*	
Большая белая цапля	*Egretta alba*	
Болотная камышевка	*Acrocephalus palustris*	
Тростниковая камышевка	*Acrocephalus scirpaceus*	
Ястребиная славка	*Sylvia nisoria*	
Садовая славка	*Sylvia borin*	
Серая славка	*Sylvia communis*	
Пеночка-теньковка	*Phylloscopus collybita*	
Пеночка-трещотка	*Phylloscopus sibilatrix*	
Мухоловка-белошейка	*Ficedula albicollis*	
Горихвостка-чернушка	*Phoenicurus ochruros*	
Обыкновенный соловей	*Luscinia luscinia*	
Черный дрозд	*Turdus merula*	
Белобровик	*Turdus iliacus*	
Певчий дрозд	*Turdus philomelos*	
Большая синица	*Parus major*	
Зяблик	*Fringilla coelebs*	
Обыкновенная овсянка	*Emberiza citrinella*	

Млекопитающие

Русское название	Латинское название	Примечание
Лисица	*Vulpes vulpes*	
Енотовидная собака	*Nyctereutes procyonoides*	
Лесная куница	*Martes martes*	
Горностай	*Mustela erminea*	
Хорь лесной (черный)	*Mustela putorius*	
Кабан	*Sus scrofa*	
Олень благородный	*Cervus elaphus*	
Косуля европейская	*Capreolus capreolus*	
Лось	*Alces alces*	

Исп. Государственный природный биосферный заповедник «Брянский лес»

ПРИЛОЖЕНИЕ 3

Состояние памятника природы «Гаваньские дубравы» и меры по улучшению охраны (по данным на 2006 год)

Оценка состояния: хорошее, удовлетворительное, неудовлетворительное.

Негативные факторы:

– необоснованные санитарные и иные рубки леса на территории памятника природы;

– на территории памятника природы, по материалам таксационных описаний 2003 г., запланированы сплошные и иные рубки в выделах с особо ценными дубовыми и черноольховыми насаждениями.

Рекомендации:

– прекращение всех видов рубок в дубовых и черноольховых насаждениях;

– обозначение границ памятника природы информационными аншлагами (не менее 6 шт.);

– ускорение проведения оформления документов на памятник природы «Гаваньские дубравы» и выведение ценных территорий из планируемых лесохозяйственных мероприятий.

Авторы рекомендаций: Кайгородова Е. Ю., Федотов Ю. П.;
Государственный природный заповедник «Брянский лес»; 2006 г.

ПРИЛОЖЕНИЕ 20
к постановлению администрации
Брянской области
от 24 октября 2008 г. № 996

ПОЛОЖЕНИЕ О ПАМЯТНИКЕ ПРИРОДЫ «ГАВАНЬСКИЕ ДУБРАВЫ»

1. Общие положения

1.1. Настоящее Положение о памятнике природы областного значения **«Гаваньские дубравы»** (далее по тексту – «Памятник природы») разработано в соответствии с Федеральным законом от 14 марта 1995 г. № 33-ФЗ «Об особо охраняемых природных территориях», Законом Брянской области от 30 декабря 2005 № 121-З «Об особо охраняемых природных территориях Брянской области» и «Примерными положениями о государственных природных заказниках и памятниках природы», утвержденных Приказом Министерства охраны окружающей среды и природных ресурсов Российской Федерации от 16 января 1996 г. № 20.

1.2. Памятник природы образован с целью сохранения крупнейшего мало нарушенного массива дубрав в пойме р. Десна и участка реки Десна с многочисленными старицами; сохранения места произрастания 3-х видов растений, внесенных в Красную книгу Брянской области (плаун сплюснутый, ирис сибирский и страусник обыкновенный); места обитания 9 видов животных, внесенных в Красные книги Российской Федерации и Брянской области (украинская минога, черный аист, скопа, змееяд, большой подорлик, малый подорлик, сапсан, серый сорокопут, средний дятел); места обитания 8 видов животных, внесенных в Красную книгу Брянской области: краснобрюхая жерлянка, осоед, орел-карлик, кобчик, серый журавль, зеленый дятел, белоспинный дятел, сизоворонка; сохранения ключевой орнитологическая территория России международного значения (российский код БР–006, международный код RU082).

1.3. Памятник природы образован без ограничения срока действия.

1.4. Образование Памятника природы не влечет за собой изъятия занимаемого им земельного участка у землепользователей.

1.5. Памятник природы находится в ведении уполномоченного исполнительного органа государственной власти Брянской области, осуществляющего государственное управление особо охраняемыми природными территориями областного значения.

1.6. Памятник природы имеет площадь 3177 га и расположен в пределах Навлинского и Выгоничского районов, на левом берегу р. Десна, между населенными пунктами Гавань (Навлинский район) и Уручье (Выгоничский район).

Памятник природы занимает территорию в пределах кв. 18 (выд. 5–11, 13–48), 31, 44, 45, 57–59, 68, 69, 78–80, 88–90, 97, 98, 104, 105, 110, 114 Гаваньского участкового лесничества Навлинского лесничества (упраздненного Гаваньского лесничества Навлинского лесхоза); кв. 10 СПК «Родина» (упраздненного Навлинского сельского лесхоза), чересполосный участок СПК «Навлинское» (упраздненного Навлинского сельского лесхоза) внутри кв. 89, 90, 97, 98 Гаваньского участкового лесничества Навлинского лесничества (упраздненного Гаваньского лесничества Навлинского лесхоза); кв. 5 ТНВ «Десна» и кв. 7 СПК «Уручье» (упраздненного Выгоничского сельского лесхоза). Нумерация кварталов Навлинского и Выгоничского сельских лесхозов дана по материалам лесоустройства 1992 г., Навлинского лесничества – по материалам лесоустройства 2003 г.

Граница памятника природы проходит: от левого берега р. Десна, в месте ее пересечения с трубопроводом «Дружба», идет вдоль зоны отчуждения трубопровода «Дружба» через кв. 18 Гаваньского участкового лесничества до просеки между кв. 10 и 18; далее по просекам между кв. 10 и 18, 18 и 19, 31 и 32, 32 и 45, 45 и 46, 59 и 46, 59 и 60, 69 и 70, 70 и 80, 80 и 81, 90 и 91, 98 и 99 до оз. Гаваньское; далее вдоль оз. Гаваньское до северо-восточного угла кв. ПО; далее по северо-восточной границе кв. 110 (огибая пос. Гавань) до просеки между кв. 106 и 110; далее по просеке между кв. 106 и 110, 110 и

111, 114 и 115 до южного угла кв. 114; далее по краю кв. 114 Гаваньского участкового лесничества Навлинского участкового до пересечения с кв. 5 ТНВ «Десна»; далее огибая с юга кв. 5 ТНВ «Десна» до р. Десна; далее на север по руслу р. Десна до места пересечения с трубопроводом «Дружба».

2. Режим охраны территории Памятника природы

2.1. На территории Памятника природы запрещается:
— все виды рубок леса в дубовых и черноольховых насаждениях;
— все виды сплошных рубок леса в иных насаждениях, кроме санитарных;
— применение пестицидов и минеральных удобрений;
— все виды мелиоративных работ и изменение гидрологического режима;
— распашка пойменных лугов;
— прокладывание через территорию новых коммуникаций;
— строительство новых жилых и производственных объектов;
— добыча полезных ископаемых;
— охота в весенний период;
— загрязнение и захламление территории, складирование и захоронение любых отходов.

2.2. На территории Памятника природы разрешается:
— любительский лов рыбы;
— сенокошение и выпас скота;
— сбор дикоросов (ягод, грибов и др.);
— экологический туризм;
— проведение научных исследований и мероприятий, направленных на поддержание биологического разнообразия;
— другие виды деятельности, не наносящие вред природным комплексам и объектам Памятника природы.

2.3. Памятник природы обозначается на местности предупредительными и информационными знаками по периметру его границы. Расходы на изготовление и установку предупредительных и информационных знаков финансируется за счет средств областного бюджета, а также за счет других, не запрещенных законом источников.

2.4. На Памятник природы составляется индивидуальный паспорт, который утверждается администрацией Брянской области. В паспорте указываются: наименование и подчинение Памятника природы, местонахождение, описание границ, площадь, режим особой охраны, допустимые виды деятельности, наименование юридический и физических лиц осуществляющих охрану, а также государственных органов осуществляющих контроль над соблюдением режима особой охраны территории Памятника природы. К индивидуальному паспорту прилагаются карты расположения территории и границ Памятника природы.

2.5. Собственники, владельцы, пользователи и арендаторы земельных участков, расположенных в границах Памятника природы должны иметь копии паспорта Памятника природы, или копии настоящего Положения о Памятнике природы на период составления и утверждения индивидуального паспорта.

2.6. Собственники, владельцы, пользователи и арендаторы земельных участков, расположенных в границах Памятника природы, а также иные физические и юридические лица обязаны соблюдать установленный в Памятнике природы режим особой охраны, и несут за его нарушения административную, уголовную и иную установленную законом ответственность.

2.7. Памятник природы в обязательном порядке учитывается при разработке планов и перспектив экономического и социального развития, территориальных комплексных схем, схем землеустройства и районной планировки, а также лесоустроительной документации.

3. Контроль над соблюдением режима особой охраны Памятника природы

3.1. Контроль над соблюдением установленного режима охраны Памятника природы осуществляется уполномоченным государственным органом Брянской области по управлению особо охраняемыми природными территориями областного значения и иными специально уполномоченными на то государственными органами Российской Федерации и Брянской области.

ПРИЛОЖЕНИЕ 21
к постановлению администрации
Брянской области
от 24 октября 2008 г. № 996

ПАСПОРТ
на памятник природы областного значения

«БОЛОТО РЫЖУХА»

Нормативная правовая основа функционирования:
— Постановление администрации Брянской области от 09.06.95 № 188; «Об организации государственных ландшафтных заказников и памятников природы регионального (областного) значения на территории Суземского, Трубчевского и Навлинского районов»;
— Постановление администрации Брянской области от 20.01.97 № 12 «О совершенствовании сети особо охраняемых природных территорий в Суземском и Навлинском районах»;
— Постановление Брянской областной Думы от 30.03.2006 г. № 4—600 «О согласовании схемы развития и размещения особо охраняемых природных территорий Брянской области»;
— Постановление администрации Брянской области от 30.06.2006 г. № 412 «О схеме развития и размещения особо охраняемых природных территорий в Брянской области»;
— Решение (Постановление), утверждающее данный паспорт памятника природы.

Год организации — 1995 г.

Площадь — 2922 га.

Местонахождение: Брянская область, Навлинский район, на левом берегу р. Навля, в 6 км к юго-западу от районного центра п.г.т. Навля, 2 км к северо-востоку от с. Алтухово, (карта 1).

Территория и границы. Памятник природы расположен в пределах кв. 3—6, 15—17, 26—28, 38, 39, 50, 62 (упраздненное Алтуховское лесничество Навлинского лесхоза) и кв. 55—58, 66—69, 75—78 (упраздненное Борщевское лесничество Навлинского лесхоза) Щегловского участкового лесничества Навлинского лесничества, а также занимает участок земель Алтуховского поселкового совета — урочище Рыжуха, которое примыкает к кварталам 28, 39, 50, 62 и 74 упраздненного Алтуховского лесничества (карта 2).

Граница памятника природы проходит: от северного угла кв. 55 (упраздненного Борщевского лесничества Навлинского лесхоза); далее по просекам между кв. 55 и 41, 56 и 42, 57 и 43, 58 и 44 (упраздненного Борщевского лесничества) до полосы отчуждения 1, железной дороги Брянск – Суземка; далее на юго-запад вдоль полосы отчуждения железной дороги Брянск – Суземка до восточного угла кв. 74 (упраздненного Алтуховского лесничества Навлинского лесхоза); далее по северо-восточному краю кв. 74 до пересечения с юго-восточной просекой кв. 62, далее по просеке между кв. 74 и 62, 62 и 73, 61 и 62, 49 и 50, 38 и 49, 37 и 38, 25 и 26, 14 и 15, 3 и 14, 3 и 13 (упраздненного Алтуховского лесничества Навлинского лесхоза) до пересечения с р. Навлей; далее вверх по течению р. Навля, включая русло, до северного угла кв. 55 (упраздненного Борщевского лесничества Навлинского лесхоза).

Географические координаты: центр: 34,40167° в.д.; 52,73472° с.ш;
крайние точки: 34,35222° – 34,45528° в. д. и 52,69139° - 52,77889° с.ш.

Расположен на землях:

– Навлинское лесничество, площадь 2633 га;
– Алтуховской поселковой администрации, площадь 286 га;
– ГВФ, площадь 3 га.

Краткая характеристика. Уникальный участок долины р. Навля с пойменными дубравами, сосновыми лесами на песчаных террасах и обширным болотным массивом.

Природоохранное значение.

Ботаническое:

– дубовые леса;
– редкие в области гипновые болота;
– место произрастания 4 видов растений, внесенных в Красные книги Российской Федерации и Брянской области: венерин башмачок настоящий, пальчатокоренник балтийский, пальчатокоренник Траунштейнера, пыльцеголовник красный;
– место произрастания 25 видов растений, внесенных в Красную книгу Брянской области: береза приземистая, дремлик болотный, пальчатокоренники Фукса и мясокрасный, тайник овальнолистный, любки двулистная и зеленоцветковая, мякотница однолистная, осока двудомная, мытник скипетровидный, купальница европейская, мякотница однолистная, молодило побегоносное, сон-трава, алтей лекарственный, ужовник обыкновенный, лук медвежий и др.

Зоологическое:

– место обитания 7 видов животных, внесенных в Красные книги Российской Федерации и Брянской области: украинская минога, русская быстрянка, большой подорлик, малый подорлик, змееяд, средний дятел, черный аист;
– место обитания 4-х видов животных, внесенных в Красную книгу Брянской области: белоспинный дятел, глухарь, серый журавль, лесной жаворонок;
– входит в состав ключевой орнитологической территории России международного значения (российский код БР – 007, международный код RU077).

Гидрологическое:

– участок среднего течения р. Навля с многочисленными старицами в пойме;
– водоохранные леса вдоль р. Навля;
– участок нижнего течения р. Гбень (левый приток р. Навля);
– ключевые болота, поддерживающие гидрологический режим р. Навля.

Ландшафтное – уникальный природный комплекс карбонатных болот.

Ресурсное – место массового произрастания лекарственных видов растений: валериана лекарственная, зверобой продырявленный, синюха голубая, буквица лекарственная, дудник лекарственный, кровохлебка лекарственная, сушеница топяная и др.

Режим территории.

Запрещенные виды деятельности:

– все виды рубок леса в дубовых и черноольховых насаждениях;
– все виды рубок леса в иных насаждениях, кроме санитарных и рубок ухода в молодняках;
– все виды мелиоративных работ и изменение гидрологического режима р. Навля;
– строительство и прокладка новых коммуникаций (дорог, трубопроводов, ЛЭП и т.д.);
– строительство новых жилых и производственных объектов;
– добыча полезных ископаемых;
– охота в весенний период;
– применение пестицидов и минеральных удобрений;
– загрязнение и захламление территории, складирование и захоронение любых отходов.

Разрешенные виды деятельности:

– любительский лов рыбы;
– сенокошение;
– сбор ягод и грибов;
– экологический туризм;
– проведение научных исследований и мероприятий, направленных на поддержание биологического разнообразия;
– другие виды деятельности, не наносящие вред природным комплексам и объектам памятника природы.

Охрану осуществляют:

– Управление по охране, контролю и регулированию объектов животного мира и водных биологических ресурсов Брянской области, адрес: 241050, г. Брянск, ул. Горького, 58;
– Навлинское лесничество, Управление лесами Брянской области, адрес: 241050, г. Брянск, ул. Калинина, 34;
– государственный природный биосферный заповедник «Брянский лес», адрес: 242180, Брянская область, Суземский район, ст. Нерусса;
– и другие специально уполномоченные государственные органы в области охраны объектов животного и растительного мира и среды их обитания.

Памятник природы взят на учет:

– Комитетом природопользования и охраны окружающей среды, лицензирования отдельных видов деятельности Брянской области, адрес: 241050, г. Брянск, пл. К. Маркса, 2;
– Администрацией Навлинского района, адрес: 242130, п.г.т. Навля, ул. Красных Партизан, 21.

Приложение 1. Перечень особо охраняемых объектов памятника природы.
Приложение 2. Основные черты природы памятника природы.
Приложение 3. Состояние и меры по улучшению охраны памятника природы.

Паспорт составлен (Ф., и., о. исполнителей, организация, год): Федотов Ю. П., Кайгородова Е. Ю., Горнов А. В.; государственный природный биосферный заповедник «Брянский лес»; 2006 г.

ПРИЛОЖЕНИЕ 22
к постановлению администрации
Брянской области
от 24 октября 2008 г. № 996

ПОЛОЖЕНИЕ О ПАМЯТНИКЕ ПРИРОДЫ «БОЛОТО РЫЖУХА»

1. Общие положения

1.1. Настоящее Положение о памятнике природы областного значения **«Болото Рыжуха»** (далее по тексту — «Памятник природы») разработано в соответствии с Федеральным законом от 14 марта 1995 г. № 33-ФЗ «Об особо охраняемых природных территориях», Законом Брянской области от 30 декабря 2005 № 121-З «Об особо охраняемых природных территориях Брянской области» и «Примерными положениями о государственных природных заказниках и памятниках природы», утвержденных Приказом Министерства охраны окружающей среды и природных ресурсов Российской Федерации от 16 января 1996 г. № 20.

1.2. Памятник природы образован с целью сохранения уникального природного комплекса долины р. Навля: участка среднего течения р. Навля с многочисленными старицами, участка нижнего течения р. Гбень (левый приток р. Навля), ключевых болот поддерживающих гидрологический режим р. Навля и редких в области гипновых болот; сохранения дубовых лесов вдоль р. Навля, выполняющих водоохранную функцию; сохранения мест произрастания 4 видов растений, внесенных в Красные книги Российской Федерации и Брянской области (венерин башмачок настоящий, пальчатокоренник балтийский, пальчатокоренник Траунштейнера, пыльцеголовник красный); мест произрастания 25 видов растений, внесенных в Красную книгу Брянской области (береза приземистая, дремлик болотный, пальчатокоренники Фукса и мясокрасный, тайник овальнолистный, любки двулистная и зеленоцветковая, мякотница однолистная, осока двудомная, мытник скипетровидный, купальница европейская, мякотница однолистная, молодило побегоносное, сон-трава, алтей лекарственный, ужовник обыкновенный, лук медвежий и др.); мест обитания 7 видов животных, внесенных в Красные книги Российской Федерации и Брянской области (украинская минога, русская быстрянка, большой подорлик, малый подорлик, змееяд, средний дятел, черный аист); мест обитания 4-х видов животных, внесенных в Красную книгу Брянской области (белоспинный дятел, глухарь, серый журавль, лесной жаворонок); мест массового произрастания лекарственных видов растений (валериана лекарственная, зверобой продырявленный, синюха голубая, буквица лекарственная, дудник лекарственный, кровохлебка лекарственная, сушеница топяная и др.) и сохранения ключевой орнитологической территории России международного значения (российский код БР — 007, международный код RU077).

1.3. Памятник природы образован без ограничения срока действия.

1.4. Образование Памятника природы не влечет за собой изъятия занимаемого им земельного участка у землепользователей.

1.5. Памятник природы находится в ведении уполномоченного исполнительного органа государственной власти Брянской области, осуществляющего государственное управление особо охраняемыми природными территориями областного значения.

1.6. Памятник природы имеет площадь 2922 га, расположен в Навлинском районе, на левом берегу р. Навля, между п.г.т. Навля и с. Алтухово.

Памятник природы расположен в пределах кв. 3 — 6, 15 — 17, 26 — 28, 38, 39, 50, 62 (упраздненное Алтуховское лесничество Навлинского лесхоза) и кв. 55 — 58, 66 — 69, 75 — 78 (упраздненное Борщевское лесничество Навлинского лесхоза) Щегловского участкового лесничества Навлинского лесничества, а также занимает участок земель Алтуховского поселкового совета — урочище Рыжуха, которое примыкает к кварталам 28, 39, 50, 62 и 74 упраздненного Алтуховского лесничества.

Граница памятника природы проходит: от северного угла кв. 55 (упраздненного Борщевского лесничества Навлинского лесхоза); далее по просекам между кв. 55 и 41, 56 и 42, 57 и 43, 58 и 44 (упраздненного Борщевского лесничества) до полосы отчуждения железной дороги Брянск — Суземка; далее на юго-запад вдоль полосы отчуждения железной дороги Брянск — Суземка до восточного угла кв. 74 (упраздненного Алтуховского лесничества Навлинского лесхоза); далее по северо-восточному краю кв. 74 до пересечения с юго-восточной просекой кв. 62, далее по просеке между кв. 74 и 62, 62 и 73, 61 и 62, 49 и 50, 38 и 49, 37 и 38, 25 и 26, 14 и 15, 3 и 14, 3 и 13 (упраздненного Алтуховского лесничества Навлинского лесхоза) до пересечения с р. Навлей; далее вверх по течению р. Навля, включая русло, до северного угла кв. 55 (упраздненного Борщевского лесничества Навлинского лесхоза).

2. Режим охраны территории памятника природы

2.1. На территории Памятника природы запрещается:
- все виды рубок леса в дубовых и черноольховых насаждениях;
- все виды рубок леса в иных насаждениях, кроме санитарных и рубок ухода в молодняках;
- все виды мелиоративных работ и изменение гидрологического режима р. Навля;
- строительство и прокладка новых коммуникаций (дорог, трубопроводов, ЛЭП и т.д.);
- строительство новых жилых и производственных объектов;
- добыча полезных ископаемых;
- охота в весенний период;
- применение пестицидов и минеральных удобрений;
- загрязнение и захламление территории, складирование и захоронение любых отходов.

2.2. На территории Памятника природы разрешается:
- любительский лов рыбы;
- сенокошение;
- сбор ягод и грибов;
- экологический туризм;
- проведение научных исследований и мероприятий, направленных на поддержание биологического разнообразия;
- другие виды деятельности, не наносящие вред природным комплексам и объектам Памятника природы.

2.3. Памятник природы обозначается на местности предупредительными и информационными знаками по периметру его границы. Расходы на изготовление и установку предупредительных и информационных знаков финансируется за счет средств областного бюджета, а также за счет других, не запрещенных законом источников.

2.4. На Памятник природы составляется индивидуальный паспорт, который утверждается администрацией Брянской области. В паспорте указываются: наименование и подчинение Памятника природы, местонахождение, описание границ, площадь, режим особой охраны, допустимые виды деятельности, наименование юридический и физических лиц осуществляющих охрану, а также государственных органов осуществляющих контроль над соблюдением режима особой охраны территории Памятника природы. К индивидуальному паспорту прилагаются карты расположения территории и границ Памятника природы.

2.5. Собственники, владельцы, пользователи и арендаторы земельных участков, расположенных в границах Памятника природы должны иметь копии паспорта Памятника природы, или копии настоящего Положения о Памятнике природы на период составления и утверждения индивидуального паспорта.

2.6. Собственники, владельцы, пользователи и арендаторы земельных участков, расположенных в границах Памятника природы, а также иные физические и юридические лица обязаны соблюдать установленный в Памятнике природы режим особой охраны, и несут за его нарушения административную, уголовную и иную установленную законом ответственность.

2.7. Памятник природы в обязательном порядке учитывается при разработке планов и перспектив экономического и социального развития, территориальных комплексных схем, схем землеустройства и районной планировки, а также лесоустроительной документации.

3. Контроль над соблюдением режима особой охраны Памятника природы

3.1. Контроль над соблюдением установленного режима охраны Памятника природы осуществляется уполномоченным государственным органом Брянской области по управлению особо охраняемыми природными территориями областного значения и иными специально уполномоченными на то государственными органами Российской Федерации и Брянской области.

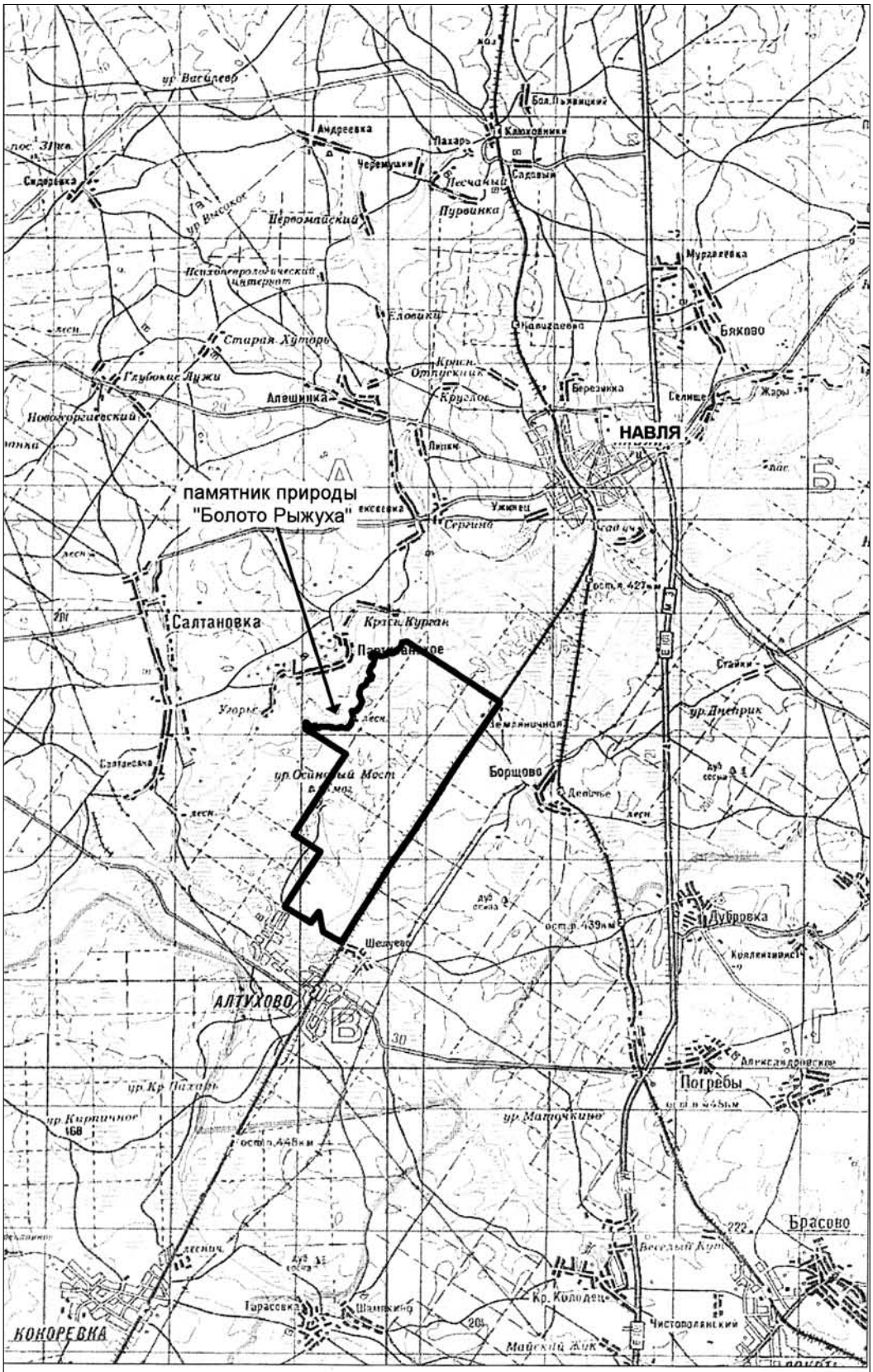

Карта 1. Расположение памятника природы "Болото Рыжуха"

Масштаб 1: 200000

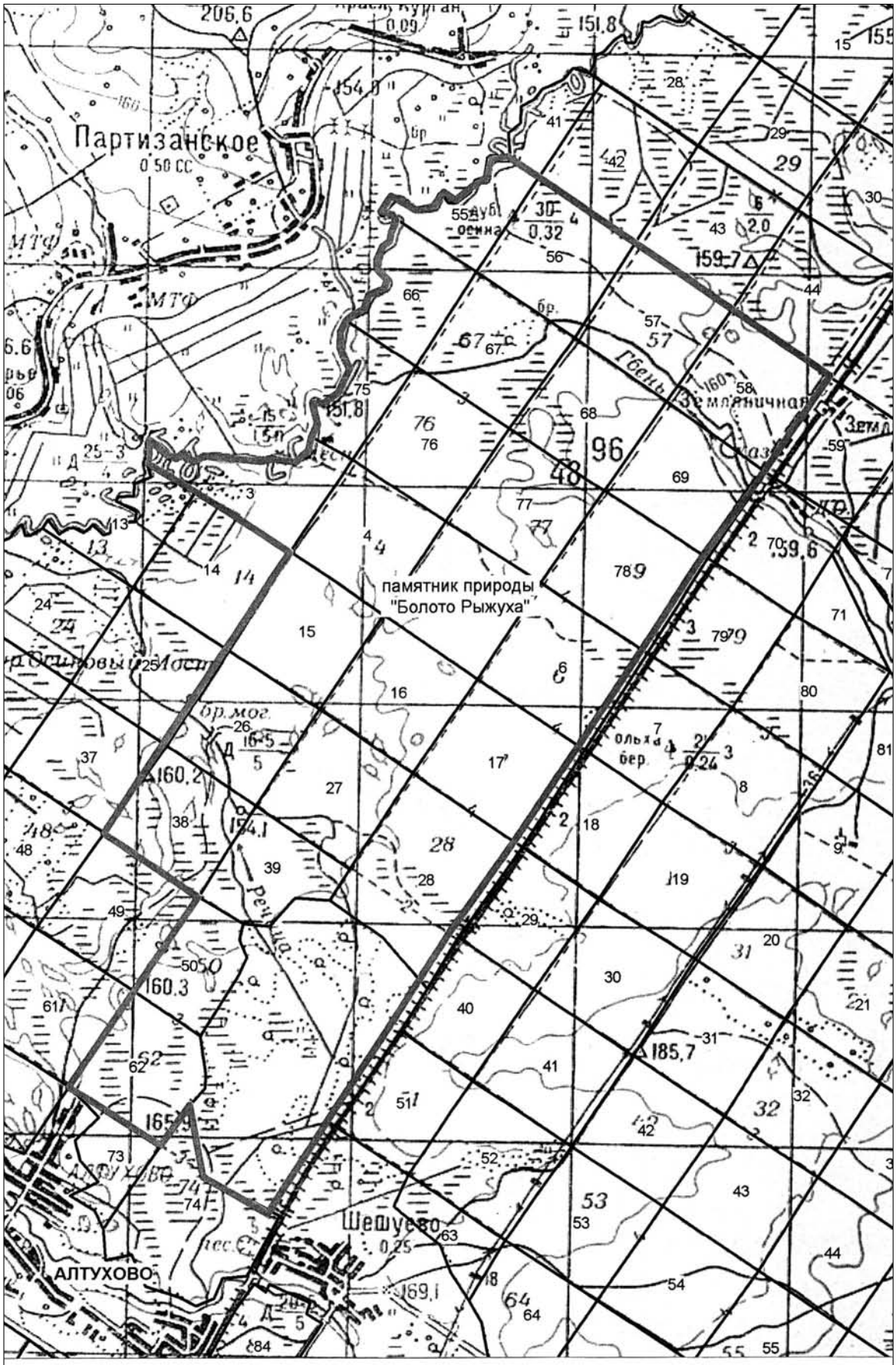

Карта 2. Территория и граница памятника природы "Болото Рыжуха"

Масштаб 1: 50000

ПРИЛОЖЕНИЕ 1

Перечень особо охраняемых объектов памятника природы «Болото Рыжуха»

Экосистемы, сообщества, объекты:

— пойменные дубравы с высоким биологическим разнообразием;
— уникальный болотный массив Рыжуха с редкими растительными сообществами;
— сосняки лишайниковые.

Редкие виды растений:

Русское название	Латинское название	Статус
Башмачок настоящий	*Cypripedium calceolus*	РФ, Бр
Пальчатокоренник балтийский	*Dactylorhiza longifolia*	РФ, Бр
Пальчатокоренник Траунштейнера	*Dactylorhiza traunsteineri*	РФ, Бр
Пыльцеголовник красный	*Cephalanthera rubra*	РФ, Бр
Алтей лекарственный	*Althaea officinalis*	Бр
Баранец обыкновенный	*Huperzia selago*	Бр
Береза приземистая	*Betula humilis*	Бр
Бровник обыкновенный	*Herminium monorchis*	Бр
Волчеягодник обыкновенный	*Daphne mezereum*	Бр
Гнездовка обыкновенная	*Neottia nidus-avis*	Бр
Дремлик болотный	*Epipactis palustris*	Бр
Дремлик широколистный	*Epipactis helleborine*	Бр
Дудник болотный	*Angelica palustris*	Бр
Лилия саранка	*Lilium martagon*	Бр
Линнея северная	*Linnaea borealis*	Бр
Любка двулистная	*Platanthera bifolia*	Бр
Молодило побегоносное	*Jovibarba sobolifera*	Бр
Можжевельник обыкновенный	*Juniperus communis*	Бр
Мытник скипетровидный	*Pedicularis sceptrum-carolinum*	Бр
Мякотница однолистная	*Malaxis monophyllos*	Бр
Осока двудомная	*Carexdioica*	Бр
Осока двурядная	*Carex disticha*	Бр
Пальчатокоренник кровавый	*Dactylorhiza cruenta*	Бр
Пальчатокоренник мясо-красный	*Dactylorhiza incarnata Soo*	Бр
Пальчатокоренник пятнистый	*Dactylorhiza maculata*	Бр
Пальчатокоренник Фукса	*Dactylorhiza fuchsii*	Бр
Семпервивум русский	*Sempervivum ruthenicum*	Бр
Тайник овальный	*Listera ovata*	Бр
Ужовник обыкновенный	*Ophioglossum vulgatum*	Бр

Редкие виды животных:

Русское название	Латинское название	Статус
Украинская минога	*Eudontomyzon mariae*	РФ, Бр
Русская быстрянка	*Alburnoides bipunctatus rossicus*	РФ, Бр
Черный аист	*Ciconia nigra*	РФ, Бр
Змееяд	*Circaetus gallicus*	РФ, Бр
Большой подорлик	*Aquila clanga*	РФ, Бр
Малый подорлик	*Aquila pomarina*	РФ, Бр
Глухарь	*Tetrao urogallus*	Бр
Серый журавль	*Grus grus*	Бр
Лесной жаворонок	*Lullula arborea*	Бр
Средний дятел	*Dendrocopos medius*	РФ, Бр
Белоспинный дятел	*Dendrocopos leucotos*	Бр

Примечание. Статус: РФ — вид включен в Красную книгу Российской Федерации, Бр — вид включен в Красную книгу Брянской области.

ПРИЛОЖЕНИЕ 2

Основные черты природы памятника природы «Болото Рыжуха»

Рельеф. Низменный: пойма реки и участки надпойменных террас с песчаными грядами. Абсолютные высоты поймы 149—153 м. Абсолютные высоты надпойменной террасы 160—168 м. Песчаные гряды на террасах имеют относительные превышения порядка 5—10 м и хорошо выражены в рельефе. На отдельных участках они придают местности холмистый рельеф.

Почвы. Аллювиальные лугово-болотные в пойме и дерново-подзолистые песчаные на террасе. В пределах болотного массива Рыжуха — мощные отложения низинных торфов. Гидрология. Участок среднего течения р. Навля протяженностью около 4 км. Ширина реки 12—20 м, глубина 1,5—2,0 м, на ямах около 3 м. Много мелких участков глубиной до 1 м по всей ширине русла. Течение медленное, убыстряющееся на более узких участках русла и на травянистых перекатах. Дно глинисто-илистое или песчаное. Встречаются хрящ и мелкая галька. Берега высокие. Левый берег р. Навля на всем протяжении покрыт широколиственным лесом, на правом — кустарники, луга с небольшими участками лиственных лесов. В пойме Навли много стариц, ручьев, мелиоративных каналов и болот. Участок нижнего течения р. Гбень (левый приток Навли). Ширина 3—4 м, глубина 0,5—1,0 м, на ямах около 2 м. Течение медленное.

Дно глинисто-илистое или песчаное. Встречаются хрящ, мелкая галька и не большие камни. Берега высокие. Много древесных завалов.

Растительность. Низинные болота, пойменные дубравы, черноольшаники, елово-широколиственные леса, осинники, сосняки зеленомошные и лишайниковые.

В болотной растительности широко представлены редкие гипновые сообщества с березой приземистой и ивой розмаринилистной, кустарниково-гипновыми и травяно-гипновыми сообществами. Большие площади занимают осоково-гипновые и древесно-гипновые болота. В этих сообществах отмечены многие редкие виды: венерин башмачок настоящий, дремлик болотный, мытник скипетровый, мякотница однолистная, осока двудомная, пальчатокоренники балтийский и мясо-красный и др. В пойме Навли сохранились старые дубравы и черноольшаники. По долинам ручьев и на суглинистых почвах встречаются елово-широколиственные леса, а также — производные на их месте осинники. На песчаных террасах распространены сосновые леса естественного происхождения. Среди них представлены уязвимые сообщества сосняков лишайниковых. Влажные песчаные участки занимают сосняки чернично-зеленомошные.

Животное население. На территории памятника природы отмечены:

Миноги, рыбы, земноводные и пресмыкающиеся

Русское название	Латинское название	Примечание
Украинская минога	*Eudontomyzon mariae*	Высокая численность
Обыкновенная щука	*Esox lucius*	
Плотва	*Rutilus rutilus*	
Голавль	*Leuciscus cephalus*	
Красноперка	*Scardinim erythrophthalmus*	
Уклейка	*Alburnus alburnus*	
Густера	*Blicca bjoerkna*	
Русская быстрянка	*Alburnoides bipunctatus rossicus*	
Речной окунь	*Perca fluviatilis*	
Травяная лягушка	*Rana temporaria*	
Остромордая лягушка	*Rana arvalis*	
Прыткая ящерица	*Lacerta agilis*	
Обыкновенный уж	*Natrix natrix*	
Обыкновенная гадюка	*Vipera berus*	

Птицы

Русское название	Латинское название	Примечание
Черный аист	*Ciconia nigra*	вероятно гнездящийся вид
Черный коршун	*Milvus migrans*	вероятно гнездящийся вид
Полевой лунь	*Circus cyaneus*	
Обыкновенный канюк	*Buteo buteo*	
Змееяд	*Circaetus gallicus*	вероятно гнездящийся вид
Большой подорлик	*Aquila clanga*	вероятно гнездящийся вид
Малый подорлик	*Aquila pomarina*	вероятно гнездящийся вид
Тетерев	*Lyrurus tetrix*	
Глухарь	*Tetrao urogallus*	
Рябчик	*Tetrastes bonasia*	
Серый журавль	*Grus grus*	вероятно гнездящийся вид
Коростель	*Crex crex*	
Черныш	*Tringa ochropus*	
Перевозчик	*Actitis hypoleucos*	
Вальдшнеп	*Scolopax rusticola*	
Клинтух	*Columba oenas*	
Обыкновенная кукушка	*Cuculus canorus*	
Черный стриж	*Apus apus*	
Удод	*Upupa epops*	
Седой дятел	*Picus canus*	
Средний дятел	*Dendrocopos medius*	гнездящийся вид
Белоспинный дятел	*Dendrocopos leucotos*	гнездящийся вид
Лесной жаворонок	*Lullula arborea*	
Обыкновенная иволга	*Oriolus oriolus*	
Кедровка	*Nucifraga caryocaiacies*	
Ворон	*Corvus corax*	
Речной сверчок	*Locustella fluviatilis*	
Болотная камышевка	*Acrocephalus palustris*	
Зеленая пересмешка	*Hippolais icterina*	
Черноголовая славка	*Sylvia atricapilla*	
Садовая славка	*Sylvia borin*	
Серая славка	*Sylvia communis*	
Пеночка-весничка	*Phylloscopus trochilus*	
Пеночка-теньковка	*Phylloscopus collybita*	
Серая мухоловка	*Muscicapa striata*	
Луговой чекан	*Saxicola rubetra*	
Длиннохвостая синица	*Aegithalos caudatus*	
Обыкновенная зеленушка	*Chloris chloris*	
Черноголовый щегол	*Carduelis carduelis*	
Обыкновенная чечевица	*Carpodacus erythrinus*	

Млекопитающие

Русское название	Латинское название	Примечание
Обыкновенный крот	*Talpa europaea*	
Лисица	*Vulpes vulpes*	
Обыкновенная белка	*Sciurus vulgaris*	
Речной бобр	*Castor fiber*	
Кабан	*Sus scrofa*	
Европейская косуля	*Capreolus capreolus*	
Лось	*Alces alces*	

Исп. Государственный природный биосферный заповедник «Брянский лес»

ПРИЛОЖЕНИЕ 3

Состояние памятника природы «Рыжуха» и меры по улучшению охраны (по данным на 2006 год)

Оценка состояния: хорошее, удовлетворительное, неудовлетворительное

Негативные факторы:
— необоснованные санитарные рубки на территории памятника природы;
— несанкционированные свали мусора на границе памятника природы;
— на территории памятника природы, по материалам таксационных описаний 2003 г., запланированы рубки в выделах с особо ценными дубовыми и черноольховыми насаждениями.

Рекомендации:
— прекращение всех видов рубок в дубовых и черноольховых насаждениях;
— запрет и ликвидация несанкционированных свалок мусора на границе памятника природы;
— обозначение границ памятника природы информационными аншлагами (не менее 4 шт.).

Авторы рекомендаций: Горнов А. В., Федотов Ю. П.;
государственный природный заповедник «Брянский лес»;
2006 г.

ПРИЛОЖЕНИЕ 23
к постановлению администрации Брянской области
от 24 октября 2008 г. № 996

ПАСПОРТ
на памятник природы областного значения

«МАРКОВСКИЕ ГОРЫ»

Нормативная правовая основа функционирования:
— Решение Брянского облисполкома от 14.08.1972 г. № 596 «О взятии под особую охрану памятников природы»;
— Решение малого совета Брянского областного совета народных депутатов от 02.04.1992 г. № 54 «Об утверждении перечня участков особо ценных продуктивных земель, земель природоохранного назначения, природно-заповедного, оздоровительного, рекреационного, историко-культурного назначения и других особо охраняемых территорий, изъятие которых для иных надобностей не допускается или ограничивается»;
— Постановление Брянской областной Думы от 30.03.2006 г. № 4—600 «О согласовании схемы развития и размещения особо охраняемых природных территорий Брянской области»;
— Постановление администрации Брянской области от 30.06.2006 г. № 412 «О схеме развития и размещения особо охраняемых природных территорий в Брянской области»;
— Решение (Постановление), утверждающее данный паспорт памятника природы.

Год организации — 1972 г.

Площадь — 330 га.

Местонахождение: Брянская область, Погарский район, 14 км к югу от районного центра г. Погар, между населенными пунктами (нп) Лукин — Марковск и Марковск — Чаусы (карта 1).

Территория и границы. Памятник природы состоит из 2-х участков, расположенных в непосредственной близости друг от друга (карта 2).

Первый участок занимает территорию между н.п. Лукин и Марковск: в пределах квартала 3 (выдела 6, 7, 8, 9) и квартала 5 (выдела 1,2, 17, 18) Погарского участкового лесничества Унечского лесничества (на лесных земелях СПК «Верный путь») и примыкающих к ним луговых земель СПК «Верный путь» и чересполосного участка СПК «Красный Май» до русла р. Судость.

Второй участок занимает территорию между н.п. Марковск и Чаусы: в пределах квартала 3 (выдела 1, 2, 3, 4, 5, 6, 8) Погарского участкового лесничества Унечского лесничества (на лесных земелях СПК «Новая жизнь») и примыкающих к ним луговых земель СПК «Новая жизнь» до русла р. Судость (нумерация кварталов и выделов лесных насаждений дана по материалам лесоустройства 1992 года Погарского сельского лесхоза).

Граница первого участка памятника природы (между н.п. Лукин — Марковск) проходит: от южной окраины н.п. Лукин на восток до р. Судость; далее вниз по течению р. Судость (включая русло) до устья старицы в окр. н.п. Марковск; далее вверх по старице до северной окраина н.п. Маркрвск; далее на юго-восток вверх по склону долины до бровки склона; далее вдоль бровки склона (по опушке лесных земель) в направлении к н.п. Лукин до южной окраины н.п. Лукин (карта 3).

Граница второго участка памятника природы (между н.п. Марковск — Чаусы) проходит: от верховий лога (в 2 км к юго-западу от н.п. Маровск) по днищу лога до окр. н.п. Марковск; далее по подножью правобережных склонов лога и долины до р. Судость; далее вниз по течению р. Судость (включая русло) до западных окраин н.п. Чаусы; далее на юг вверх по склону долины до бровки склона; далее вдоль бровки склона долины (по опушке лесных земель) в направлении к н.п. Марковск; далее вдоль бровки склона лога (по опушке лесных земель), впадающего в долину до верховий лога (карта 4).

Географические координаты:

Первый участок: 52,422221° с.ш., 33,252221° в.д. (центр);

52,413096° — 52,432693° с.ш., 33,234828° — 33,066816° в.д. (крайние точки);

Второй участок: 52,404785° с.ш., 33,262614° в.д. (центр);

52,394995° — 52,414252° с.ш., 33,237847° — 33,287382° в.д. (крайние точки).

Расположен на землях: Унечского лесничества, СПК «Верный путь», СПК «Новая жизнь» и СПК «Красный Май».

Краткая характеристика. Участок долины р. Судость с уникальными лесостепными растительными сообществами на меловых склонах высокого правобережья. Луговая пойма, русло реки, затоны и старицы.

Природоохранное значение.

Ботаническое:

— уникальные для Брянской области лесостепные растительные сообщества;

— место произрастания 2 видов растений, внесенных в Красные книги Российской Федерации и Брянской области: венерин башмачок настоящий, ковыль перистый;

— место произрастания 22 видов растений, внесенных в Красную книгу Брянской области: адонис весенний, астра ромашковая, бубенчик лилиелистный, ветреница лесная, голокучник робертрв, горечавка крестовидная, грудница обыкновенная, дремлик широколистный, жеруха лекарственная, касатик безлистный, козелец пурпурный, кокушник длиннорогий, лен желтый, лилия саранка, ломонос прямой, любка двулистная, наперстянка крупноцветковая, осока низкая, пузырник ломкий, солнцецвет монетолистный, тайник овальный, тофильдия чашечковая.

Зоологическое:

— место обитания 1 вида животных, внесенного в Красные книги Российской Федерации и Брянской области: пчелаплотник;

— место обитания 3 видов животных, внесенных в Красную книгу Брянской области: язь, краснобрюхая жерлянка, барсук.

Гидрологическое:

— участок реки Судость;

— водоохранные леса на коренных склонах долины р. Судость;

— выходы 3-х обильных родников.

Почвозащитное — лесная и травяная растительность на крутых склонах.

Режим территории.

Запрещенные виды деятельности:

— добыча полезных ископаемых;

— все виды рубок леса, за исключением санитарных;

— применение пестицидов и минеральных удобрений;

— засорение территории, складирование и захоронение любых отходов;

— коммерческая заготовка дикоросов (лекарственных и цветущих растений);

— охота и натаска собак.

Разрешенные виды деятельности:

— сенокошение и выпас скота;

— сбор ягод и грибов;

— любительская рыбная ловля;

— экологический туризм;

— проведение научных исследований и мероприятий, направленных на поддержание биологического разнообразия;

— другие виды деятельности, не наносящие вред природным комплексам и объектам памятника природы.

Охрану осуществляют:

— Управление по охране, контролю и регулированию использования объектов животного мира и водных биологических ресурсов Брянской области. 241050, г. Брянск, ул. Горького, 58.

— Унечское лесничество Управления лесами Брянской области. 241050, г. Брянск, ул. Калинина, 34.

— и др. специально уполномоченные государственные органы в области охраны объектов животного и растительного мира и среды их обитания.

Памятник природы взят на учет:

— Комитетом природопользования и охраны окружающей среды, лицензирования отдельных видов деятельности Брянской области. 241050, г. Брянск, пл. К. Маркса, 2.

— Администрацией Погарского района 243550, п.г.т. Погар, ул. Ленина, 1.

Приложение 1. Перечень особо охраняемых объектов памятника природы.

Приложение 2. Основные черты природы памятника природы.

Приложение 3. Состояние и меры по улучшению охраны памятника природы.

Паспорт составлен (Ф., и., о. исполнителей, организация, год): Федотов Ю. П., Ситникова Е. Ф., Кайгородова Е. Ю.; государственный природный биосферный заповедник «Брянский лес»;
2006 г.



Карта 1. Расположение памятника природы "Марковские горы"

Масштаб 1:100000

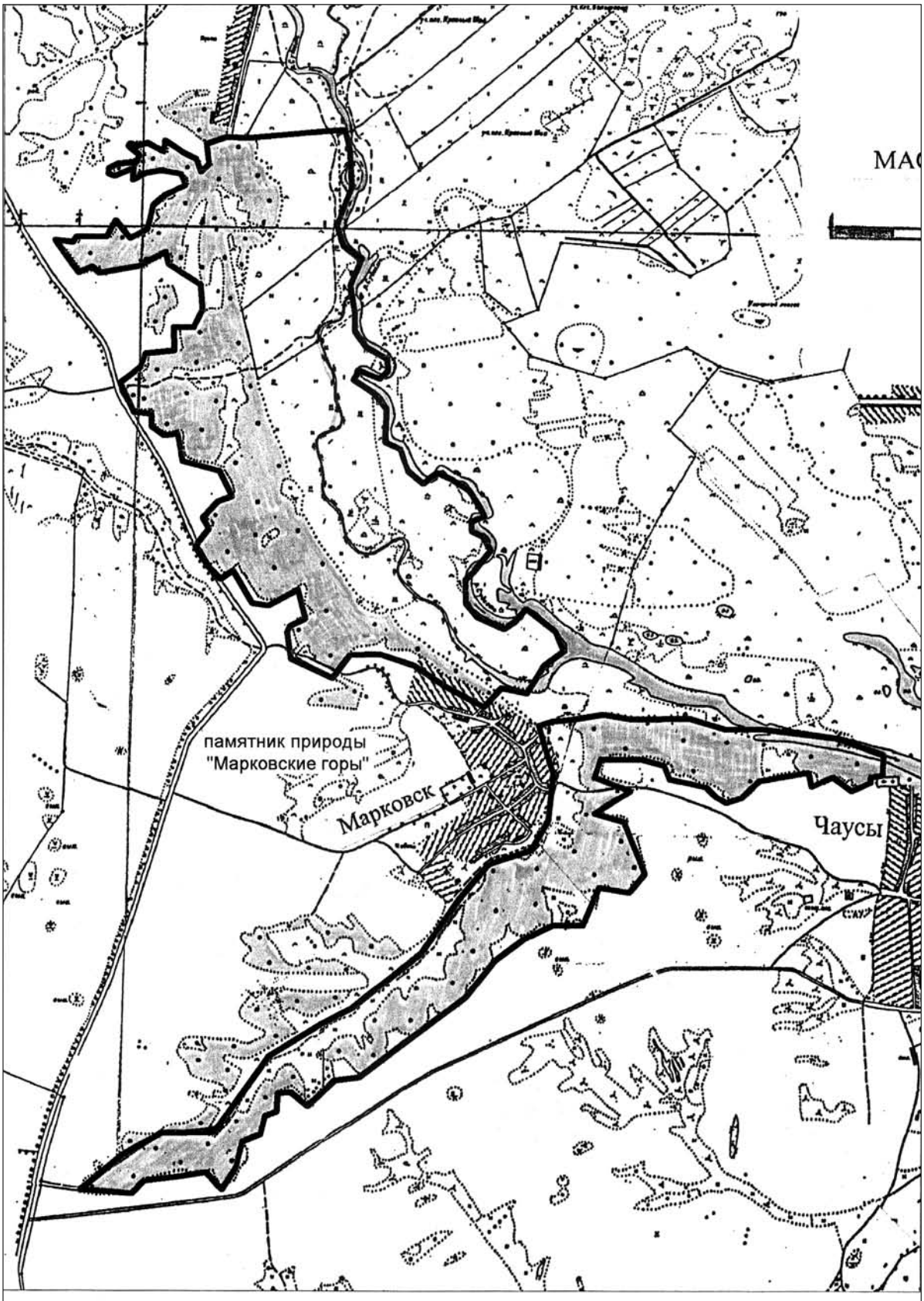

Карта 2. Территория и граница памятника природы "Марковские горы"

Масштаб 1:25000

– граница памятника природы "Марковские горы"



Карта 3. Территория и граница памятника природы "Марковские горы" (первый участок)

Масштаб 1:10000

- граница памятника природы

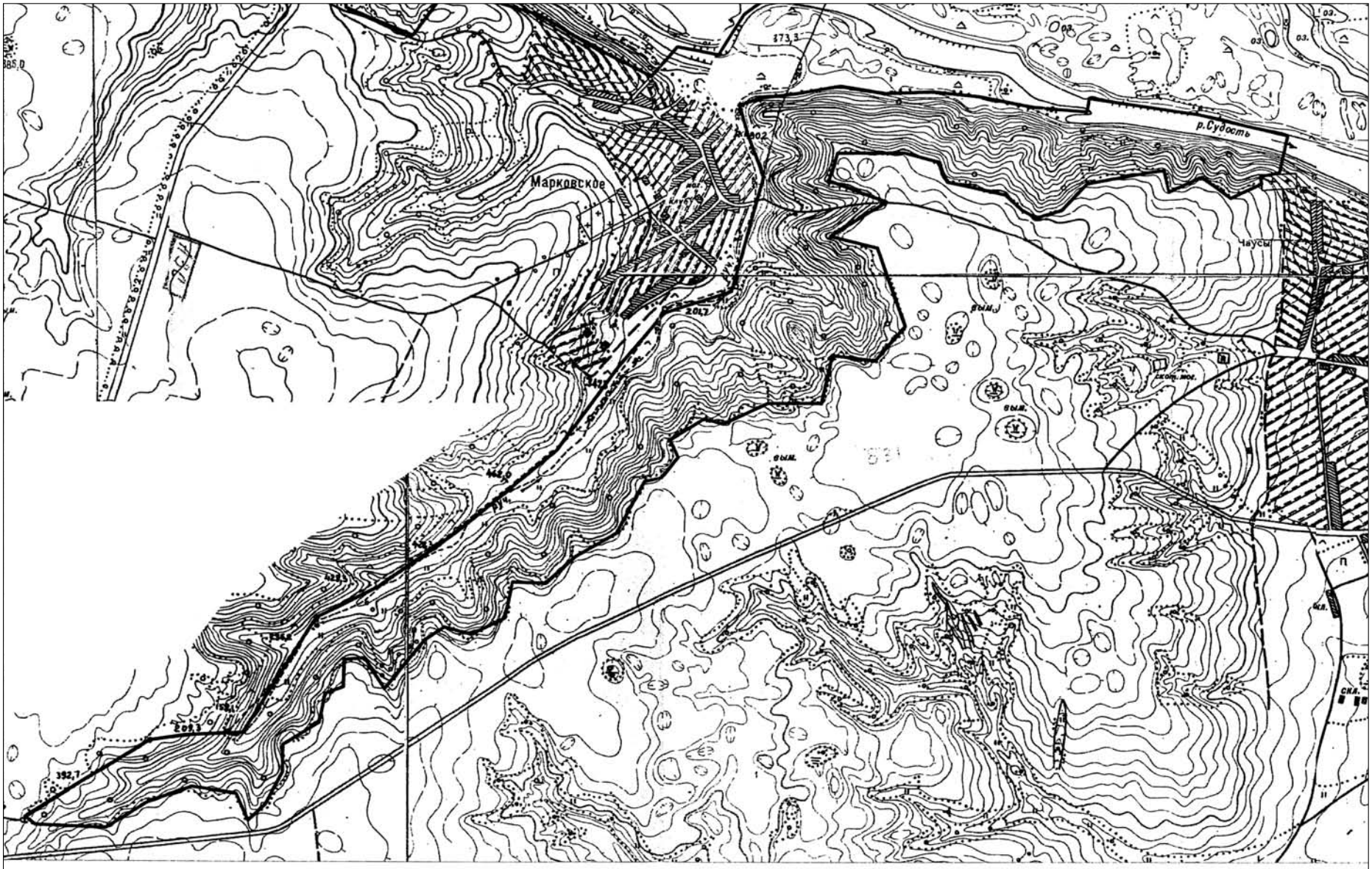

Карта 4. Территория и граница памятника природы "Марковские горы" (второй участок)

Масштаб 1:10000

- граница памятника природы

ПРИЛОЖЕНИЕ 1

Перечень особо охраняемых объектов памятника природы «Марковские горы»

Экосистемы, сообщества и объекты:
— уникальные лесостепные сообщества на карбонатных склонах долины реки Судость;
— участок р. Судость;
— родники.

Редкие растения:

Русское название	Латинское название	Статус
Адонис весенний	*Adonis vernalis*	Бр
Астра ромашковая	*Aster amellus*	Бр
Башмачок настоящий	*Cypripedium calceolus*	РФ, Бр
Бубенчик лилиелистный	*Adenophora lilifolia*	Бр
Ветреница лесная	*Anemone sylvestris*	Бр
Голокучник Робертов	*Gymnocarpium robertianum*	Бр
Горечавка крестовидная	*Gentiana cruciata*	Бр
Грудница обыкновенная	*Galatella linosyris*	Бр
Дремлик широколистный	*Epipactis helleborine*	Бр
Жеруха лекарственная	*Nasturtium officinale*	Бр
Касатик безлистный	*Iris aphylla*	Бр
Ковыль перистый	*Stipa pennata*	РФ, Бр
Козелец пурпурный	*Scorzonera purpurea*	Бр
Кокушник длиннорогий	*Gymnadenia conopsea*	Бр
Лен желтый	*Linum flavum*	Бр
Лилия саранка	*Lilium martagon*	Бр
Ломонос прямой	*Clematis recta*	Бр
Любка двулистная	*Platanthera bifolia*	Бр
Наперстянка крупноцветковая	*Digitalis grandiflora*	Бр
Осока низкая	*Carex humilis*	Бр
Пузырник ломкий	*Cystopteris fragilis*	Бр
Солнцецвет монетолистный	*Helianthemum nummularium*	Бр
Тайник овальный	*Listera ovata*	Бр
Тофильдия чашечковая	*Tofieldia calyculata*	Бр

Редкие животные:

Русское название	Латинское название	Статус
Пчела-плотник	*Xylocopa valga*	РФ, Бр
Краснобрюхая жерлянка	*Bombina bombina*	Бр
Язь	*Leuciscus idus*	Бр
Елец	*Leuciscus leuciscus*	р
Калинка	*Leuciscus borysthenicus*	МСОП
Бычок-песочник	*Neogobius fluviatilis*	МСОП
Коростель	*Crex crex*	МСОП
Барсук	*Meles meles*	Бр

Примечание. Статус: РФ — вид включен в Красную книгу Российской Федерации; Бр — включен в Красную книгу Брянской области; МСОП — в список Международного союза охраны природы; р — редкий вид без охранного статуса.

ПРИЛОЖЕНИЕ 2

Основные черты природы памятника природы «Марковские горы»

Рельеф. Возвышенный участок долины р. Судость с крутыми склонами, оврагами и логами. Бровка долины поднята над поймой на 40—45 м. Абсолютные высоты территории составляют в нагорной части 168—174 м, в пойменной части — 128—129 м.

Почвы. В нагорной части — лесные и карбонатные, в пойме — аллювиальные луговые.

Гидрология. Нижний отрезок течения р. Судость (правый приток р. Десна). В пределах памятника природы протяженность реки составляет 4 км, ширина — 10—30 м, течение медленное, вода прозрачная. Характерны многочисленные старицы и затоны. Берега реки с небольшими рощами из ивы белой и пятитычинковой, реже встречаются дуб и вяз. В пределах памятника природы выходят на поверхность из мелового водоносного горизонта обильные родники. Из них самый крупный берет начало в 1 км к юго-западу от д. Марковск (географические координаты истока: 52,39806° с.ш., 33,24510° в.д.). Два больших родника выходят на поверхность в оврагах впадающих в долину Судости между н.п. Лукин и Марковск (географические координаты истоков: 52,41954° с.ш., 33,24436° в.д.; 52,41852° с.ш., 33,24720° в.д.).

Растительный покров. Склоны долины покрыты лиственным лесом из осины, ясеня, клена, липы и дуба с подлеском лещины и неморальным составом травяного яруса. На крутых склонах в окр. д. Марковск, а также по логу в 1,5 км выше д. Марковск сохранились участки степной растительности. В травостое этих сообществ представлены венечник ветвистый, гладыш широколиственный, живучка женевская, земляника зеленоцветковая, горичник олений, горошек заросслевой, качим высочайший, колокольчик сибирский, лапчатка белая, пиретрум щитковый, подмаренник весенний, резак обыкновенный, синеголовник плосколистный, синяк русский, спаржа лекарственная, чемерица черная, Черноголовка крупноцветковая, шалфей луговой и др. Пойма реки занята лугами с вкраплениями травяных болот. В старицах и затонах — водная растительность. В верховьях ручья берущего начало из обильного родника — уникальное сообщества жерухи лекарственной.

Животное население. На территории памятника природы отмечены:

Русское название	Латинское название	Примечание
Пчела-плотник	*Xylocopa valga*	
Щука	*Esox lucius*	
Плотва	*Rutilus rutilus*	
Язь	*Leuciscus idus*	
Елец	*Leuciscus leuciscus*	
Калинка	*Leuciscus borysthenicus*	
Сом	*Silurus glanis*	
Судак	*Stizostendion lucioperca*	
Окунь	*Perca fluviatilis*	
Бычок-песочник	*Neogobius fluviatilis*	
Краснобрюхая жерлянка	*Bombina bombina*	
Прыткая ящерица	*Lacerta agilis*	
Живородящая ящерица	*Lacerta vivipara*	
Обыкновенный уж	*Natrix natrix*	
Серая цапля	*Ardea cinerea*	
Белый аист	*Ciconia ciconia*	
Серый гусь	*Anser anser*	
Черный коршун	*Milvus migrans*	
Канюк	*Buteo buteo*	
Чеглок	*Falco subbuteo*	
Коростель	*Crex crex*	
Черныш	*Tringa ochropus*	
Озерная чайка	*Lams ridibundus*	
Вяхирь	*Columba palumbus*	
Клинтух	*Columba oenas*	
Удод	*Upupa epops*	
Вертишейка	*Jynx torquilla*	
Пестрый дятел	*Dendrocopos major*	
Береговая ласточка	*Riparia riparia*	
Лесной конек	*Anthus trivialis*	
Ворон	*Corvus corax*	
Черноголовая славка	*Sylvia atricapilla*	
Пеночка-теньковка	*Phylloscopus collybita*	
Пеночка-трещотка	*Phylloscopus sibilatrix*	
Мухоловка-пеструшка	*Ficedula hypoleuca*	
Обыкновенный соловей	*Luscinia luscinia*	
Рябинник	*Turdus pilaris*	
Черный дрозд	*Turdus merula*	
Деряба	*Turdus viscivorus*	
Обыкновенная лазоревка	*Parus caeruleus*	
Большая синица	*Parus major*	
Обыкновеный поползень	*Sitta europaea*	
Зяблик	*Fringilla coelebs*	
Обыкновенная зеленушка	*Chloris chloris*	
Черноголовый щегол	*Carduelis carduelis*	
Обыкновенная овсянка	*Emberiza citrinella*	
Лисица	*Vulpes vulpes*	
Барсук	*Meles meles*	
Заяц-русак	*Lepus europaeus*	
Бобр обыкновенный	*Castor fiber*	
Косуля европейская	*Capreolus capreolus*	

ПРИЛОЖЕНИЕ 3

Состояние памятника природы «Марковские горы» и меры по улучшению охраны (по данным на 2006 год)

Оценка состояния: хорошее, удовлетворительное, неудовлетворительное

Негативные факторы:

— низовые пожары от палов на сельскохозяйственных землях;

— засорение территории мусором со стороны автодороги Погар — пункт пропуска автотранспорта на границе России и Украины;

— устройство пикников и кострищ на степных участках (окрестности д. Марковск).

Рекомендации:

— создание противопожарных полос по границе с сельскохозяйственными землями;

— обозначение границ памятника природы информационными аншлагами (не менее 7 шт.).

Авторы рекомендаций: Кругликов С. А., Федотов Ю. П., Кайгородова Е. Ю.;
Государственный природный биосферный заповедник «Брянский лес»;
2006 г.

ПРИЛОЖЕНИЕ 24
к постановлению администрации
Брянской области
от 24 октября 2008 г. № 996

ПОЛОЖЕНИЕ О ПАМЯТНИКЕ ПРИРОДЫ «МАРКОВСКИЕ ГОРЫ»

1. Общие положения

1.1. Настоящее Положение о памятнике природы областного значения **«Марковские горы»** (далее по тексту — «Памятник природы») разработано в соответствии с Федеральным законом от 14 марта 1995 г. № 33-ФЗ «Об особо охраняемых природных территориях», Законом Брянской области от 30 декабря 2005 № 121-З «Об особо охраняемых природных территориях Брянской области» и «Примерными положениями о государственных природных заказниках и памятниках природы», утвержденных Приказом Министерства охраны окружающей среды и природных ресурсов Российской Федерации от 16 января 1996 г. № 20.

1.2. Памятник природы образован с целью сохранения уникального природного комплекса — лесостепных растительных сообществ на коренных склонах долины р. Судость; сохранения мест произрастания 2 видов растений, внесенных в Красные книги Российской Федерации и Брянской области (венерин башмачок настоящий, ковыль перистый); места произрастания 22 видов растений, внесенных в Красную книгу Брянской области (адонис весенний, астра ромашковая, бубенчик лилиелистный, ветреница лесная, голокучник робертов, горечавка крестовидная, грудница обыкновенная, дремлик широколистный, жеруха лекарственная, касатик безлистный, козелец пурпурный, кокушник длиннорогий, лен желтый, лилия саранка, ломонос прямой, любка двулистная, наперстянка крупноцветковая, осока низкая, пузырник ломкий, солнцецвет монетолистный, тайник овальный, тофильдия чашечковая); места обитания 1 вида животных, внесенного в Красные книги Российской Федерации и Брянской области (пчела-плотник); места обитания 3 видов животных, внесенных в Красную книгу Брянской области (язь, краснобрюхая жерлянка, барсук); сохранения лесов долины р. Судость, выполняющих водоохранную и почвозащитную функции; сохранения выходов трех обильных родников.

1.3. Памятник природы образован без ограничения срока действия.

1.4. Образование Памятника природы не влечет за собой изъятия занимаемого им земельного участка у землепользователей.

1.5. Памятник природы находится в ведении уполномоченного исполнительного органа государственной власти Брянской области, осуществляющего государственное управление особо охраняемыми природными территориями областного значения.

1.6. Памятник природы имеет площадь 330 га и расположен в Погарском районе, в 14 км к югу от районного центра г. Погар, между населенными пунктами (н.п.) Лукин — Марковск и Марковск — Чаусы.

Территория Памятника природы состоит из 2-х участков, расположенных в непосредственной близости друг от друга.

Первый участок занимает территорию между нп Лукин и Марковск: в пределах квартала 3 (выдела 6, 7, 8, 9) и квартала 5 (выдела 1,2, 17, 18) Погарского участкового лесничества Унечского лесничества (на лесных земелях СПК «Верный путь») и примыкающих к ним луговых земель СПК «Верный путь» и чересполосного участка СПК «Красный Май» до русла р. Судость.

Первый участок занимает территорию между н.п. Лукин и Марковск: в пределах квартала 3 (выдела 6, 7, 8, 9) и квартала 5 (выдела 1, 2, 17, 18) Погарского участкового лесничества Унечского лесничества (на лесных земелях СПК «Верный путь») и примыкающих к ним луговых земель СПК «Верный путь» и чересполосного участка СПК «Красный Май» до русла р. Судость. (нумерация кварталов и выделов лесных насаждений дана по материалам лесоустройства 1992 года Погарского сельского лесхоза). Граница первого участка памятника природы (между н.п. Лукин — Марковск) проходит: от южной окраины н.п. Лукин на восток до р. Судость; далее вниз по течению р. Судость (включая русло) до устья старицы в окр. н.п. Марковск; далее вверх по старице до северной окраина н.п. Маркрвск; далее на юго-восток вверх по склону долины до бровки склона; далее вдоль бровки склона (по опушке лесных земель) в направлении к н.п. Лукин до южной окраины н.п. Лукин.

Граница второго участка памятника природы (между н.п. Марковск — Чаусы) проходит: от верховий лога (в 2 км к юго-западу от н.п. Маровск) по днищу лога до окр. н.п. Марковск; далее по подножью правобережных склонов лога и долины до р. Судость; далее вниз по течению р. Судость (включая русло) до западных окраин н.п. Чаусы; далее на юг вверх по склону долины до бровки склона; далее вдоль бровки склона долины (по опушке лесных земель) в направлении к н.п. Марковск; далее вдоль бровки склона лога (по опушке лесных земель), впадающего в долину до верховий лога.

2. Режим охраны территории Памятника природы

2.1. На территории Памятника природы запрещается:
- добыча полезных ископаемых;
- все виды рубок леса, за исключением санитарных;
- применение пестицидов и минеральных удобрений;
- засорение территории, складирование и захоронение любых отходов;
- коммерческая заготовка дикоросов (лекарственных и цветущих растений);
- охота и натаска собак.

2.2. На территории Памятника природы разрешается:
- сенокошение и выпас скота;
- сбор ягод и грибов;
- любительская рыбная ловля;
- экологический туризм;
- проведение научных исследований и мероприятий, направленных на поддержание биологического разнообразия;
- другие виды деятельности, не наносящие вред природным комплексам и объектам Памятника природы.

2.3. Памятник природы обозначается на местности предупредительными и информационными знаками по периметру его границы. Расходы на изготовление и установку предупредительных и информационных знаков финансируется за счет средств областного бюджета, а также за счет других, не запрещенных законом источников.

2.4. На Памятник природы составляется индивидуальный паспорт, который утверждается администрацией Брянской области. В паспорте указываются: наименование и подчинение Памятника природы, местонахождение, описание границ, площадь, режим особой охраны, допустимые виды деятельности, наименование юридический и физических лиц осуществляющих охрану, а также государственных органов осуществляющих контроль над соблюдением режима особой охраны территории Памятника природы. К индивидуальному паспорту прилагаются карты расположения территории и границ Памятника природы.

2.5. Собственники, владельцы, пользователи и арендаторы земельных участков, расположенных в границах Памятника природы должны иметь копии паспорта Памятника природы, или копии настоящего Положения о Памятнике природы на период составления и утверждения индивидуального паспорта.

2.6. Собственники, владельцы, пользователи и арендаторы земельных участков, расположенных в границах Памятника природы, а также иные физические и юридические лица обязаны соблюдать установленный в заказнике режим особой охраны, и несут за его нарушения административную, уголовную и иную установленную законом ответственность.

2.7. Памятник природы в обязательном порядке учитывается при разработке планов и перспектив экономического и социального развития, территориальных комплексных схем, схем землеустройства и районной планировки, а также лесоустроительной документации.

3. Контроль над соблюдением режима особой охраны Памятника природы

3.1. Контроль над соблюдением установленного режима охраны Памятника природы осуществляется уполномоченным государственным органом Брянской области по управлению особо охраняемыми природными территориями областного значения и иными специально уполномоченными на то государственными органами Российской Федерации и Брянской области.

ПРИЛОЖЕНИЕ 25
к постановлению администрации
Брянской области
от 24 октября 2008 г. № 996

ПАСПОРТ
на памятник природы областного значения

«СВЯТОЕ ОЗЕРО»

Нормативная правовая основа функционирования:

— Решение Брянского облисполкома от 14.08.1972 г. № 596 «О взятии под особую охрану памятников природы»;

— Решение малого совета Брянского областного совета народных депутатов от 02.04.1992 г. № 54 «Об утверждении перечня участков особо ценных продуктивных земель, земель природоохранного назначения, природно-заповедного, оздоровительного, рекреационного, историко-культурного назначения и других особо охраняемых территорий, изъятие которых для иных надобностей не допускается или ограничивается»;

— Постановление Брянской областной Думы от 30.03.2006 г. № 4—600 «О согласовании схемы развития и размещения особо охраняемых природных территорий Брянской области»;

— Постановление администрации Брянской области от 30.06.2006 г. № 412 «О схеме развития и размещения особо охраняемых природных территорий в Брянской области»;

— Решение (Постановление), утверждающее данный паспорт памятника природы.

Год организации — 1972 г.

Площадь — 43 га.

Местонахождение: Брянская область, Погарский район, 9 км к юго-востоку от районного центра г. Погар, в окр. д. Нечуи (карта 1).

Территория и границы. Памятник природы включает акваторию озера Святое площадью 11 га и прибрежную полосу шириной от 100 до 300 м, площадью 32 га (в пределах кв. 4 Погарского участкового лесничества Унечского лесничества, бывшего Погарского сельского лесхоза). Граница памятника природы проходит по опушке древесной и кустарниковой растительности вокруг озера (карта 2).

Географические координаты: 52,479249° с.ш., 33,334144° в.д. (центр);
52,474758 ° — 52,483672 ° с.ш., 33,328652 ° — 33,339762 ° в.д. (крайние точки).

Расположен на землях: Унечского лесничества, СПК «Фрунзенское».

Краткая характеристика. Озеро карстового происхождения и прибрежные заболоченные земли.

Природоохранное значение.

Ботаническое:

— редкие растительные сообщества прибрежных болотных сплавин;

— место произрастания 6 видов растений, занесенных в Красную книгу Брянской области: береза приземистая, ива черничная, ладьян трехнадрезный, осока топяная, осока плетевидная, шейхцерия болотная.

Зоологическое — место гнездования водоплавающих и околоводных птиц.

Гидрологическое — редкое карстовое озеро.

Режим территории.

Запрещенные виды деятельности:

— все виды осушительной мелиорации и иные виды деятельности, влияющие на гидрологический режим озера;

— все виды рубок леса и кустарников;

— применение пестицидов и минеральных удобрений;

— засорение территории, складирование и захоронение любых отходов;

— охота и натаска собак.

Разрешенные виды деятельности:

— любительская рыбная ловля;

— экологический туризм;

— проведение научных исследований и мероприятий, направленных на поддержание биологического разнообразия;

— другие виды деятельности, не наносящие вред природным комплексам и объектам памятника природы.

Охрану осуществляют:

— Управление по охране, контролю и регулированию объектов животного мира и водных биологических ресурсов Брянской области, адрес: 241050, г. Брянск, ул. Горького, 58;

— Унечское лесничество Управления лесами Брянской области. 241050, г. Брянск, ул. Калинина, 34.

— и др. специально уполномоченные государственные органы в области охраны объектов животного и растительного мира и среды их обитания.

Памятник природы взят на учет:

— Комитетом природопользования и охраны окружающей среды, лицензирования отдельных видов деятельности Брянской области, адрес: 241050, г. Брянск, пл. К. Маркса, 2;

— Администрацией Погарского района, адрес: 243550, п.г.т. Погар, ул. Ленина, 1.

Приложение 1. Перечень особо охраняемых объектов памятника природы.

Приложение 2. Основные черты природы памятника природы.

Приложение 3. Состояние и меры по улучшению охраны памятника природы.

Паспорт составлен (Ф., и., о. исполнителей, организация, год): Кайгородова Е. Ю., Ситникова Е. Ф., Федотов Ю. П.; государственный природный биосферный заповедник «Брянский лес»; 2006 г.

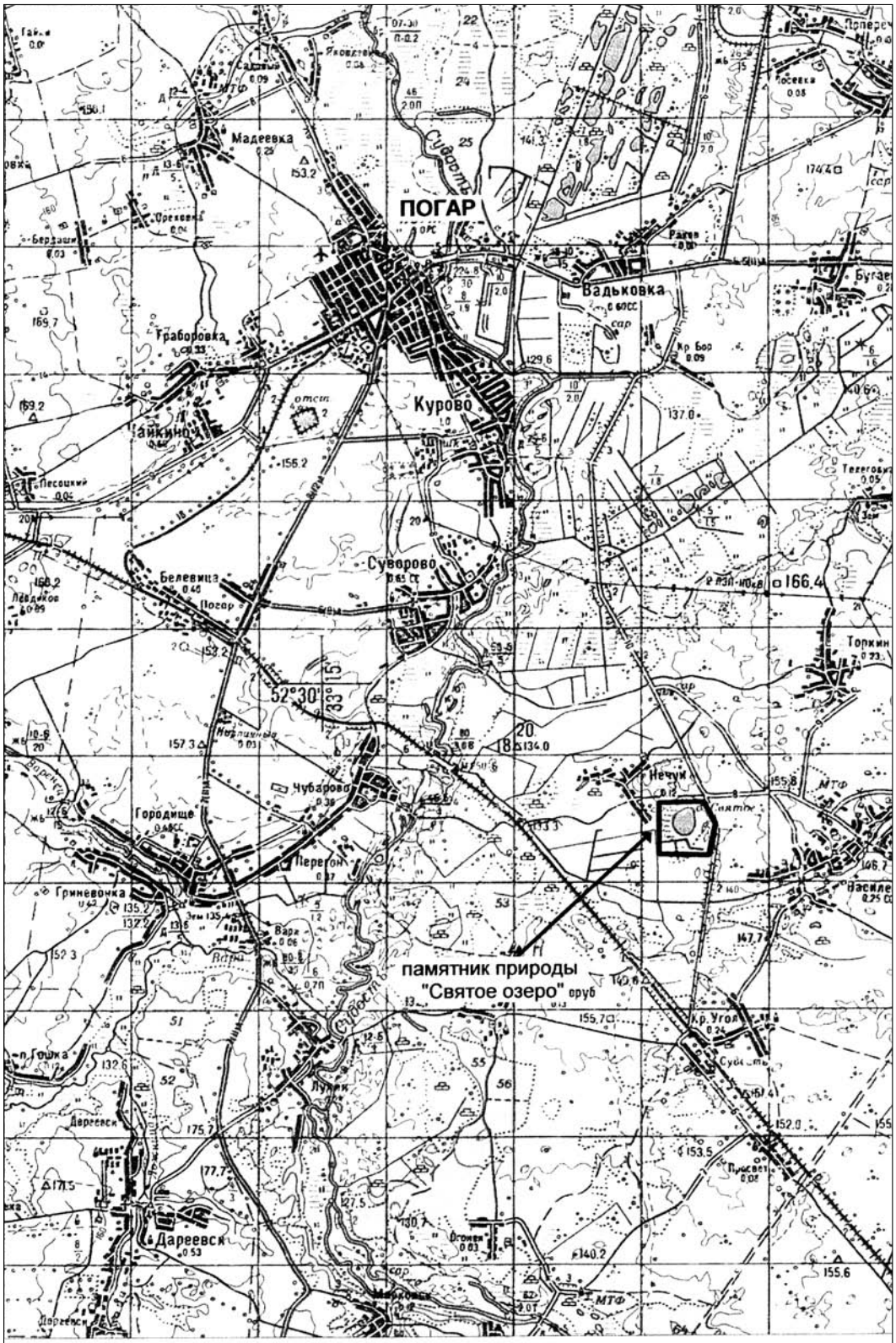

Карта 1. Расположение памятника природы "Святое озеро"

Масштаб 1:100000

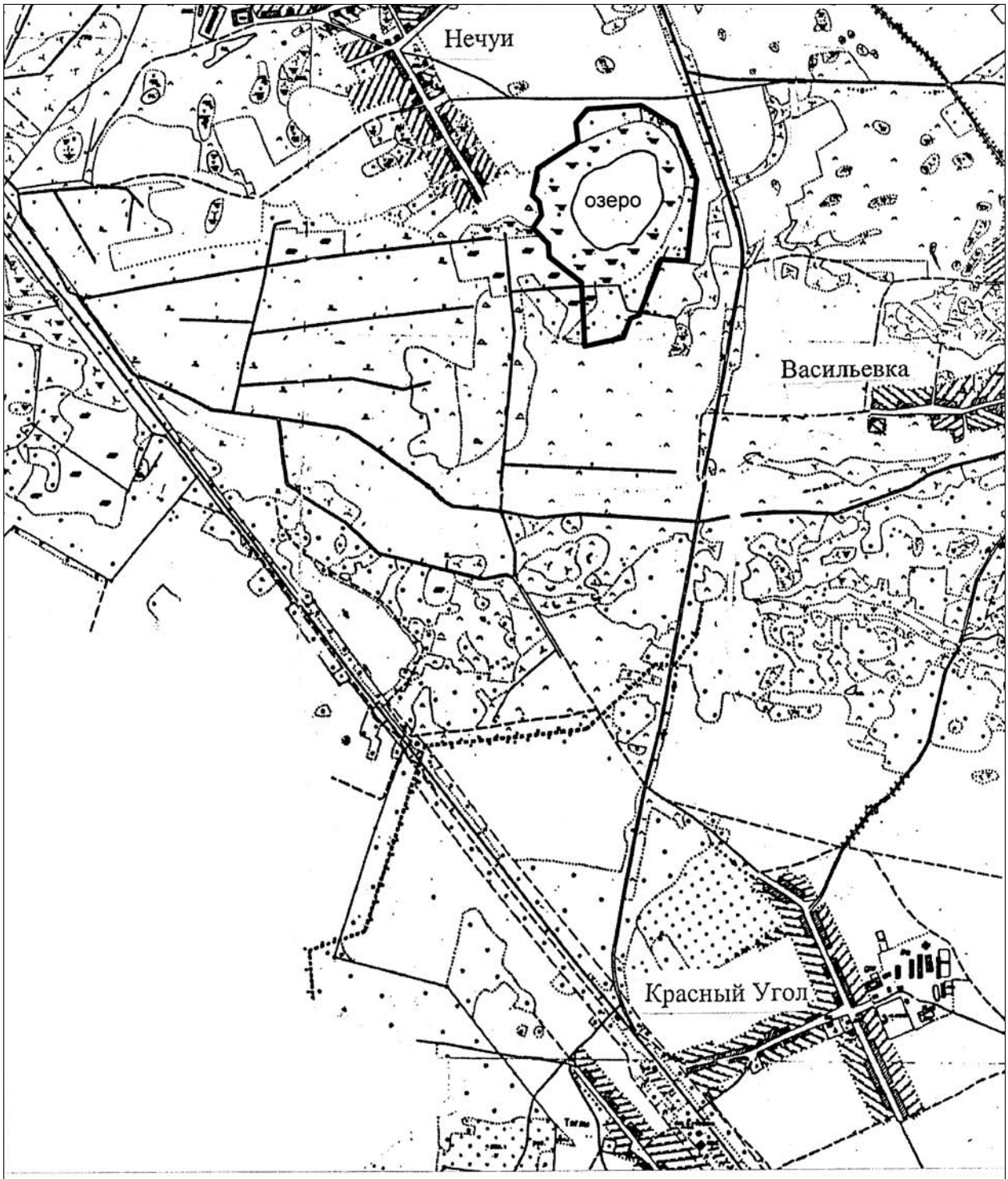

Карта 2. Территория и граница памятника природы "Святое озеро"

Масштаб 1:25000

- граница памятника природы

ПРИЛОЖЕНИЕ 1

Перечень особо охраняемых объектов памятника природы «Святое озеро»

Погарский район

Экосистемы, сообщества и объекты: карстовое озеро и прибрежные топяные болота.

Редкие виды растений:

Русское название	Латинское название	Статус
Береза приземистая	*Betula humilis*	Бр
Ива черничная	*Salix myrtilloides*	Бр
Ладьян трехнадрезанный	*Corallorhiza trifida*	Бр
Осока топяная	*Carex limosa*	Бр
Осока плетевидная	*Carex chordorrhiza*	Бр
Шейхцерия болотная	*Scheuchzeria palustris*	Бр

Примечание. Статус вида: Бр — внесен в Красную книгу Брянской области.

ПРИЛОЖЕНИЕ 2

Основные черты природы памятника природы «Святое озеро»

Погарский район

Рельеф. Низменный и плоский с абсолютными высотами менее 140 м. Почвы. Торфяные низинного типа.

Гидрология. Карстовое озеро площадью 11 га. Вокруг озера — низинное обводненное болото с топяными участками. С юго-запада к озеру подступает сеть осушительных мелиоративных каналов, впадающих в р. Судость.

Растительный покров. Побережье озера покрыто заболоченным черноольпаником, по мере приближения к водоему черноольнаник сменяется болотным березняком и травяно-сфагновым болотом. В пределах травяно-сфагновых сообществ, приуроченных к зыбким сплавинам, отмечены редкие виды растений: береза приземистая, ива черничная, осоки топяная и плетевидная. Прибрежно-водная и водная растительность представлена ивняками и сообществами рогоза широколиственного, тростника и др. гидрофильных видов.

Животное население. В памятнике природы отмечены:

Русское название	Латинское название	Примечание
Серая цапля	*Ardea cinerea*	
Кряква	*Anas platyrhynchos*	гнездящийся
Чирок-трескунок	*Anas querquedula*	гнездящийся
Черный коршун	*Milvus migrans*	
Луговой лунь	*Circus pygargus*	окр. пам. природы
Болотный лунь	*Circus aeruginosus*	гнездящийся
Кукушка	*Cuculus canorus*	
Лесной конек	*Anthus trivialis*	
Ворон	*Corvus corax*	
Пеночка-весничка	*Phylloscopus trochilus*	
Пеночка-теньковка	*Phylloscopus collybita*	
Пеночка-трещотка	*Phylloscopus sibilatrix*	
Соловей	*Luscinia luscinia*	
Певчий дрозд	*Turdus philomelos*	
Большая синица	*Parus major*	
Зяблик	*Fringilla coelebs*	
Обыкновенная овсянка	*Emberiza citronella*	

ПРИЛОЖЕНИЕ 3

Состояние памятника природы «Святое озеро» и меры по улучшению охраны

Погарский район (по данным на 2006 год)

Оценка состояния: хорошее, удовлетворительное, неудовлетворительное

Негативные факторы:
— осушительная мелиорация на прилегающих землях.

Рекомендации:
— мониторинг за гидрологическим режимом озера;
— обозначение границ памятника природы информационными аншлагами (не менее 2 шт.).

Авторы рекомендаций: Федотов Ю. П., Кайгородова Е. Ю.
Государственный природный заповедник «Брянский лес», 2006.

ПРИЛОЖЕНИЕ 26
к постановлению администрации
Брянской области
от 24 октября 2008 г. № 996

ПОЛОЖЕНИЕ О ПАМЯТНИКЕ ПРИРОДЫ «СВЯТОЕ ОЗЕРО»

1. Общие положения

1.1. Настоящее Положение о памятнике природы областного значения «Святое озеро» (далее по тексту — «Памятник природы») разработано в соответствии с Федеральным законом от 14 марта 1995 г. № 33-ФЗ «Об особо охраняемых природных территориях», Законом Брянской области от 30 декабря 2005 № 121-З «Об особо охраняемых природных территориях Брянской области» и «Примерными положениями о государственных природных заказниках и памятниках природы», утвержденных Приказом Министерства охраны окружающей среды и природных ресурсов Российской Федерации от 16 января 1996 г. № 20.

1.2. Памятник природы образован с целью сохранения в естественном состоянии карстового озера и прибрежных заболоченных земель; места произрастания редких растительных сообществ прибрежных сплавин; места произрастания 6 видов растений, внесенных в Красную книгу Брянской области (береза приземистая, ива черничная, ладьян трехнадрезный, осока топяная, осока плетевидная, шейхцерия болотная); места гнездования водоплавающих и околоводных птиц.

1.3. Памятник природы образован без ограничения срока действия.

1.4. Образование Памятника природы не влечет за собой изъятия занимаемого им земельного участка у землепользователей.

1.5. Памятник природы находится в ведении уполномоченного исполнительного органа государственной власти Брянской области, осуществляющего государственное управление особо охраняемыми природными территориями областного значения.

1.6. Памятник природы имеет площадь 43 га и расположен в Погарском районе, в 9 км к юго-востоку от районного центра г. Погар, в окр. д. Нечуи.

Территория Памятника природы включает акваторию озера Святое площадью 11 га и прибрежную полосу шириной от 100 до 300 м, площадью 32 га (в пределах кв. 4 Погарского участкового лесничества Унечского лесничества, бывшего Погарского сельского лесхоза). Граница Памятника природы проходит по опушке древесной и кустарниковой растительности вокруг озера.

2. Режим охраны территории Памятника природы

2.1. На территории Памятника природы запрещается:
— все виды осушительной мелиорации и иные виды деятельности, влияющие на гидрологический режим озера;
— все виды рубок леса и кустарников;
— применение пестицидов и минеральных удобрений;
— засорение территории, складирование и захоронение любых отходов;
— охота и натаска собак.

2.2. На территории Памятника природы разрешается:
— любительская рыбная ловля;
— экологический туризм;
— проведение научных исследований и мероприятий, направленных на поддержание биологического разнообразия;
— другие виды деятельности, не наносящие вред природным комплексам и объектам Памятника природы.

2.3. Памятник природы обозначается на местности предупредительными и информационными знаками по периметру его границы. Расходы на изготовление и установку предупредительных и информационных знаков финансируется за счет средств областного бюджета, а также за счет других, не запрещенных законом источников.

2.4. На Памятник природы составляется индивидуальный паспорт, который утверждается администрацией Брянской области. В паспорте указываются: наименование и подчинение Памятника природы, местонахождение, описание границ, площадь, режим особой охраны, допустимые виды деятельности, наименование юридический и физических лиц осуществляющих охрану, а также государственных органов осуществляющих контроль над соблюдением режима особой охраны территории Памятника природы. К индивидуальному паспорту прилагаются карты расположения территории и границ Памятника природы.

2.5. Собственники, владельцы, пользователи и арендаторы земельных участков, расположенных в границах Памятника природы должны иметь копии паспорта Памятника природы, или копии настоящего Положения о Памятнике природы на период составления и утверждения индивидуального паспорта.

2.6. Собственники, владельцы, пользователи и арендаторы земельных участков, расположенных в границах Памятника природы, а также иные физические и юридические лица обязаны соблюдать установленный в заказнике режим особой охраны, и несут за его нарушения административную, уголовную и иную установленную законом ответственность.

2.7. Памятник природы в обязательном порядке учитывается при разработке планов и перспектив экономического и социального развития, территориальных комплексных схем, схем землеустройства и районной планировки, а также лесоустроительной документации.

3. Контроль над соблюдением режима особой охраны Памятника природы

3.1. Контроль над соблюдением установленного режима охраны Памятника природы осуществляется уполномоченным государственным органом Брянской области по управлению особо охраняемыми природными территориями областного значения и иными специально уполномоченными на то государственными органами Российской Федерации и Брянской области.

ПРИЛОЖЕНИЕ 27
к постановлению администрации
Брянской области
от 24 октября 2008 г. № 996

ПАСПОРТ
на памятник природы областного значения
«СОКОЛИЙ БОР»

Нормативная правовая основа функционирования:
— Решение Брянского облисполкома от 01.06.1961 г. № 333;
— Решение Брянского облисполкома от 14.08.1972 г. № 596 «О взятии под особую охрану памятников природы»;

— Решение малого совета Брянского областного Совета народных депутатов от 02.04.1992 г. № 54 «Об утверждении перечня участков особо ценных продуктивных земель, земель природоохранного назначения, природно-заповедного, оздоровительного, рекреационного, историко-культурного назначения и других особо охраняемых территорий, изъятие которых для иных надобностей не допускается или ограничивается»;

— Постановление Брянской областной Думы от 30.03.2006 г. № 4-600 «О согласовании схемы развития и размещения особо охраняемых природных территорий Брянской области»;

— Постановление администрации Брянской области от 30.06.2006 г. № 412 «О схеме развития и размещения особо охраняемых природных территорий в Брянской области»;

— Решение (Постановление), утверждающее данный паспорт памятника природы.

Год организации: 1961 г.

Площадь: 802 га.

Местонахождение: Брянская область, Рогнединский район, в 12 км к северо-востоку от районного центра п.г.т. Рогнедино, в 1 км к востоку от д. Щипань, в междуречье Десны и Снопоти (карта 1).

Территория и границы. Памятник природы расположен в пределах кварталов 31—54 Рогнединского участкового лесничества Дубровского лесничества (бывшего Рогнединского лесничества Дубровского лесхоза).

Граница памятника природы проходит: от западного угла кв. 37 Рогнединского участкового лесничества (берег р. Десна) по внешним сторонам кв. 37, 31 и 33 до берега р. Снопот; далее по р. Снопот вниз по течению (включая русло) до южного угла кв. 49; далее по внешним сторонам кв. 49, 48, 53, 54 и 51 до берега р. Десна; далее по р. Десна вверх по течению (включая русло) до западного угла кв. 37 Рогнединского участкового лесничества Дубровского лесничества (карта 2).

Географические координаты: 53,929281° с.ш., 33,698116° в.д. (центр);
53,914861° — 53,949928° с.ш., 33,665484° — 33,724548° (крайние точки).

Расположен на землях: Дубровского лесничества.

Краткая характеристика. Ценный лесной массив в междуречье Десна — Снопот. Сосновые, еловые и дубовые насаждения. Линия оборонительных сооружений Великой Отечественной войны. Участок верхнего течения р. Десна и низовья р. Снопот.

Природоохранное значение

Ботаническое:

— место произрастания 5 видов растений, внесенных в Красную книгу Брянской области: волчеягодник обыкновенный, гудайера ползучая, любка двулистная, лунник оживающий, фегоптерис связывающий;

— место произрастания 1 редкого вида грибов, внесенного в Красную книгу Российской Федерации и Брянской области: гриб-зонт девичий.

Зоологическое:

— место обитания 4 видов животных, внесенных в Красные книги Российской Федерации и Брянской области: украинская минога, русская быстрянка, скопа, серый сорокопут;

— место обитания 8 редких видов животных, внесенных в Красную книгу Брянской области: моховой шмель, обыкновенный подуст, луговой лунь, кобчик, пустельга, кожан двухцветный, барсук, выдра речная.

Гидрологическое:

— участки рек Десна и Снопот, а также старицы и заливные озера в поймах этих рек;

— водоохранные леса вдоль рек Десна и Снопот.

Геологическое — многочисленные каменисто-галечниковые перекаты на р. Снопот.

Режим территории.

Запрещенные виды деятельности:

— все виды рубок леса за исключением санитарных и рубок ухода за молодыми лесными культурами;
— подсочка леса;
— осушительная мелиорация;
— охота и натаска собак;
— применение пестицидов и минеральных удобрений;
— загрязнение территории, складирование и захоронение любых отходов.

Разрешенные виды деятельности:

— сбор ягод и грибов;
— сенокошение;
— любительский лов рыбы;
— экологический туризм;
— проведение научных исследований и мероприятий, направленных на поддержание биологического разнообразия;
— другие виды деятельности, не наносящие вред природным комплексам и объектам памятника природы.

Охрану осуществляют:

— Управление по охране, контролю и регулированию использования объектов животного мира и водных биологических ресурсов Брянской области. 241050, г. Брянск, ул. Горького, 58.

— Дубровское лесничество Управления лесами Брянской области. 241050, г. Брянск, ул. Калинина, 34.

— и др. специально уполномоченные государственные органы в области охраны объектов животного и растительного мира и среды их обитания.

Памятник природы взят на учет:

— Комитетом природопользования и охраны окружающей среды, лицензирования отдельных видов деятельности Брянской области. 241050, г. Брянск, пл. К. Маркса, 2.

— Администрацией Рогнединского района. 242770, п. Рогнедино, ул. Ленина, 29.

Приложение 1. Перечень особо охраняемых объектов памятника природы.
Приложение 2. Основные черты природы памятника природы
Приложение 3. Состояние и меры по улучшению охраны памятника природы.

Паспорт составлен (Ф., и., о. исполнителей, организация, год):
Федотов Ю. П., Ситникова Е. Ф., Кругликов С. А., Кайгородова Е. Ю.;
государственный природный биосферный заповедник «Брянский лес»;
2006 г.

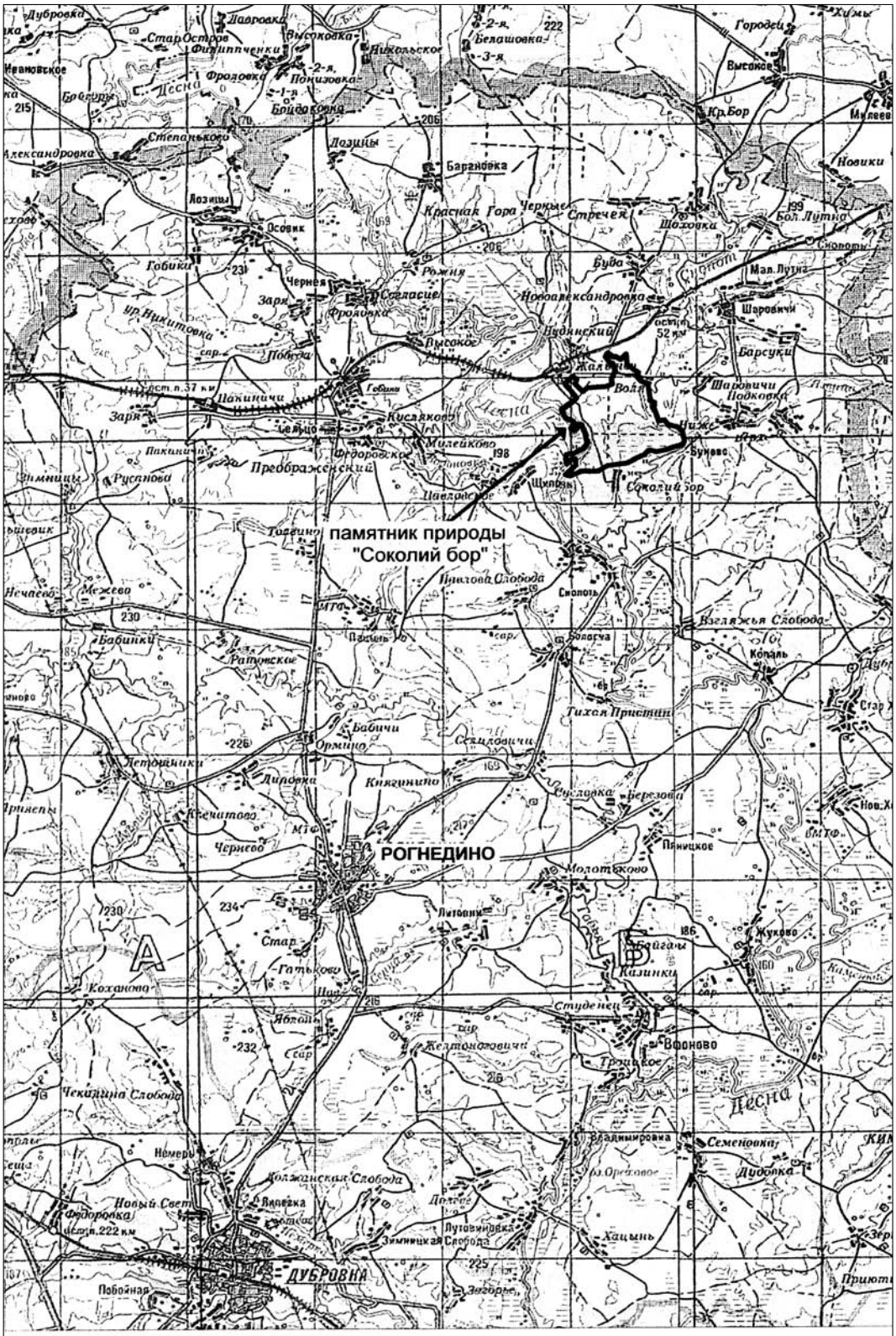

Карта 1. Расположение памятника природы "Соколий бор"

Масштаб 1:200000

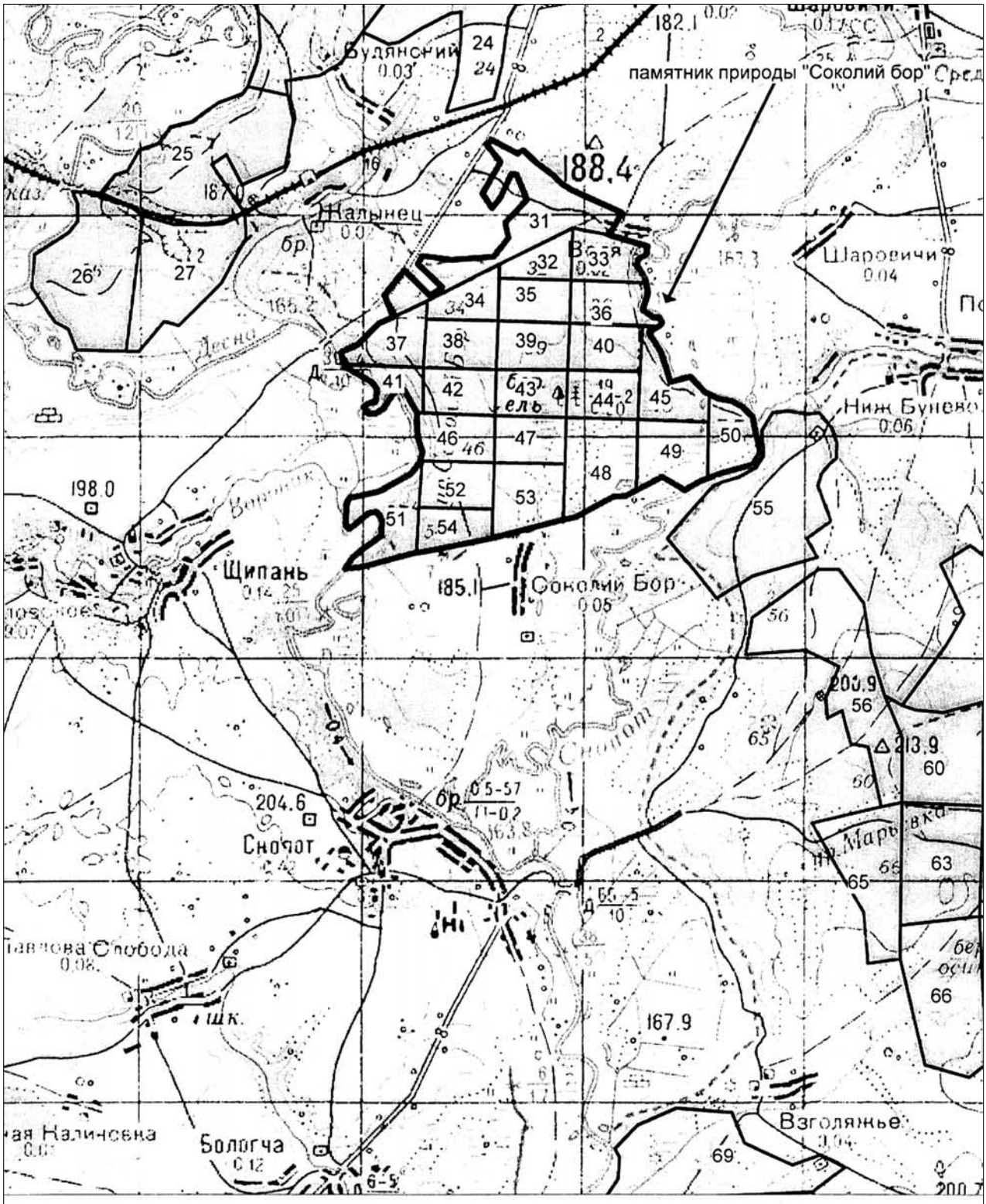

Карта 2. Территория и граница памятника природы "Соколий бор"

Масштаб 1:50000

- граница памятника природы

ПРИЛОЖЕНИЕ 1

Перечень особо охраняемых объектов памятника природы «Соколий бор»

Редкие виды растений и грибов:

Русское название	Латинское название	Статус
Волчеягодник обыкновенный	*Daphne mezereum*	Бр
Гудайера ползучая	*Goodyera repens*	Бр
Любка двулистная	*Platanthera bifolia*	Бр
Лунник оживающий	*Lunaria rediviva*	Бр
Фегоптерис связывающий	*Phegopteris connectilis*	Бр
Гриб-зонтик девичий	*Macrolepiota puellaris*	РФ, Бр

Редкие виды животных:

Русское название	Латинское название	Статус
Моховый шмель	*Bombus muscorum*	Бр
Украинская минога	*Eudontomyzon mariae*	РФ, Бр,
Русская быстрянка	*Alburnoides bipunctatm rossicus*	РФ, Бр
Обыкновенный подуст	*Chondrostoma nasus*	Бр
Бычок-песочник	*Neogobius fluviatilis*	МСОП
Скопа	*Pandion haliaetus*	РФ, Бр
Луговой лунь	*Circus pygargus*	Бр
Кобчик	*Falco vespertinus*	Бр
Обыкновенная пустельга	*Falco tinnunculus*	Бр
Серый сорокопут	*Lanius excubitor*	РФ, Бр
Речная выдра	*Lutra lutra*	Бр
Кожан двухцветный	*Vespertilio murinus*	Бр
Барсук обыкновенный	*Meles meles*	Бр

Примечание. Статус вида: РФ — включен в Красную книгу Российской Федерации, Бр — в Красную книгу Брянской области, МСОП — в список Международного союза охраны природы.

ПРИЛОЖЕНИЕ 2

Основные черты природы памятника природы «Соколий бор»

Рельеф. Повышенный, слабо-волнистый, с абсолютными высотами 170—185 м. По коренным берегам рр. Десна и Снопот встречаются крутые склоны с обнажениями морены. Относительные высоты достигают здесь 8—12 м.

Почвы. Дерново-подзолистые суглинистые и супесчаные.

Гидрология. Участок верхнего течения р. Десна, протяженность в границах памятника природы около 5 км. Ширина реки 25—40 м, глубина 1,0—1,5 м, изредка встречаются ямы до 3 м. Многочисленны мели и песчаные косы. Дно песчаное с галькой и небольшими валунами. Вода прозрачная. Течение быстрое. Встречаются каменисто-галечные перекаты. Берега в основном покрыты лесом.

Участок нижнего течения р. Снопот, протяженность в границах памятника природы около 4 км. Ширина реки 10—15 м, средние глубины 1,0—1,5 м, изредка встречаются омуты и ямы до 3 м глубины. Течение довольно быстрое. Отмели и травянистые перекаты встречаются часто, как у берегов, так и посреди реки. Часто встречаются каменисто-галечниковые перекаты. Вода средней прозрачности. Дно песчаное и песчано-илистое, иногда глинисто-илистое. Изредка встречаются небольшие камни и галька. Берега чаще приподнятые и твердые. Почти на всем протяжении по правому берегу реки подступает лес.

Растительный покров. Ельники и сосняки зеленомошные и кисличные; елово-широколиственные и широколиственные неморальные леса, а также их производные варианты. Древостой формируют: ель, сосна, дуб, ясень, липа, осина, береза пушистая и бородавчатая. По берегам р. Снопот встречаются дубово-вязовые сообщества. Возраст насаждений 70—80 лет и более. В кустарниковом ярусе — лещина, рябина, черемуха, крушина ломкая, бересклет бородавчатый и малина. По берегам рек обычны: ольха черная, ивы корзиночная, пятитычинковая и трехтычинковая. В травяном ярусе зеленомошных сообществ — черника, брусника, седмичник, кислица, марьянник луговой и др. В неморальных сообществах — сныть, звездчатка ланцетная, осока волосистая, копытень и др.

Животное население. На территории отмечены:

Русское название	Латинское название	Примечание
Моховый шмель	*Bombus muscorum*	
Украинская минога	*Eudontomyzon mariae*	
Обыкновенная щука	*Esox lucius*	
Плотва	*Rutilus rutilm*	
Голавль	*Leuciscus cephalus*	
Елец	*Leuciscus leuciscus*	
Красноперка	*Scardinius erythrophthalmus*	
Обыкновенный подуст	*Chondrostoma nasus*	по опросным данным
Пескарь	*Gobio gobio*	
Уклейка	*Alburnus alburnus*	
Густера	*Blicca bjoerkna*	
Русская быстрянка	*Alburnoides bipunctatm rossicus*	
Усатый голец	*Barbatula barbatula*	
Речной окунь	*Perca fluviatilis*	
Обыкновенный ерш	*Gymnocephalm cernuus*	
Бычок-песочник	*Neogobius fluviatilis*	
Серая цапля	*Ardea cinerea*	
Чирок-свистунок	*Anas crecca*	

Русское название	Латинское название	Примечание
Скопа	*Pandion haliaetus*	единичные встречи
Луговой лунь	*Circus pygargus*	
Тетеревятник	*Accipiter gentilis*	
Перепелятник	*Accipiter nisus*	
Канюк	*Buteo buteo*	
Кобчик	*Falco vespertinus*	
Обыкновенная пустельга	*Falco tinnunculus*	
Рябчик	*Tetrastes bonasia*	
Чибис	*Vanellus vanellus*	
Травник	*Tringa totanus*	
Кукушка	*Cuculus canorus*	
Серая неясыть	*Strix aluco*	
Обыкновенный зимородок	*Alcedo atthis*	
Седой дятел	*Picus canus*	
Желна	*Dryocopus martius*	
Пестрый дятел	*Dendrocopos major*	
Береговая ласточка	*Riparia riparia*	
Белая трясогузка	*Motacilla alba*	
Серый сорокопут	*Lanius excubitor*	
Обыкновенная иволга	*Oriolus oriolus*	
Сойка	*Garrulus glandarius*	
Ворон	*Corvus corax*	
Крапивник	*Troglodytes troglodytes*	
Пеночка-трещотка	*Phylloscopus sibilatrix*	
Зарянка	*Erithacus rubecula*	
Рябинник	*Turdus pilaris*	
Певчий дрозд	*Turdus philomelos*	
Черноголовая гаичка	*Parus palustris*	
Обыкновенный поползень	*Sitta europaea*	
Зяблик	*Fringilla coelebs*	
Малая бурозубка	*Sorex minutus*	
Равнозубая бурозубка	*Sorex isodon*	
Обыкновенная бурозубка	*Sorex araneus*	
Обыкновенный крот	*Talpa europaea*	
Ночница водяная	*Myotis daubentoni*	
Рыжая вечерница	*Nyctalus noctula*	
Нетопырь пигмей	*Pipistrellus pygmaeus*	
Нетопырь лесной	*Pipistrellus nathusii*	
Кожанок северный	*Eptesicus nilssoni*	
Кожан поздний	*Eptesicus serotinus*	
Кожан двухцветный	*Vespertilio murinus*	
Лисица	*Vulpes vulpes*	
Норка европейская	*Mustela lutreola*	
Барсук обыкновенный	*Meles meles*	
Речная выдра	*Lutra lutra*	
Бобр европейский	*Castor fiber*	
Полевка рыжая	*Clethrionomys glareolus*	
Полевка-экономка	*Microtus oeconomus*	
Полевка обыкновенная	*Microtus arvalis*	
Полевка темная	*Microtus agrestis*	
Мышь полевая	*Apodemus agraris*	
Мышь лесная	*Apodemus uralensis*	
Мышь европейская	*Apodemus sylvaticus*	
Мышь желтогорлая	*Apodemus flavicollis*	
Косуля европейская	*Capreolus capreolus*	
Лось	*Alces dices*	

ПРИЛОЖЕНИЕ 3

Состояние памятника природы «Соколий бор» и меры по улучшению охраны (по данным на 2006 год)

Оценка состояния: хорошее, удовлетворительное, неудовлетворительное

Негативные факторы:

— интенсивные рубки леса, в том числе сплошные санитарные рубки;

— резкие колебания уровня воды в Десне в результате сбросов из водохранилища в г. Десногорске (Смоленская область).

Рекомендации:

— назначение сплошных и выборочных санитарных рубок в пределах памятника природы только в исключительных случаях, при возникновении массовых очагов опасных вредителей и болезней;

— не допущение «залповых» сбросов воды из водохранилища в р. Десна, особенно в период нереста рыб и начальной стадии роста мальков рыб;

— обозначить границы памятника природы информационными аншлагами (не менее 10 шт.).

Авторы рекомендаций: Кругликов С. А., Кайгородова Е. Ю, Ситникова Е. Ф.;
государственный природный биосферный заповедник «Брянский лес», 2006 г.

ПРИЛОЖЕНИЕ 28
к постановлению администрации
Брянской области
от 24 октября 2008 г. № 996

ПОЛОЖЕНИЕ
О ПАМЯТНИКЕ ПРИРОДЫ «СОКОЛИЙ БОР»

1. Общие положения

1.1. Настоящее Положение о памятнике природы областного значения **«Соколий Бор»** (далее по тексту — «Памятник природы») разработано в соответствии с Федеральным законом от 14 марта 1995 г. № 33-ФЗ «Об особо охраняемых природных территориях», Законом Брянской области от 30 декабря 2005 № 121-З «Об особо охраняемых природных территориях Брянской области» и «Примерными положениями о государственных природных заказниках и памятниках природы», утвержденных Приказом Министерства охраны окружающей среды и природных ресурсов Российской Федерации от 16 января 1996 г. № 20.

1.2. Памятник природы образован с целью сохранения ценного лесного массива в междуречье рр. Десна и Снопот, участков рек Десна и Снопот, а также стариц и заливных озер в поймах этих рек; сохранения места произрастания 5 видов растений, внесенных в Красную книгу Брянской области (волчеягодник обыкновенный, гудайера ползучая, любка двулистная, лунник оживающий,. фегоптерис связывающий); места произрастания 1 редкого вида грибов, внесенных в Красную книгу Российской Федерации и Брянской области (гриб-зонт девичий); места обитания 4 видов животных, внесенных в Красные книги Российской Федерации и Брянской области (украинская минога, русская быстрянка, скопа, серый сорокопут); места обитания 8 редких видов животных, внесенных в Красную книгу Брянской области (моховой шмель, обыкновенный подуст, луговой лунь, кобчик, пустельга, кожан двухцветный, барсук, выдра речная); сохранения лесов вдоль рек Десна и Снопот, выполняющих водоохранную функцию.

1.3. Памятник природы образован без ограничения срока действия.

1.4. Образование Памятника природы не влечет за собой изъятия занимаемого им земельного участка у землепользователей.

1.5. Памятник природы находится в ведении уполномоченного исполнительного органа государственной власти Брянской области, осуществляющего государственное управление особо охраняемыми природными территориями областного значения.

1.6. Памятник природы имеет площадь 802 га и расположен в Рогнединском районе, в 12 км к северо-востоку от районного центра п.г.т. Рогнедино, в 1 км к востоку от д. Щипань, в междуречье Десны и Снопот. Памятник природы расположен в пределах кварталов 31—54 Рогнединского участкового лесничества Дубровского лесничества (бывшего Рогнединского лесничества Дубровского лесхоза).

Граница памятника природы проходит: от западного угла кв. 37 Рогнединского участкового лесничества (берег р. Десна) по внешним сторонам кв. 37, 31 и 33 до берега р. Снопот; далее по р. Снопот вниз по течению (включая русло) до южного угла кв. 49; далее по внешним сторонам кв. 49, 48, 53, 54 и 51 до берега р Десна; далее по р. Десна вверх по течению (включая русло) до западного угла кв. 37 Рогнединского участкового лесничества Дубровского лесничества.

2. Режим охраны территории Памятника природы

2.1. На территории Памятника природы запрещается:
— все виды рубок леса за исключением санитарных и рубок ухода за молодыми лесными культурами;
— подсочка леса;
— осушительная мелиорация;
— охота и натаска собак;
— применение пестицидов и минеральных удобрений;
— загрязнение территории, складирование и захоронение любых отходов.

2.2. На территории Памятника природы разрешается:
— сбор ягод и грибов;
— сенокошение;
— любительский лов рыбы;
— экологический туризм;
— проведение научных исследований и мероприятий, направленных на поддержание биологического разнообразия;
— другие виды деятельности, не наносящие вред природным комплексам и объектам Памятника природы.

2.3. Памятник природы обозначается на местности предупредительными и информационными знаками по периметру его границы. Расходы на изготовление и установку предупредительных и информационных знаков финансируется за счет средств областного бюджета, а также за счет других, не запрещенных законом источников.

2.4. На Памятник природы составляется индивидуальный паспорт, который утверждается администрацией Брянской области. В паспорте указываются: наименование и подчинение Памятника природы, местонахождение, описание границ, площадь, режим особой охраны, допустимые виды деятельности, наименование юридический и физических лиц осуществляющих охрану, а также государственных органов осуществляющих контроль над соблюдением режима особой охраны территории Памятника природы. К индивидуальному паспорту прилагаются карты расположения территории и границ Памятника природы.

2.5. Собственники, владельцы, пользователи и арендаторы земельных участков, расположенных в границах Памятника природы должны иметь копии паспорта Памятника природы, или копии настоящего Положения о Памятнике природы на период составления и утверждения индивидуального паспорта.

2.6. Собственники, владельцы, пользователи и арендаторы земельных участков, расположенных в границах Памятника природы, а также иные физические и юридические лица обязаны соблюдать установленный в заказнике режим особой охраны, и несут за его нарушения административную, уголовную и иную установленную законом ответственность.

2.7. Памятник природы в обязательном порядке учитывается при разработке планов и перспектив экономического и социального развития, территориальных комплексных схем, схем землеустройства и районной планировки, а также лесоустроительной документации.

3. Контроль над соблюдением режима особой охраны Памятника природы

3.1. Контроль над соблюдением установленного режима охраны Памятника природы осуществляется уполномоченным государственным органом Брянской области по управлению особо охраняемыми природными территориями областного значения и иными специально уполномоченными на то государственными органами Российской Федерации и Брянской области.

ПРИЛОЖЕНИЕ 29
к постановлению администрации
Брянской области
от 24 октября 2008 г. № 996

ПАСПОРТ
на памятник природы областного значения

«ОРЕХОВОЕ ОЗЕРО»

Нормативная правовая основа функционирования.

— Решение Малого совета Брянского областного совета народных депутатов № 54 от 2.04.1992 г. «Об утверждении перечня участков особо ценных продуктивных земель, земель природоохранного назначения, природно-заповедного, оздоровительного, рекреационного, историко-культурного назначения и других особо охраняемых территорий, изъятие которых для иных надобностей не допускается или ограничивается»;

— Постановление Брянской областной Думы от 30.03.2006 г. № 4-600 «О согласовании схемы развития и размещения особо охраняемых природных территорий Брянской области»;

— Постановление администрации Брянской области от 30.06.2006 г. № 412 «О схеме развития и размещения особо охраняемых природных территорий в Брянской области»;

— Решение (Постановление), утверждающее данный паспорт памятника природы.

Год организации — 1992 г.

Площадь — 238 га.

Местонахождение: Брянская область, Рогнединский район, в 11 км к юго-востоку от п.г.т. Рогнедино, на левобережье р. Десна в окр. д. Владимировка и д. Лутовиновка (карта 1).

Территория и границы. Участок поймы Десны между н.п. Владимировка и Лутовиновка. Граница памятника природы проходит: от моста через р. Десна (в окр. д. Лутовиновка) идет на восток через пойму (вдоль дороги) до границы поймы и надпойменной террасы; далее на северо-восток по границе поймы и надпойменной террасы до мелиоративного канала (в 0,5 км к северо-востоку от Орехового озера); далее по мелиоративному каналу до р. Десна; далее по левому берегу реки до моста через р. Десна (в окр. д. Лутовиновка) (карты 2, 3).

Географические координаты: центр: 53,721733° с.ш., 33,677989° в.д.;
крайние точки: 53,703033° — 53,730213° с.ш.; 33,651737° —33,685479° в.д.

Расположен на землях: СПК «Победитель».

Общая характеристика. Участок поймы Десны с озерами Ореховое, Коляное и Сухое — место произрастания водяного ореха (чилима) и нерестилище большинства видов рыб.

Природоохранное значение.

Ботаническое:

— место произрастания 1 вида растений, внесенного в Красные книги Российской Федерации и Брянской области: водяной орех (чилим);

— место произрастания 1 вида растений, внесенного в Красную книгу Брянской области: кувшинка чисто-белая.

Зоологическое — место нереста большинства видов рыб.

Гидрологическое — озера стабилизируют гидрологический режим р. Десна.

Режим территории.

Запрещенные виды деятельности:

— все виды осушительной мелиорации и другая деятельность, приводящая к изменению гидрологического режима;
— использование всех видов моторных плавсредств;
— строительство и прокладка новых коммуникаций;
— строительство жилых и производственных сооружений;
— устройство летних лагерей для скота;
— засорение территории, складирование и захоронение любых отходов.

Разрешенные виды деятельности:

— любительская рыбная ловля;
— сенокошение и выпас скота;
— экологический туризм;
— проведение научных исследований и мероприятий, направленных на поддержание биологического разнообразия;
— другие виды деятельности, не наносящие вреда природным комплексам и объектам памятника природы.

Охрану осуществляют:

— Управление по охране, контролю и регулированию объектов животного мира и водных биологических ресурсов Брянской области, адрес: 241050, г. Брянск, ул. Горького, 58;

— и др. специально уполномоченные государственные органы в области охраны объектов животного и растительного мира и среды их обитания.

Памятник природы взят на учет:

— Комитетом природопользования и охраны окружающей среды, лицензирования отдельных видов деятельности Брянской области, адрес: 241050, г. Брянск, пл. К. Маркса, 2;

– Администрацией Рогнединского района, адрес: 242770, п. Рогнедино, ул. Ленина, 29.

Приложение 1. Перечень особо охраняемых объектов памятника природы.
Приложение 2. Основные черты природы памятника природы.
Приложение 3. Состояние и меры по улучшению охраны памятника природы.

Паспорт составлен (Ф., и., о. исполнителей, организация, год):
Кругликов С. А., Федотов Ю. П.;
государственный природный биосферный заповедник «Брянский лес», 2006 г.



Карта 1. Расположение памятника природы "Ореховое озеро"

Масштаб 1:200000

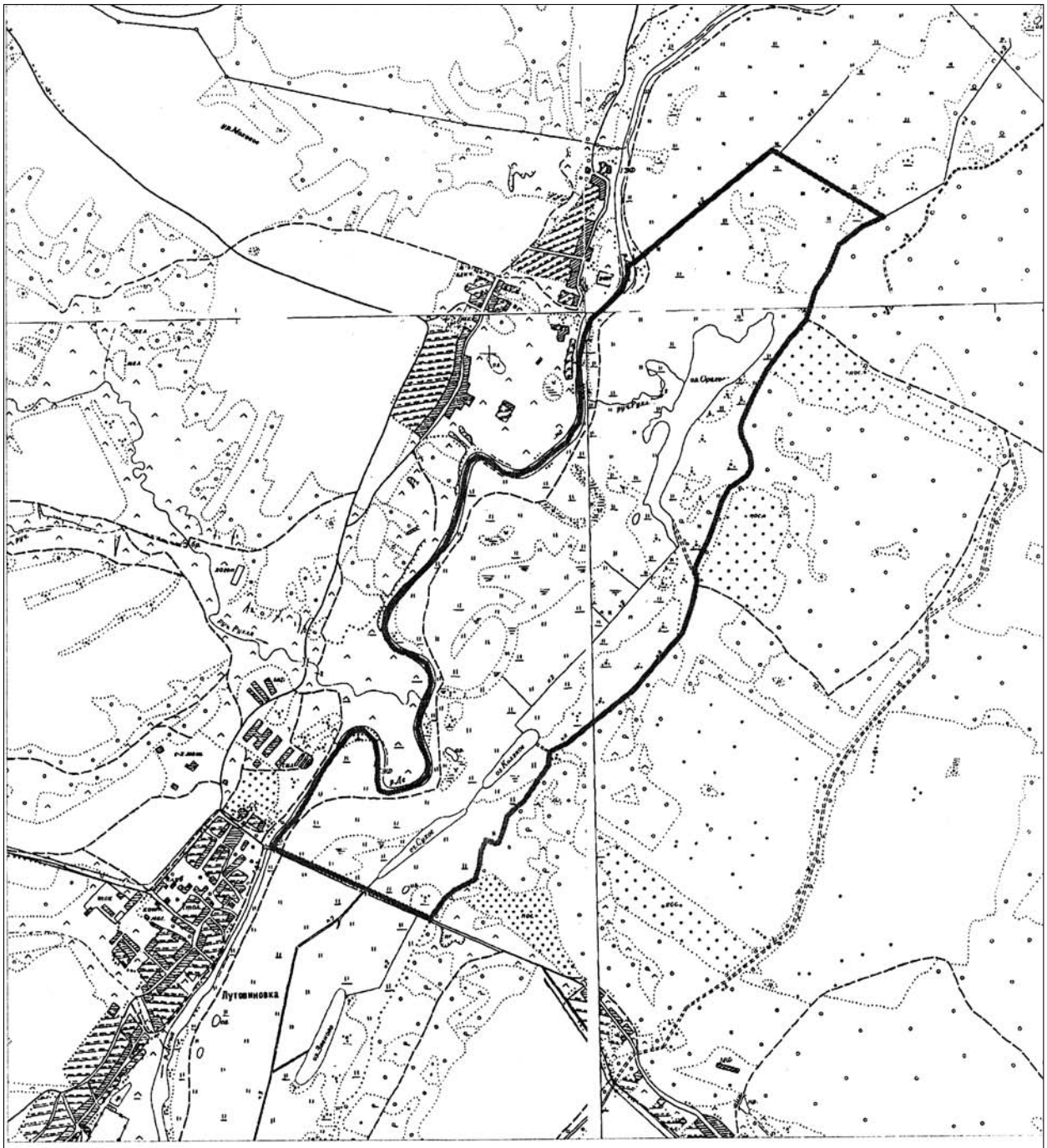

Карта 2. Территория и граница памятника природы "Ореховое озеро"

Масштаб 1:25000

——— - граница памятника природы

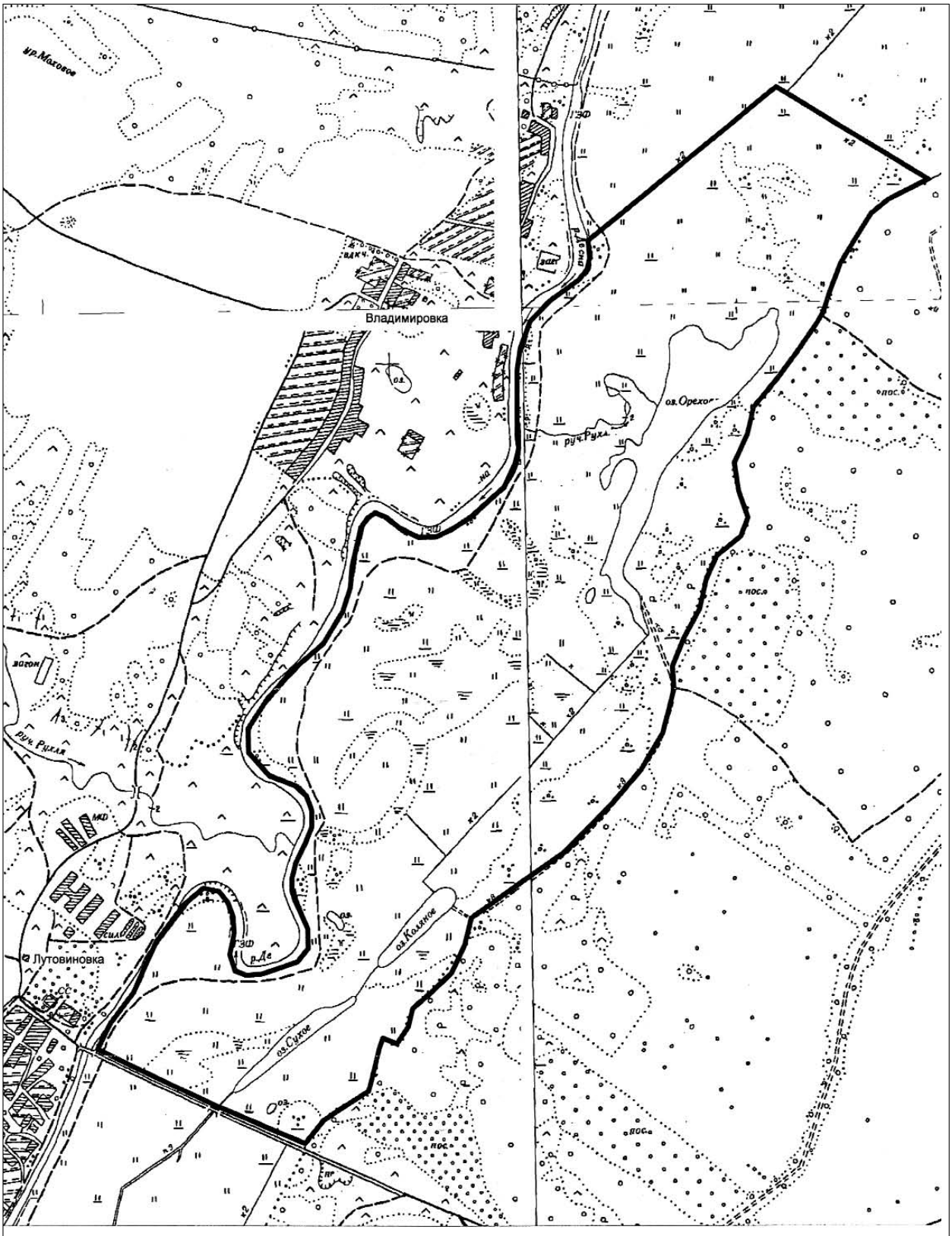

Карта 3. Территория и граница памятника природы "Ореховое озеро"

Масштаб 1:10000

- граница памятника природы

ПРИЛОЖЕНИЕ 1

Перечень особо охраняемых объектов памятника природы «Ореховое озеро»

Экосистемы, сообщества, объекты: пойменные озера.

Редкие виды растений:

Русское название	Латинское название	Статус
Водяной орех, чилим	*Trapa natans*	РФ, Бр
Кувшинка чистобелая	*Nymphaea Candida*	Бр

Примечание. Статус вида: РФ — внесен в Красную книгу Российской Федерации, Бр — в Красную книгу Брянской области.

ПРИЛОЖЕНИЕ 2

Основные черты природы памятника природы «Ореховое озеро»

Рогнединский район

Рельеф. Низменный: пойма р. Десна с абсолютными высотами 159—162 м.

Почвы. Аллювиальные луговые.

Гидрология. Участок р. Десна протяженность 3,7 км и 3 пойменных озера общей площадью около 16 га.

1) Озеро Ореховое площадью около 12,5 га. Длина водоема 1040 м, максимальная ширина 260 м, глубина более 2 м, в половодье соединяется с р. Десной. Берега низкие и заболоченные. Вода чистая.

2) Озеро Коляное площадью около 1,8 га. Длина водоема 300 м, максимальная ширина 60 м, в половодье соединяется с р. Десной. Берега низкие и заболоченные. Вода чистая.

3) Озеро Сухое площадью около 1,7 га. Длина 440 м, максимальная ширина 40 м, в половодье соединяется с р. Десной. Берега низкие и заболоченные. Вода чистая.

Растительный покров. Водная, прибрежно-водная и луговая растительность.

Водную растительность озер образуют сообщества кувшинки чисто-белой, кубышки желтой, телореза, водокраса, рдестов и рясок, в составе которых отмечен водяной орех (чилим). По берегам и прибрежным мелководьям — осоковое, тростниковое, рогозовое и камышовое высокотравье. На отдельных участках берега покрыты кустарниками из ивы трехтычинковой и серой.

Животное население. В озерах обитают:

Русское название	Латинское название	Примечание
Щука	*Esox lucius*	
Плотва	*Rutilus rutilus*	
Голавль	*Leuciscus cephalus*	
Язь	*Leuciscus idus*	
Красноперка	*Scardinius erythrophthalmus*	
Линь	*Tinca tinca*	
Уклейка	*Alburnus alburnus*	
Густера	*Blicca bjoerkna*	
Лещ	*Abramis brama*	
Речной окунь	*Perca fluviatilis*	

Исп. Государственный природный биосферный заповедник «Брянский лес»

ПРИЛОЖЕНИЕ 3

Состояние памятника природы «Ореховое озеро» и меры по улучшению охраны

Рогнединский район (по данным на 2006 год)

Оценка состояния: хорошее, удовлетворительное, неудовлетворительное

Негативные факторы:
— сеть осушительных мелиоративных каналов в пределах памятника природы;
— высокая рекреационная нагрузка.

Рекомендации:
— мониторинг гидрологического режима озера;
— оборудование на берегах озера специальных мест для отдыха;
— обозначение границ памятника природы информационными аншлагами (не менее 2 шт.).

Авторы рекомендаций: Федотов Ю. П., Кайгородова Е. Ю.;
государственный природный заповедник «Брянский лес»;
2006 г.

ПРИЛОЖЕНИЕ 30
к постановлению администрации
Брянской области
от 24 октября 2008 г. № 996

ПОЛОЖЕНИЕ
О ПАМЯТНИКЕ ПРИРОДЫ «ОРЕХОВОЕ ОЗЕРО»

1. Общие положения

1.1. Настоящее Положение о памятнике природы областного значения **«Ореховое озеро»** (далее по тексту — «Памятник природы») разработано в соответствии с Федеральным законом от 14 марта 1995 г. № 33-ФЗ «Об особо охраняемых природных территориях», Законом Брянской области от 30 декабря 2005 № 121-З «Об особо охраняемых природных территориях Брянской области» и «Примерными положениями о государственных природных заказниках и памятниках природы», утвержденных Приказом Министерства охраны окружающей среды и природных ресурсов Российской Федерации от 16 января 1996 г. № 20.

1.2. Памятник природы образован с целью сохранения ценных пойменных озер, стабилизирующих гидрологический режим р. Десна; сохранения места произрастания 1 вида растений, внесенного в Красные книги Российской Федерации и Брянской области (водяной орех); места нереста большинства видов рыб.

1.3. Памятник природы образован без ограничения срока действия.

1.4. Образование Памятника природы не влечет за собой изъятия занимаемого им земельного участка у землепользователей.

1.5. Памятник природы находится в ведении уполномоченного исполнительного органа государственной власти Брянской области, осуществляющего государственное управление особо охраняемыми природными территориями областного значения.

1.6. Памятник природы имеет площадь 238 га и расположен в Рогнединском районе, в 11 км юго-востоку от районного центра п.г.т. Рогнедино, на левобережье р. Десна между населенными пунктами Владимировка и Лутовиновка.

Граница Памятника природы проходит: от моста через р. Десна (в окр. д. Лутовиновка) на восток через пойму (вдоль дороги) до границы поймы и надпойменной террасы; далее на северо-восток по границе поймы и надпойменной террасы до мелиоративного канала (в 0,5 км к северо-востоку от Орехового озера); далее по мелиоративному каналу до р. Десна; далее по левому берегу реки до моста через р. Десна (в окр. д. Лутовиновка).

2. Режим охраны территории Памятника природы

2.1. На территории Памятника природы запрещается:
- все виды осушительной мелиорации и другая деятельность, приводящая к изменению гидрологического режима;
- использование всех видов моторных плавсредств;
- строительство и прокладка новых коммуникаций;
- строительство жилых и производственных сооружений;
- устройство летних лагерей для скота;
- засорение территории, складирование и захоронение любых отходов.

2.2. На территории Памятника природы разрешается:
- любительская рыбная ловля;
- сенокошение и выпас скота;
- экологический туризм;
- проведение научных исследований и мероприятий, направленных на поддержание биологического разнообразия;
- другие виды деятельности, не наносящие вреда природным комплексам и объектам памятника природы.

2.3. Памятник природы обозначается на местности предупредительными и информационными знаками по периметру его границы. Расходы на изготовление и установку предупредительных и информационных знаков финансируется за счет средств областного бюджета, а также за счет других, не запрещенных законом источников.

2.4. На Памятник природы составляется индивидуальный паспорт, который утверждается администрацией Брянской области. В паспорте указываются: наименование и подчинение Памятника природы, местонахождение, описание границ, площадь, режим особой охраны, допустимые виды деятельности, наименование юридический и физических лиц осуществляющих охрану, а также государственных органов осуществляющих контроль над соблюдением режима особой охраны территории Памятника природы. К индивидуальному паспорту прилагаются карты расположения территории и границ Памятника природы.

2.5. Собственники, владельцы, пользователи и арендаторы земельных участков, расположенных в границах Памятника природы должны иметь копии паспорта Памятника природы, или копии настоящего Положения о Памятнике природы на период составления и утверждения индивидуального паспорта.

2.6. Собственники, владельцы, пользователи и арендаторы земельных участков, расположенных в границах Памятника природы, а также иные физические и юридические лица обязаны соблюдать установленный в заказнике режим особой охраны, и несут за его нарушения административную, уголовную и иную установленную законом ответственность.

2.7. Памятник природы в обязательном порядке учитывается при разработке планов и перспектив экономического и социального развития, территориальных комплексных схем, схем землеустройства и районной планировки, а также лесоустроительной документации.

3. Контроль над соблюдением режима особой охраны Памятника природы

3.1. Контроль над соблюдением установленного режима охраны Памятника природы осуществляется уполномоченным государственным органом Брянской области по управлению особо охраняемыми природными территориями областного значения и иными специально уполномоченными на то государственными органами Российской Федерации и Брянской области.

ПРИЛОЖЕНИЕ 31
к постановлению администрации
Брянской области
от 24 октября 2008 г. № 996

ПАСПОРТ
на памятник природы областного значения

«ЗЕЛЕНИНСКИЙ ЛЕС» (Зеленинская дача-1)

Нормативная правовая основа функционирования:

— Решение Малого совета Брянского областного совета народных депутатов от 02.04.1992 г. № 54 «Об утверждении перечня участков особо ценных продуктивных земель, земель природоохранного назначения, природно-заповедного, оздоровительного, рекреационного, историко-культурного назначения и других особо охраняемых территорий, изъятие которых для иных надобностей не допускается или ограничивается»;

— Постановление Брянской областной Думы от 30.03.2006 г. № 4-600 «О согласовании схемы развития и размещения особо охраняемых природных территорий Брянской области»;

— Постановление администрации Брянской области от 30.06.2006 г. № 412 «О схеме развития и размещения особо охраняемых природных территорий в Брянской области»;

— Решение (Постановление), утверждающее данный паспорт памятника природы.

Год организации — 1992 г.

Площадь — 775 га.

Местонахождение: Брянская область, Севский район, 14 км к северо-западу от районного центра Севск (карта 1).

Территория и границы. Памятник природы занимает территорию в пределах кварталов 1—14 Подывотского участкового лесничества Севского лесничества (бывшее Первомайское лесничество Севского лесхоза). Граница памятника природы совпадает с границей обособленного лесного массива (карта 2).

Географические координаты: 52,289459˚ с.ш., 34,428364˚ в.д. (центр);
52,266900˚ — 52,316984˚ с.ш.;.34,405446˚ — 34,450734˚ в. д. (крайние точки).

Расположен на землях: Севского лесничества.

Краткая характеристика. Обособленный массив дубовых и мелколиственных лесов, с участками остепненных склонов и выходами родников в днищах балок.

Природоохранное значение.

Ботаническое:

— дубовые и лиственные леса с естественным возобновлением дуба;

— место произрастания 13 видов растений, внесенных в Красную книгу Брянской области: барбарис обыкновенный, борец шерстистоусый, ветреница лесная, гнездовка настоящая, касатик безлистный, кольник черный, лилия саранка, любка двулистная, любка зеленоцветковая, наперстянка крупноцветковая, пальчатокоренник мясо-красный, пузырник ломкий, тайник овальный.

Зоологическое:

— место обитания 3 видов животных, внесенных в Красные книги Российской Федерации и Брянской области: пчелаплотник, изменчивый шмель, средний дятел;

— место обитания 1 вида животных, внесенного в Красную книгу Брянской области: барсук.

Гидрологическое — место выхода 3-х обильных родников, впадающих в р. Сев.

Режим территории.

Запрещенные виды деятельности:

— все виды рубок дубовых насаждений;
— все виды сплошных рубок леса в иных насаждениях;
— посадка любых лесных культур кроме дуба черешчатого;
— применение пестицидов и минеральных удобрений;
— засорение территории, складирование и захоронение любых отходов.

Разрешенные виды деятельности:

— сбор ягод и грибов;
— сенокошение;
— экологический туризм;
— проведение научных исследований и мероприятий, направленных на поддержание биологического разнообразия;
— другие виды деятельности, не наносящие вред природным комплексам и объектам памятника природы.

Охрану осуществляют:

— Управление по охране, контролю и регулированию объектов животного мира и водных биологических ресурсов Брянской области, 241050, г. Брянск, ул. Горького, 58;

— Севское лесничество Управления лесами Брянской области. 241050, г. Брянск, ул. Калинина, 34.

— и др. специально уполномоченные государственные органы в области охраны объектов животного и растительного мира и среды их обитания.

Памятник природы взят на учет:

— Комитетом природопользования и охраны окружающей среды, лицензирования отдельных видов деятельности Брянской области, 241050, г. Брянск, пл. К. Маркса, 2;

— Администрацией Севского района, 242440, г. Севск, ул. Р. Люксембург, 50.

Приложение 1. Перечень особо охраняемых объектов памятника природы.
Приложение 2. Основные черты природы памятника природы.
Приложение 3. Состояние и меры по улучшению охраны памятника природы.

Паспорт составлен (Ф., и., о. исполнителей, организация, год):
Кайгородова Е. Ю, Ситникова Е. Ф., Федотов Ю. П.,
государственный природный биосферный заповедник «Брянский лес»,
2006 г.

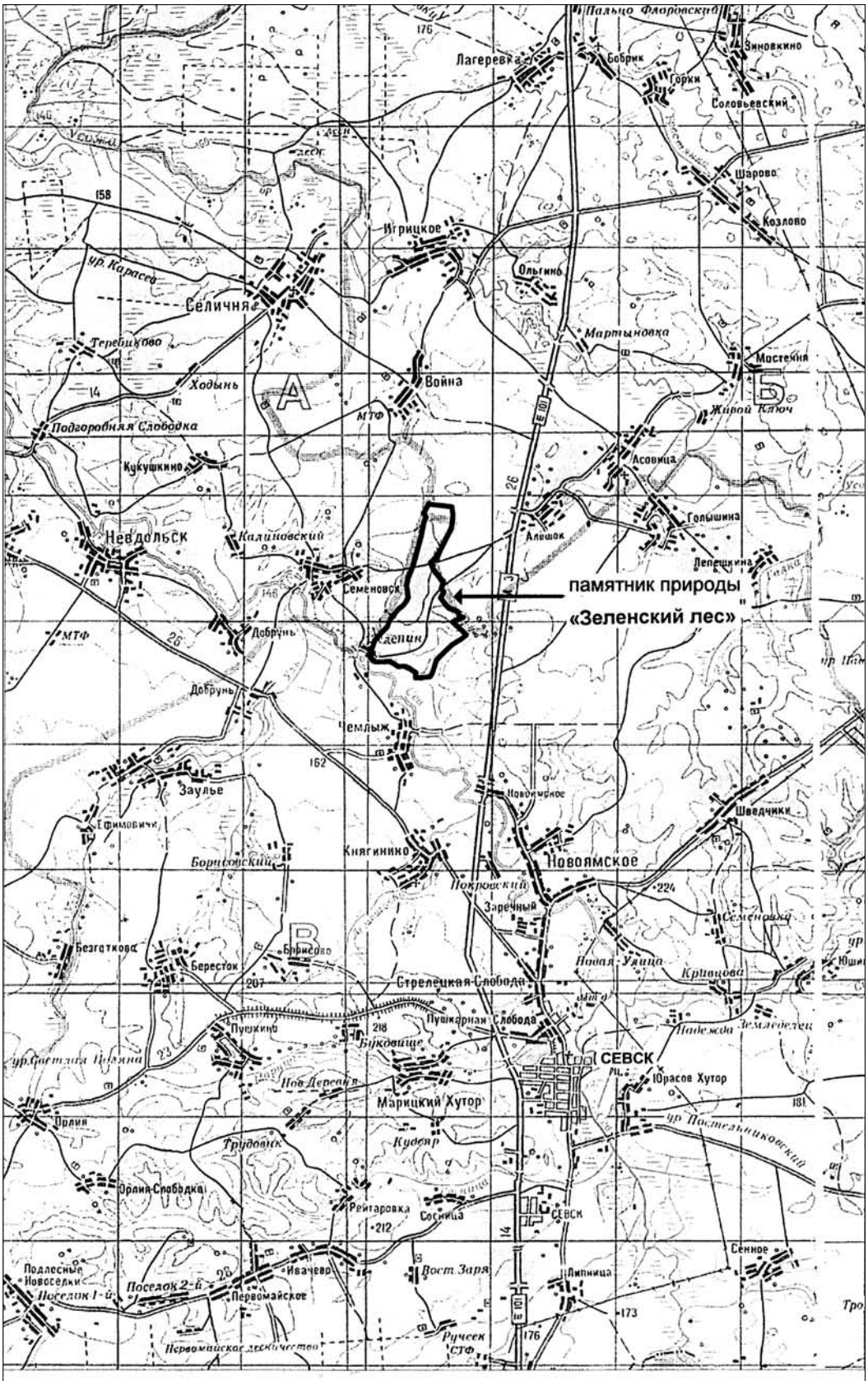

Карта 1. Расположение памятника природы **«Зеленский лес»**

Масштаб 1:200000

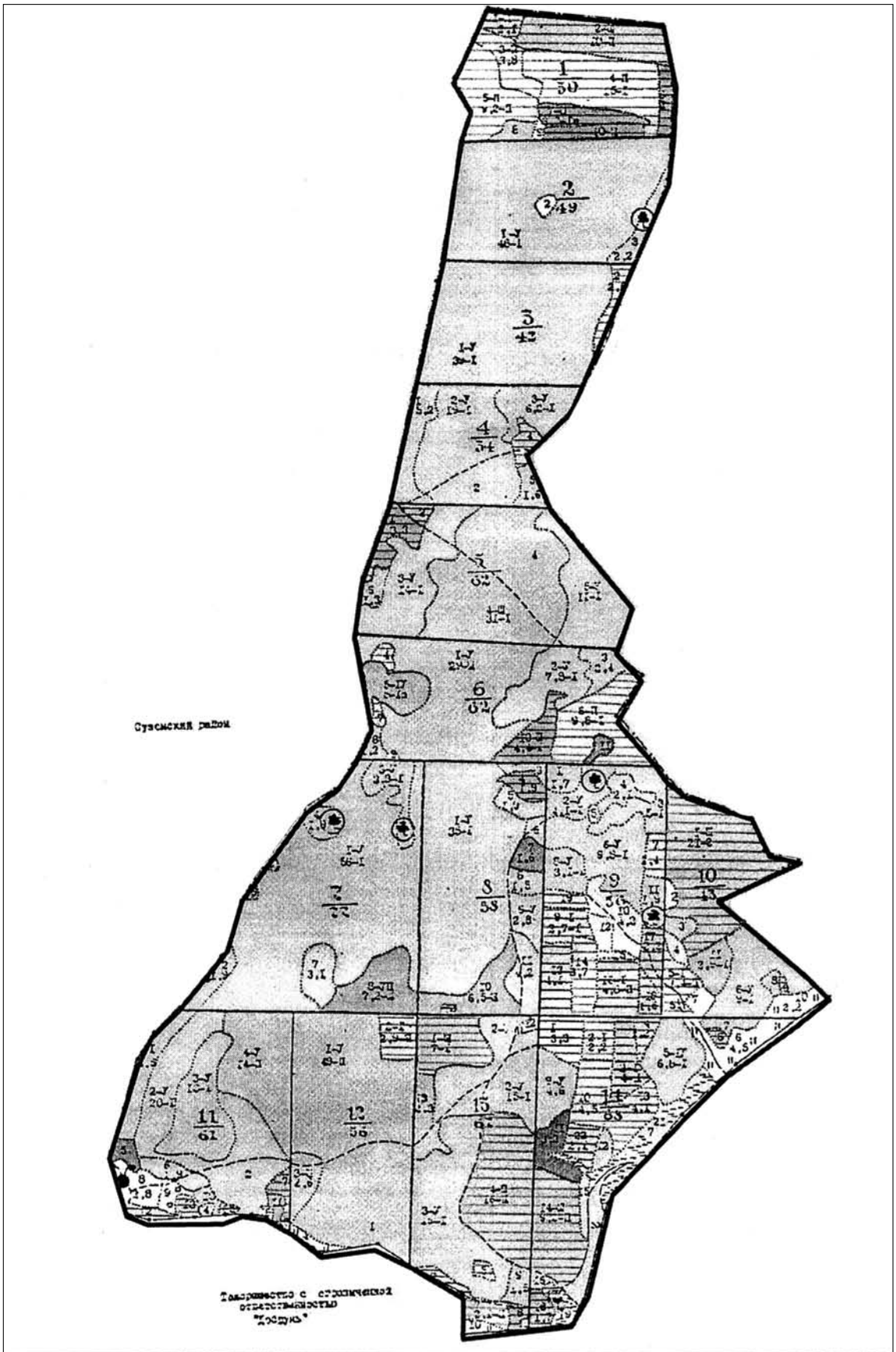

Карта 2. Территория и граница памятника природы "Зеленский лес"

Масштаб 1:25000

Перечень особо охраняемых объектов памятника природы «ЗЕЛЕНСКИЙ ЛЕС» (Зеленская дача-1)

Экосистемы, сообщества, объекты: дубовые леса, остепненные склоны, родники.

Редкие виды растений:

Русское название	Латинское название	Статус
Барбарис обыкновенный	*Berberis vulgaris*	Бр
Борец шерстистоусый	*Aconitum lasiostomum*	Бр
Ветреница лесная	*Anemone sylvestris*	Бр
Гнездовка обыкновенная	*Neottia nidus-avis*	Бр
Касатик безлистный	*Iris aphylla*	Бр
Кольник черный	*Phyteuma nigrum*	Бр
Лилия саранка	*Lilium martagon*	Бр
Любка двулистная	*Platanthera bifolia*	Бр
Любка зеленоцветковая	*Platanthera chlorantha*	Бр
Наперстянка крупноцветковая	*Digitalis grandiflora.*	Бр
Пузырник ломкий	*Cystopteris fragilis*	Бр
Спаржа лекарственная	*Asparagus officinalis*	Бр
Тайник овальный	*Listera ovata*	Бр

Редкие виды животных:

Русское название	Латинское название	Статус
Пчела-плотник	*Xylocopa valga*	РФ, Бр
Изменчивый шмель	*Bombus proteus*	РФ, Бр
Средний дятел	*Dendrocopos medius*	РФ, Бр
Барсук	*Meles meles*	Бр

Примечание. Статус: РФ — вид внесен в Красную книгу Российской Федерации; Бр — вид внесен в Красную книгу Брянской области.

Исп. Государственный природный биосферный заповедник «Брянский лес»

Основные черты природы памятника природы «ЗЕЛЕНСКИЙ ЛЕС» (Зеленская дача-1)

Рельеф. Возвышенный участок, с пологими склонами и логами. Абсолютные высоты территории составляют 170—200 м.

Почвы. Серые лесные и карбонатные.

Гидрология. Мощные родники и образованный ими полноводный ручей, который впадает в р. Сев (выше пос. Зеленин). Родники выходят на поверхность из меловых пород у подножий склонов. Выходы родников сосредоточены на 2-х участках. Координаты первого участка 52,27731° с. ш., 34,4433° в. д.; второго участка — 52,27314° с. ш., 34,43648° в. д. На ручье, образованном родниками, имеется каскад бобровых плотин и прудов, которые не замерзают зимой. В нижнем течении ручья сооружен искусственный пруд.

Растительный покров. Преобладают лиственные леса из березы, осины и дуба. Дубовые насаждения составляют 37% территории. В их составе представлены участки молодых, средневозрастных и старых дубрав. В целом лиственные леса характеризуются неморальным составом. Кустарниковый ярус образуют лещина и ива козья. В травостое доминируют неморальные виды: сныть, осока волосистая, звездчатка ланцетная, копытень, крапива двудомная и др. Небольшую площадь занимают культуры сосны и ели. На склонах логов (в восточной части памятника природы) встречаются участки сухо-луговой растительности. В долине ручья — обводненные черноольшаники, травяные болота и водная растительность запруд.

Животное население. На территории памятника природы отмечены:

Русское название	Латинское название	Примечание
Пчела-плотник	*Xylocopa valga*	
Изменчивый шмель	*Bombus proteus*	
Живородящая ящерица	*Lacerta vivipara*	
Обыкновенный уж	*Natrix natrix*	
Кряква	*Anas platyrhynchos*	
Обыкновенный канюк	*Buteo buteo*	
Тетерев	*Lyrurus tetrix*	
Рябчик	*Tetrastes bonasia*	
Перепел	*Coturnix coturnix*	
Коростель	*Crex crex*	
Черныш	*Tringa ochropus*	
Вальдшнеп	*Scolopax rusticola*	
Вяхирь	*Columba palumbus*	
Обыкновенная горлица	*Streptopelia turtur*	
Обыкновенная кукушка	*Cuculuscanorus*	

Русское название	Латинское название	Примечание
Пестрый дятел	*Dendrocopos major*	
Средний дятел	*Dendrocopos medius*	
Лесной конек	*Anthus trivialis*	
Белая трясогузка	*Motacilla alba*	
Обыкновенный жулан	*Lanius collurio*	
Обыкновенная иволга	*Oriolus oriolus*	
Ворон	*Corvus corax*	
Речной сверчок	*Locustella fluviatilis*	
Тростниковая камышевка	*Acrocephalus scirpaceus*	
Зеленая пересмешка	*Hippolais icterina*	
Ястребиная славка	*Sylvia nisoria*	
Черноголовая славка	*Sylvia atricapilla*	
Садовая славка	*Sylvia borin*	
Серая славка	*Sylvia communis*	
Пеночка-весничка	*Phylloscopus trochilus*	
Пеночка-теньковка	*Phylloscopus collybita*	
Пеночка-трещотка	*Phylloscopus sibilatrix*	
Мухоловка-пеструшка	*Ficedula hypoleuca*	
Обыкновенный соловей	*Luscinia luscinia*	
Черный дрозд	*Turdus merula*	
Певчий дрозд	*Turdus philomelos*	
Буроголовая гаичка	*Parus montanus*	
Обыкновенная лазоревка	*Parus caeruleus*	
Большая синица	*Parus major Linnaeus*	
Обыкновенный поползень	*Sitta europaea*	
Зяблик	*Fringilla coelebs*	
Обыкновенная зеленушка	*Chloris chloris*	
Обыкновенный дубонос	*Coccothraustes coccothraustes*	
Просянка	*Emberiza calandra*	
Обыкновенная овсянка	*Emberiza citrinella*	
Белогрудый (белобрюхий) еж	*Erinaceus concolor*	
Обыкновенный крот	*Talpa europaea*	
Рыжая вечерница	*Nyctalus noctula*	
Нетопырь лесной	*Pipistrellus nathusii*	
Ночница водяная	*Myotis daubentoni*	
Лисица	*Vulpes vulpes*	
Лесная куница	*Martes martes*	
Хорь лесной (черный)	*Mustela putorius*	
Барсук	*Meles meles*	
Заяц-русак	*Lepus europaeus*	
Бобр обыкновенный	*Castor fiber*	
Косуля европейская	*Capreolus capreolus*	
Лось	*Alces alces*	
Кабан	*Sus scrofa*	

Исп. Государственный природный биосферный заповедник «Брянский лес»

ПРИЛОЖЕНИЕ 3

Состояние памятника природы «ЗЕЛЕНСКИЙ ЛЕС» (Зеленская дача-1) и меры по улучшению охраны (по данным на 2006 год)

Оценка состояния: хорошее, удовлетворительное, неудовлетворительное

Негативные факторы:
— палы травы на прилегающей территории.

Рекомендации:
— противопожарная опашка территории по границе памятника природы;
— обозначение границ памятника природы информационными аншлагами (не менее 4 шт.).

Авторы рекомендаций: Федотов Ю. П., Кайгородова Е. Ю.;
Государственный природный заповедник «Брянский лес»;
2006 г.

Приложение 32
к постановлению администрации
Брянской области
от 24 октября 2008 г. № 996

ПОЛОЖЕНИЕ
О ПАМЯТНИКЕ ПРИРОДЫ «ЗЕЛЕНСКИЙ ЛЕС» (Зеленская дача-1)

1. Общие положения

1.1. Настоящее Положение о памятнике природы областного значения **«Зеленский лес» (Зеленская дача-1)** (далее по тексту — «Памятник природы») разработано в соответствии с Федеральным законом от 14 марта 1995 г. № 33-ФЗ «Об особо охраняемых природных территориях», Законом Брянской области от 30 декабря 2005 № 121-З «Об особо охраняемых природных территориях Брянской области» и «Примерными положениями о государственных природных заказниках и памятниках природы», утвержденных Приказом Министерства охраны окружающей среды и природных ресурсов Российской Федерации от 16 января 1996 г. № 20.

1.2. Памятник природы образован с целью сохранения ценного массива дубовых насаждений с естественным возобновлением дуба; сохранения места произрастания 13 видов растений, внесенных в Красную книгу Брянской области (барбарис обыкновенный, борец шерстистоусый, ветреница лесная, гнездовка настоящая, касатик безлистный, кольник черный, лилия саранка, любка двулистная, любка зеленоцветковая, наперстянка крупноцветковая, пальчатокоренник мясо-красный, пузырник ломкий, тайник овальный); места обитания 3 видов животных, внесенных в Красные книги Российской Федерации и Брянской области (пчела-плотник, изменчивый шмель, средний дятел); места обитания 1 вида животных, внесенного в Красную книгу Брянской области (барсук); места выхода 3-х обильных родников, впадающих в р. Сев.

1.3. Памятник природы образован без ограничения срока действия.

1.4. Образование Памятника природы не влечет за собой изъятия занимаемого им земельного участка у землепользователей.

1.5. Памятник природы находится в ведении уполномоченного исполнительного органа государственной власти Брянской области, осуществляющего государственное управление особо охраняемыми природными территориями областного значения.

1.6. Памятник природы имеет площадь 775 га и расположен в Севском районе, в 14 км к северо-западу от районного центра Севск.

Памятник природы занимает территорию в пределах кварталов 20—34 Подывотского участкового лесничества Севского лесничества (бывшее Первомайское лесничество Севского лесхоза). Граница памятника природы совпадает с границей обособленного лесного массива.

2. Режим охраны территории Памятника природы

2.1. На территории Памятника природы запрещается:
— все виды рубок леса в дубовых насаждениях;
— рубки леса главного пользования в мелколиственных насаждениях;
– посадка любых лесных культур кроме дуба черешчатого;
— применение пестицидов и минеральных удобрений;
— засорение территории, складирование и захоронение любых отходов.

2.2. На территории Памятника природы разрешается:
— сбор ягод и грибов;
— сенокошение;
— экологический туризм;
— проведение научных исследований и мероприятий, направленных на поддержание биологического разнообразия;
— другие виды деятельности, не наносящие вред природным комплексам и объектам Памятника природы.

2.3. Памятник природы обозначается на местности предупредительными и информационными знаками по периметру его границы. Расходы на изготовление и установку предупредительных и информационных знаков финансируется за счет средств областного бюджета, а также за счет других, не запрещенных законом источников.

2.4. На Памятник природы составляется индивидуальный паспорт, который утверждается администрацией Брянской области. В паспорте указываются: наименование и подчинение Памятника природы, местонахождение, описание границ, площадь, режим особой охраны, допустимые виды деятельности, наименование юридический и физических лиц осуществляющих охрану, а также государственных органов осуществляющих контроль над соблюдением режима особой охраны территории Памятника природы. К индивидуальному паспорту прилагаются карты расположения территории и границ Памятника природы.

2.5. Собственники, владельцы, пользователи и арендаторы земельных участков, расположенных в границах Памятника природы должны иметь копии паспорта Памятника природы, или копии настоящего Положения о Памятнике природы на период составления и утверждения индивидуального паспорта.

2.6. Собственники, владельцы, пользователи и арендаторы земельных участков, расположенных в границах Памятника природы, а также иные физические и юридические лица обязаны соблюдать установленный в заказнике режим особой охраны, и несут за его нарушения административную, уголовную и иную установленную законом ответственность.

2.7. Памятник природы в обязательном порядке учитывается при разработке планов и перспектив экономического и социального развития, территориальных комплексных схем, схем землеустройства и районной планировки, а также лесоустроительной документации.

3. Контроль над соблюдением режима особой охраны Памятника природы

3.1. Контроль над соблюдением установленного режима охраны Памятника природы осуществляется уполномоченным государственным органом Брянской области по управлению особо охраняемыми природными территориями областного значения и иными специально уполномоченными на то государственными органами Российской Федерации и Брянской области.

ПРИЛОЖЕНИЕ 33
к постановлению администрации
Брянской области
от 24 октября 2008 г. № 996

ПАСПОРТ
на памятник природы областного значения

«ШВЕДЧИКИ» (Зеленская дача-2)

Нормативная правовая основа функционирования:

— Решение Малого совета Брянского областного совета народных депутатов от 02.04.1992 г. № 54 «Об утверждении перечня участков особо ценных продуктивных земель, земель природоохранного назначения, природно-заповедного, оздоровительного, рекреационного, историко-культурного назначения и других особо охраняемых территорий, изъятие которых для иных надобностей не допускается или ограничивается»;

— Постановление Брянской областной Думы от 30.03.2006 г. № 4-600 «О согласовании схемы развития и размещения особо охраняемых природных территорий Брянской области»;

— Постановление администрации Брянской области от 30.06.2006 г. № 412 «О схеме развития и размещения особо охраняемых природных территорий в Брянской области»;

— Решение (Постановление), утверждающее данный паспорт памятника природы.

Год организации — 1992 г.

Площадь — 306 га.

Местонахождение: Брянская область, Севский район, 10 км к северо-востоку от районного центра г. Севск, 0,5 км к северу от с. Шведчики (карта 1).

Территория и границы. Памятник природы занимает территорию в пределах кварталов 15—19 Подывотского участкового лесничества Севского лесничества (бывшее Первомайское лесничество Севского лесхоза).

Граница памятника природы проходит от юго-западного угла кв. 19 Подывотского участкового лесничества Севского лесничества по западным просекам кв. 19, 17, 16, далее по южной просеке кв. 15, далее по северо-западному и северо-восточному краям кв. 15, далее по восточному краю кв. 16, 18, далее по юго-восточной просеке кв. 18 и 19 до юго-западного угла кв. 19 Подывотского участкового лесничества Севского лесничества (бывшее Первомайское лесничество Севского лесхоза) (карта 2).

Географические координаты: 52,245645° с.ш., 34,569465° в.д. (центр);
52,234818° — 52,257273° с.ш.; 34,548933° — 34,591430° в.д. (крайние точки).

Расположен на землях: Севского лесничества.

Краткая характеристика. Обособленный массив лиственных лесов с участием дуба.

Природоохранное значение.

Ботаническое:

— дубовые и лиственные леса с естественным возобновлением дуба;

— место произрастания 3 видов растений, внесенных в Красную книгу Брянской области: гнездовка настоящая, наперстянка крупноцветковая, страусник обыкновенный.

Зоологическое — место обитания 1 вида животных, внесенного в Красные книги Российской Федерации и Брянской области: средний дятел.

Почвозащитное — лесной массив расположен на участке интенсивной эрозии почв.

Режим территории.

Запрещенные виды деятельности:

— все виды рубок леса в дубовых насаждениях;
— рубки главного пользования в лиственных и хвойных насаждениях;
— посадка любых лесных культур кроме дуба черешчатого;
— применение пестицидов и минеральных удобрений;
— засорение территории, складирование и захоронение любых отходов.

Разрешенные виды деятельности:

— сбор ягод и грибов;
— сенокошение;
— туризм и рекреация;
— проведение научных исследований и мероприятий, направленных на поддержание биологического разнообразия;
— другие виды деятельности, не наносящие вред природным комплексам и объектам Памятника природы.

Охрану осуществляют:

— Управление по охране, контролю и регулированию объектов животного мира и водных биологических ресурсов Брянской области, 241050, г. Брянск, ул. Горького, 58;

— Севское лесничество Управления лесами Брянской области. 241050, г. Брянск, ул. Калинина, 34.

— и др. специально уполномоченные государственные органы в области охраны объектов животного и растительного мира и среды их обитания.

Памятник природы взят на учет:

— Комитетом природопользования и охраны окружающей среды, лицензирования отдельных видов деятельности Брянской области, 241050, г. Брянск, пл. К. Маркса, 2;

— Администрацией Севского района, 242440 г. Севск, ул. Р. Люксембург, 50.

Приложение 1. Перечень особо охраняемых объектов памятника природы.
Приложение 2. Основные черты природы памятника природы.
Приложение 3. Состояние и меры по улучшению охраны памятника природы.

Паспорт составлен (Ф., и., о. исполнителей, организация, год):
Кайгородова Е. Ю., Кругликов С. А., Федотов Ю. П.,
государственный природный биосферный заповедник «Брянский лес», 2006 г.



Карта 1. Расположение памятника природы «Шведчики»

Масштаб 1:200000

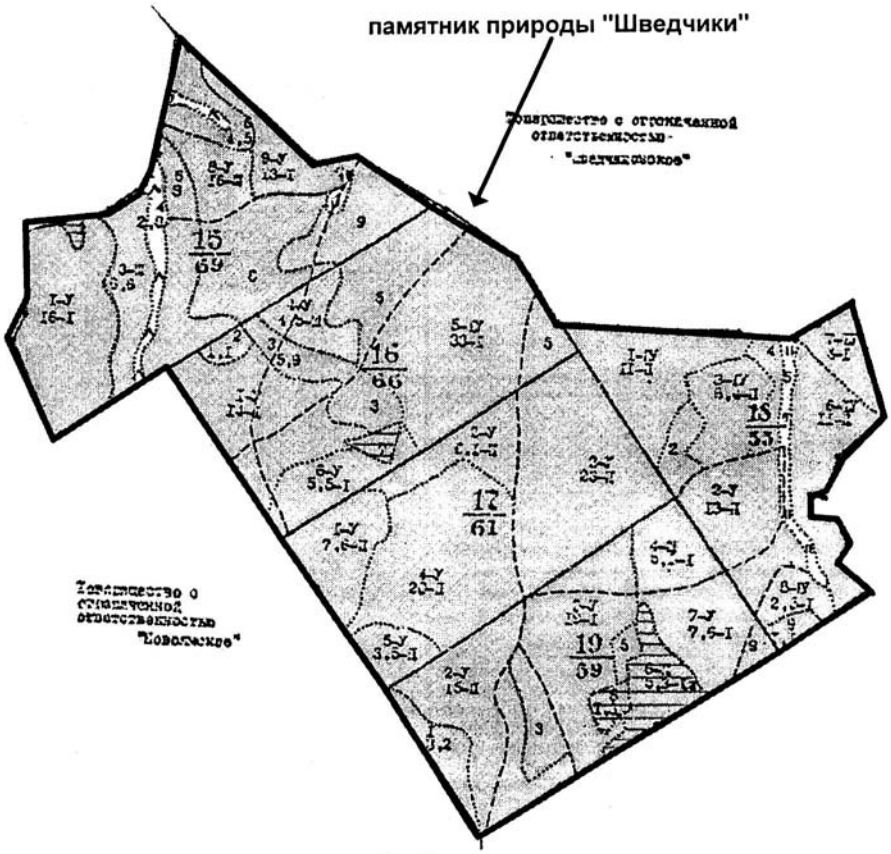

Карта 2. Территория и границы памятника природы "Шведчики"

Масштаб 1: 25000

ПРИЛОЖЕНИЕ 1

Перечень особо охраняемых объектов памятника природы «Шведчики» (Зеленская дача-2)

Экосистемы, сообщества, объекты: дубовые леса.

Редкие виды растений:

Русское название	Латинское название	Статус
Гнездовка обыкновенная	*Neottia nidus-avis*	Бр
Наперстянка крупноцветковая	*Digitalis grandiflora*	Бр
Страусник обыкновенный	*Matteuccia struthiopteris*	Бр
Гладыш широколистный	*Laserpitium latifolium*	р
Лапчатка белая	*Potentilla alba*	р
Шалфей луговой	*Salvia pratensis*	р

Редкие виды животных:

Русское название	Латинское название	Статус
Средний дятел	*Dendrocopos medius*	РФ, Бр

Примечание. Статус: РФ — вид внесен в Красную книгу Российской Федерации; Бр — вид внесен в Красную книгу Брянской области, р — редкий вид без охранного статуса.

ПРИЛОЖЕНИЕ 2

Основные черты природы памятника природы «Шведчики» (Зеленская дача-2)

Рельеф. Возвышенный, с логами и оврагами. Абсолютные высоты территории составляют 190—220 м.

Почвы. Серые лесные и карбонатные на лессовидных суглинках.

Гидрология. Временные водотоки по днищам логов и оврагов. Небольшой пруд в верховьях лога, в пределах кв. 18 Первомайского лесничества. Травяное болото в логу на северной границе (кв. 15) памятника природы.

Растительный покров. Преобладают лиственные леса из березы, осины, дуба, клена остролистного, липы, ясеня. Небольшую площадь занимают средневозрастные культуры сосны. Дубовые насаждения составляют 53% территории. В их составе представлены молодые и средневозрастные насаждения. В целом леса характеризуются неморальным составом. В кустарниковом ярусе обычны лещина, бересклет европейский, бересклет бородавчатый, крушина ломкая и др. В травостое доминируют неморальные виды: сныть, осока волосистая, звездчатка ланцетная, копытень, крапива двудомная и др.

Животное население. На территории памятника природы отмечены:

Русское название	Латинское название	Примечание
Обыкновенный канюк	*Buteo buteo*	гнездящийся
Рябчик	*Tetrastes bonasia*	гнездящийся
Пестрый дятел	*Dendrocopos major*	гнездящийся
Средний дятел	*Dendrocopos medius*	гнездящийся
Сойка	*Garrulus glandarius*	гнездящийся
Ворон	*Corvus corax*	гнездящийся
Буроголовая гаичка	*Parus montanus*	гнездящийся
Обыкновенная лазоревка	*Parus caeruleus*	гнездящийся
Большая синица	*Parus major*	гнездящийся
Обыкновенный поползень	*Sitta europaea*	гнездящийся
Обыкновенная пищуха	*Certhia familiaris*	гнездящийся
Косуля	*Capreolus capreolus*	

ПРИЛОЖЕНИЕ 3

Состояние памятника природы «Шведчики» (Зеленская дача-2) и меры по улучшению охраны (по данным на 2006 год)

Оценка состояния: хорошее, удовлетворительное, неудовлетворительное

Негативные факторы:
- палы травы на прилегающей территории;
- массовый прогон скота через территорию памятника природы (кв. 18);
- засорение прилегающей территории бытовыми отходами со стороны с. Шведчики.

Рекомендации:
- противопожарная опашка территории по границе памятника природы;
- обозначение границ памятника природы информационными аншлагами (не менее 4 шт.).

Авторы рекомендаций: Федотов Ю. П., Кайгородова Е. Ю.
Государственный природный заповедник «Брянский лес», 2006.

ПРИЛОЖЕНИЕ 34
к постановлению администрации
Брянской области
от 24 октября 2008 г. № 996

ПОЛОЖЕНИЕ
О ПАМЯТНИКЕ ПРИРОДЫ «ШВЕДЧИКИ» (ЗЕЛЕНСКАЯ ДАЧА-2)

1. Общие положения

1.1. Настоящее Положение о памятнике природы областного значения **«Шведчики» (Зеленинская дача-2)** (далее по тексту — «Памятник природы») разработано в соответствии с Федеральным законом от 14 марта 1995 г. № 33-ФЗ «Об особо охраняемых природных территориях», Законом Брянской области от 30 декабря 2005 № 121-З «Об особо охраняемых природных территориях Брянской области» и «Примерными положениями о государственных природных заказниках и памятниках природы», утвержденных Приказом Министерства охраны окружающей среды и природных ресурсов Российской Федерации от 16 января 1996 г. № 20.

1.2. Памятник природы образован с целью сохранения ценного массива лиственных лесов с естественным возобновлением дуба, имеющего почвозащитное значение; сохранения места произрастания 3 видов растений, внесенных в Красную книгу Брянской области (гнездовка настоящая, наперстянка крупноцветковая, страусник обыкновенный), места обитания 1 вида животных, внесенного в Красные книги Российской Федерации и Брянской области (средний дятел).

1.3. Памятник природы образован без ограничения срока действия.

1.4. Образование Памятника природы не влечет за собой изъятия занимаемого им земельного участка у землепользователей.

1.5. Памятник природы находится в ведении уполномоченного исполнительного органа государственной власти Брянской области, осуществляющего государственное управление особо охраняемыми природными территориями областного значения.

1.6. Памятник природы имеет площадь 306 га и расположен в Севском районе, в 10 км к северо-востоку от районного центра г. Севск, 0,5 км к северу от с. Шведчики. Памятник природы занимает территорию в пределах кварталов 15—19 Подывотского участкового лесничества Севского лесничества (бывшее Первомайское лесничество Севского лесхоза).

Граница памятника природы проходит от юго-западного угла кв. 19 Подывотского участкового лесничества Севского лесничества по западным просекам кв. 19, 17, 16, далее по южной просеке кв. 15, далее по северо-западному и северо-восточному краям кв. 15, далее по восточному краю кв. 16, 18, далее по юго-восточной просеке кв. 18 и 19 до юго-западного угла кв. 19 Подывотского участкового лесничества Севского лесничества (бывшее Первомайское лесничество Севского лесхоза).

2. Режим охраны территории Памятника природы

2.1. На территории Памятника природы запрещается:
— все виды рубок леса в дубовых насаждениях;
— рубки главного пользования в лиственных и хвойных насаждениях;
— посадка любых лесных культур кроме дуба черешчатого;
— применение пестицидов и минеральных удобрений;
— засорение территории, складирование и захоронение любых отходов.

2.2. На территории Памятника природы разрешается:
— сбор ягод и грибов;
— сенокошение;
— туризм и рекреация;
— проведение научных исследований и мероприятий, направленных на поддержание биологического разнообразия;
— другие виды деятельности, не наносящие вред природным комплексам и объектам Памятника природы.

2.3. Памятник природы обозначается на местности предупредительными и информационными знаками по периметру его границы. Расходы на изготовление и установку предупредительных и информационных знаков финансируется за счет средств областного бюджета, а также за счет других, не запрещенных законом источников.

2.4. На Памятник природы составляется индивидуальный паспорт, который утверждается администрацией Брянской области. В паспорте указываются: наименование и подчинение Памятника природы, местонахождение, описание границ, площадь, режим особой охраны, допустимые виды деятельности, наименование юридический и физических лиц осуществляющих охрану, а также государственных органов осуществляющих контроль над соблюдением режима особой охраны территории Памятника природы. К индивидуальному паспорту прилагаются карты расположения территории и границ Памятника природы.

2.5. Собственники, владельцы, пользователи и арендаторы земельных участков, расположенных в границах Памятника природы должны иметь копии паспорта Памятника природы, или копии настоящего Положения о Памятнике природы на период составления и утверждения индивидуального паспорта.

2.6. Собственники, владельцы, пользователи и арендаторы земельных участков, расположенных в границах Памятника природы, а также иные физические и юридические лица обязаны соблюдать установленный в Памятнике природы режим особой охраны, и несут за его нарушения административную, уголовную и иную установленную законом ответственность.

2.7. Памятник природы в обязательном порядке учитывается при разработке планов и перспектив экономического и социального развития, территориальных комплексных схем, схем землеустройства и районной планировки, а также лесоустроительной документации.

3. Контроль над соблюдением режима особой охраны Памятника природы

3.1. Контроль над соблюдением установленного режима охраны Памятника природы осуществляется уполномоченным государственным органом Брянской области по управлению особо охраняемыми природными территориями областного значения и иными специально уполномоченными на то государственными органами Российской Федерации и Брянской области.

ПРИЛОЖЕНИЕ 35
к постановлению администрации
Брянской области
от 24 октября 2008 г. № 996

ПАСПОРТ
на памятник природы областного значения

«УРОЧИЩЕ КАРБОНЕЛЬ» (Зеленская дача-3)

Нормативная правовая основа функционирования:

— Решение Малого совета Брянского областного совета народных депутатов от 02.04.1992 г. № 54 «Об утверждении перечня участков особо ценных продуктивных земель, земель природоохранного назначения, природно-заповедного, оздоровительного, рекреационного, историко-культурного назначения и других особо охраняемых территорий, изъятие которых для иных надобностей не допускается или ограничивается»;

— Постановление Брянской областной Думы от 30.03.2006 г. № 4-600 «О согласовании схемы развития и размещения особо охраняемых природных территорий Брянской области»;

— Постановление администрации Брянской области от 30.06.2006 г. № 412 «О схеме развития и размещения особо охраняемых природных территорий в Брянской области»;

— Решение (Постановление), утверждающее данный паспорт памятника природы.

Год организации — 1992 г.

Площадь — 662 га.

Местонахождение: Брянская область, Севский район, 12 км к востоку от районного центра г. Севск, 0,5 км к юго-востоку от с. Гапоново, 0,5 км к северо-востоку от с. Доброводье (карта 1).

Территория и границы. Памятник природы занимает территорию в пределах кварталов 20—34 Подывотского участкового лесничества Севского лесничества (бывшее Первомайское лесничество Севского лесхоза). Граница проходит по внешним квартальным просекам кв. 20, 21, 22, 23, 24, 25, 26, 27, 28, 29, 30, 31, 32, 33 и 34, совпадая с опушкой лесного массива (карта 2).

Географические координаты: 52,130921° с.ш., 34,698303° в.д. (центр);
52,117147° — 52,142728° с.ш.; 34,663410° — 34,728419° в.д. (крайние точки).

Расположен на землях: Севского лесничества.

Краткая характеристика. Массив дубовых и лиственных лесов.

Природоохранное значение.

Ботаническое:

— дубовые леса и лиственные насаждения с естественным возобновлением дуба;

— место произрастания 2 видов растений, внесенных в Красные книги Российской Федерации и Брянской области: башмачок настоящий, пыльцеголовник длиннолистный;

— место произрастания 8 видов растений, занесенных в Красную книгу Брянской области: дремлик широколиственный, гнездовка настоящая, лилия саранка, любка двулистная, наперстянка крупноцветковая, пальчатокоренник пятнистый, тайник овальный, шпажник черепитчатый.

Зоологическое:

— место обитания 1 вида животных, внесенного в Красные книги Российской Федерации и Брянской области: средний дятел.

— место обитания 1 вида животных, внесенного в Красную книгу Брянской области: белоспинный дятел.

Режим территории.

Запрещенные виды деятельности:

— все виды рубок в дубовых насаждениях;
— рубки леса главного пользования в лиственных и хвойных насаждениях;
— посадка любых лесных культур кроме дуба черешчатого;
— применение пестицидов и минеральных удобрений;
— засорение территории, складирование и захоронение любых отходов.

Разрешенные виды деятельности:

— сбор ягод и грибов;
— сенокошение;
— экологический туризм;
— проведение научных исследований и мероприятий, направленных на поддержание биологического разнообразия;
— другие виды деятельности, не наносящие вред природным комплексам и объектам Памятника природы.

Охрану осуществляют:

— Управление по охране, контролю и регулированию объектов животного мира и водных биологических ресурсов Брянской области, 241050, г. Брянск, ул. Горького, 58;

— Севское лесничество Управления лесами Брянской области. 241050, г. Брянск, ул. Калинина, 34.

— и др. специально уполномоченные государственные органы в области охраны объектов животного и растительного мира и среды их обитания.

Памятник природы взят на учет:

— Комитетом природопользования и охраны окружающей среды, лицензирования отдельных видов деятельности Брянской области, 241050, г. Брянск, пл. К. Маркса, 2;

– Администрацией Севского района, 242440 г. Севск, ул. Р. Люксембург, 50.

Приложение 1. Перечень особо охраняемых объектов памятника природы.
Приложение 2. Основные черты природы памятника природы.
Приложение 3. Состояние и меры по улучшению охраны памятника природы.

Паспорт составлен (Ф., и., о. исполнителей, организация, год):
Кайгородова Е. Ю., Крутиков С. А., Федотов Ю. П.;
государственный природный биосферный заповедник «Брянский лес»;
2006 г.

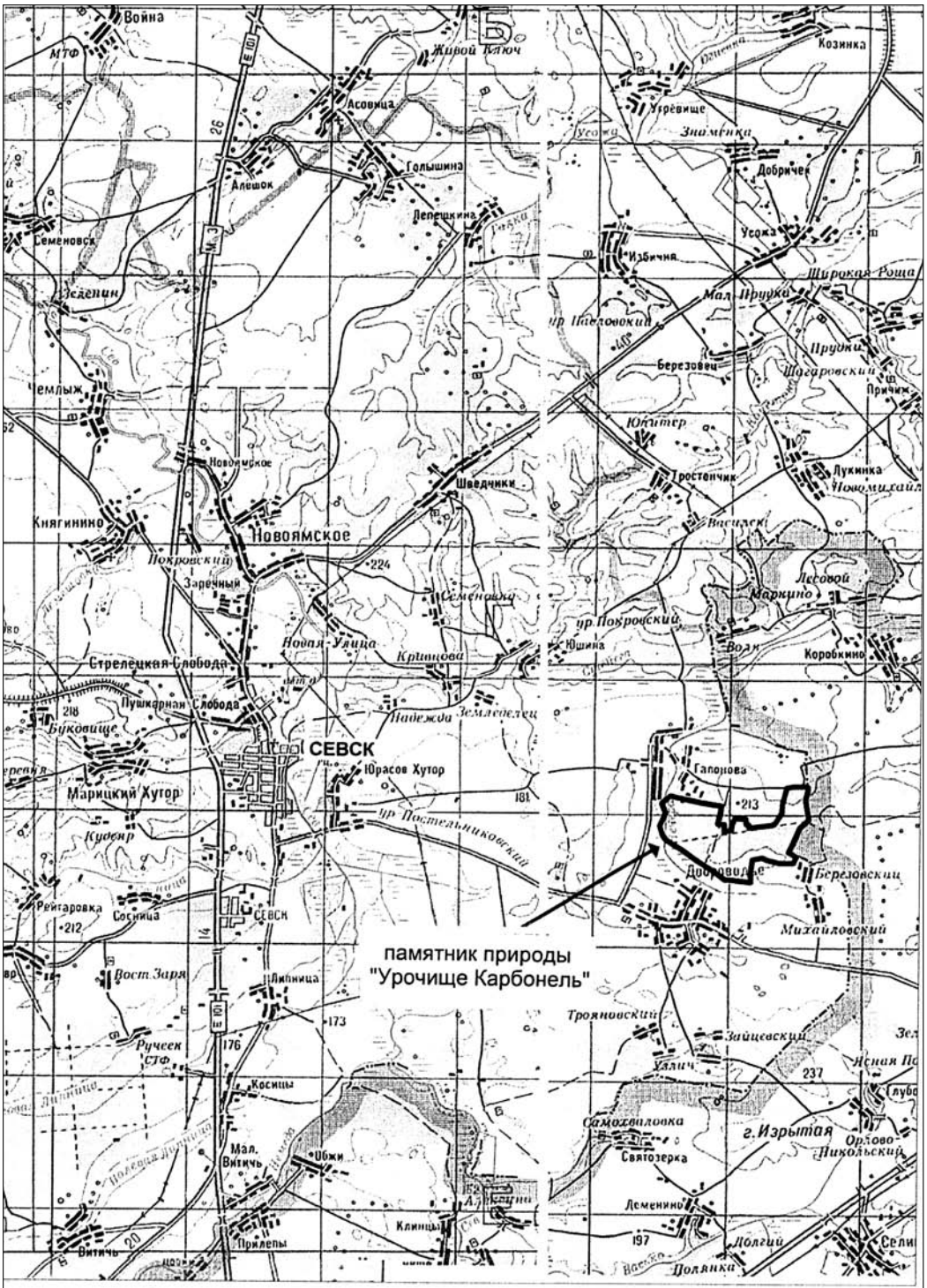

Карта 1. Расположение памятника природы "Урочище Карбонель"

Масштаб 1:200000

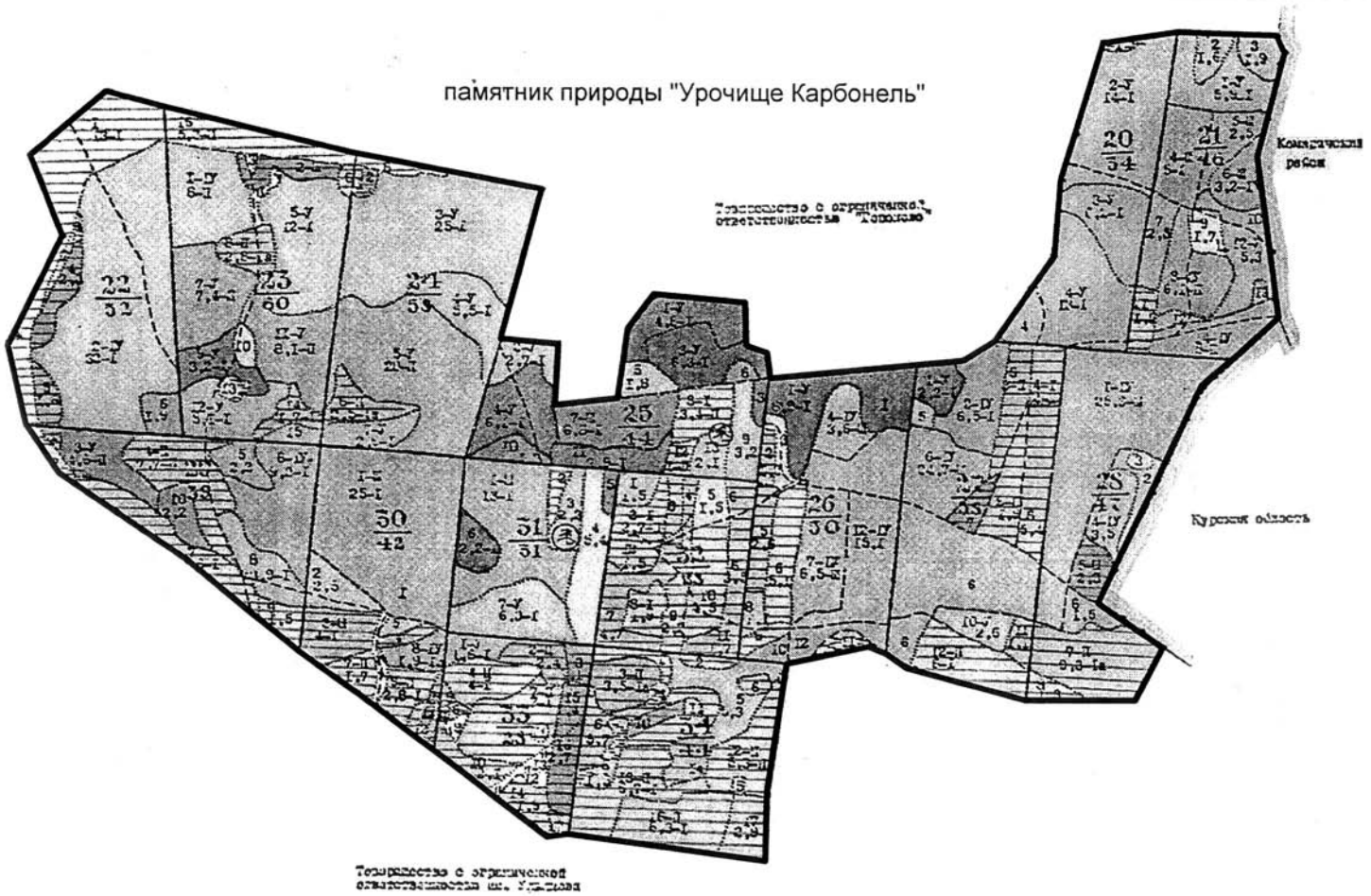

Карта 2. Территория и граница памятника природы "Урочище Карбонель"

Масштаб 1:25000

ПРИЛОЖЕНИЕ 1

Перечень особо охраняемых объектов памятника природы «Урочище Карбонель» («Зеленская дача-3)

Экосистемы, сообщества, объекты: дубовые леса.

Редкие виды растений:

Русское название	Латинское название	Статус
Башмачок настоящий	Cypripedium calceolus	РФ, Бр
Дремлик широколистный	Epipactis helleborine	Бр
Гнездовка обыкновенная	Neottia nidus-avis	Бр
Лилия саранка	Lilium martagon	Бр
Любка двулистная	Platanthera bifolia	Бр
Наперстянка крупноцветковая	Digitalis grandiflora	Бр
Пальчатокоренник пятнистый	Dactylorhiza maculata	Бр
Пыльцеголовник длиннолистный	Cephalanthera longifolia	РФ, Бр
Тайник овальный	Listera ovata	Бр
Шпажник черепитчатый	Gladiolus imbricatus	Бр

Редкие виды животных:

Русское название	Латинское название	Статус
Средний дятел	Dendrocopos medius	РФ, Бр
Белоспинный дятел	Dendrocopos leucotos	Бр

Примечание. Статус: РФ — вид внесен в Красную книгу Российской Федерации; Бр — вид внесен в Красную книгу Брянской области.

ПРИЛОЖЕНИЕ 2

Основные черты природы памятника природы «Урочище Карбонель» (Зеленская дача-3)

Рельеф. Повышенный, пологий, слабоволнистый с абсолютными высотами 190—210 м.

Почвы. Суглинистые дерново-подзолистые и серые лесные.

Гидрология. Постоянных водотоков нет. В южной и юго-восточной части территории небольшие понижения и низинные болотца, впадающие в р. Чечера (левый приток р. Стенега).

Растительный покров. Дубовые, березовые и осиновые леса. Небольшую площадь занимают средневозрастные культуры сосны и посадки ели. Дубовые леса представлены молодыми, средневозрастными и приспевающими насаждениями. Древостой образуют дуб, береза и осина. В подросте и деревьями второй величины выступают липа, клен остролистный и груша. В кустарниковом ярусе обычны лещина, рябина, бересклет бородавчатый, бузина красная, крушина ломкая. В травостое доминируют сныть, копытень, вейник тростниковый, звездчатка ланцетная, орляк, земляника лесная и др.

Животное население. На территории памятника природы отмечены:

Русское название	Латинское название	Примечание
Белоспинный дятел	Dendrocopos leucotos	
Пестрый дятел	Dendrocopos major	Гнездящийся
Средний дятел	Dendrocopos medius	Гнездящийся
Сойка	Garrulus glandarius	Гнездящийся
Буроголовая гаичка	Parus montanus	Гнездящийся
Обыкновенная лазоревка	Parus caeruleus	Гнездящийся
Большая синица	Parus major	Гнездящийся
Обыкновенный поползень	Sitta europaea	Гнездящийся
Обыкновенная пищуха	Certhia familiaris	Гнездящийся

ПРИЛОЖЕНИЕ 3

Состояние памятника природы «Урочище Карбонель» (Зеленская дача-3) и меры по улучшению охраны (по данным на 2006 год)

Оценка состояния: хорошее, удовлетворительное, неудовлетворительное

Негативные факторы: не выявлены.

Рекомендации:
— противопожарная опашка территории по границе памятника природы;
— обозначение границ памятника природы информационными аншлагами (не менее 4 шт.).

Авторы рекомендаций: Федотов Ю. П., Кругликов С. А., Кайгородова Е. Ю.;
Государственный природный заповедник «Брянский лес», 2006 г.

ПРИЛОЖЕНИЕ 36
к постановлению администрации
Брянской области
от 24 октября 2008 г. № 996

ПОЛОЖЕНИЕ
О ПАМЯТНИКЕ ПРИРОДЫ «УРОЧИЩЕ КАРБОНЕЛЬ» (Зеленская дача-3)

1. Общие положения

1.1. Настоящее Положение о памятнике природы областного значения **«Урочище Карбонель» («Зеленская дача-3)** (далее по тексту — «Памятник природы») разработано в соответствии с Федеральным законом от 14 марта 1995 г. № 33-ФЗ «Об особо охраняемых природных территориях», Законом Брянской области от 30 декабря 2005 № 121-З «Об особо охраняемых природных территориях Брянской области» и «Примерными положениями о государственных природных заказниках и памятниках природы», утвержденных Приказом Министерства охраны окружающей среды и природных ресурсов Российской Федерации от 16 января 1996 г. № 20.

1.2. Памятник природы образован с целью сохранения ценного массива дубовых и лиственных лесов с естественным возобновлением дуба; сохранения места произрастания 2 видов растений, внесенных в Красные книги Российской Федерации и Брянской области (башмачок настоящий, пыльцеголовник длиннолистный); места произрастания 8 видов растений, внесенных в Красную книгу Брянской области (дремлик широколиственный, гнездовка настоящая, лилия саранка, любка двулистная, наперстянка крупноцветковая, пальчатокоренник пятнистый, тайник овальный, шпажник черепитчатый); места обитания 1 вида животных, внесенного в Красные книги Российской Федерации и Брянской области (средний дятел), места обитания 1 вида животных, внесенного в Красную книгу Брянской области (белоспинный дятел).

1.3. Памятник природы образован без ограничения срока действия.

1.4. Образование Памятника природы не влечет за собой изъятия занимаемого им земельного участка у землепользователей.

1.5. Памятник природы находится в ведении уполномоченного исполнительного органа государственной власти Брянской области, осуществляющего государственное управление особо охраняемыми природными территориями областного значения.

1.6. Памятник природы имеет площадь 662 га и расположен в Севском районе, в 12 км к востоку от районного центра г. Севск, 0,5 км к юго-востоку от с. Гапоново, 0,5 км к северо-востоку от с. Доброводье.

Памятник природы занимает территорию в пределах кварталов 20—34 Подывотского участкового лесничества Севского лесничества (бывшее Первомайское лесничество Севского лесхоза). Граница проходит по внешним квартальным просекам кв. 20, 21, 22, 23, 24,25, 26, 27, 28,29, 30, 31, 32, 33 и 34, совпадая с опушкой лесного массива.

2. Режим охраны территории Памятника природы

2.1. На территории Памятника природы запрещается:
— все виды рубок в дубовых насаждениях;
— рубки леса главного пользования в лиственных и хвойных насаждениях;
— посадка любых лесных культур кроме дуба черешчатого;
— применение пестицидов и минеральных удобрений;
— засорение территории, складирование и захоронение любых отходов.

2.2. На территории Памятника природы разрешается:
— сбор ягод и грибов;
— сенокошение;
— экологический туризм;
— проведение научных исследований и мероприятий, направленных на поддержание биологического разнообразия;
— другие виды деятельности, не наносящие вред природным комплексам и объектам Памятника природы.

2.3. Памятник природы обозначается на местности предупредительными и информационными знаками по периметру его границы. Расходы на изготовление и установку предупредительных и информационных знаков финансируется за счет средств областного бюджета, а также за счет других, не запрещенных законом источников.

2.4. На Памятник природы составляется индивидуальный паспорт, который утверждается администрацией Брянской области. В паспорте указываются: наименование и подчинение Памятника природы, местонахождение, описание границ, площадь, режим особой охраны, допустимые виды деятельности, наименование юридический и физических лиц осуществляющих охрану, а также государственных органов осуществляющих контроль над соблюдением режима особой охраны территории Памятника природы. К индивидуальному паспорту прилагаются карты расположения территории и границ Памятника природы.

2.5. Собственники, владельцы, пользователи и арендаторы земельных участков, расположенных в границах Памятника природы должны иметь копии паспорта Памятника природы, или копии настоящего Положения о Памятнике природы на период составления и утверждения индивидуального паспорта.

2.6. Собственники, владельцы, пользователи и арендаторы земельных участков, расположенных в границах Памятника природы, а также иные физические и юридические лица обязаны соблюдать установленный в Памятнике природы режим особой охраны, и несут за его нарушения административную, уголовную и иную установленную законом ответственность.

2.7. Памятник природы в обязательном порядке учитывается при разработке планов и перспектив экономического и социального развития, территориальных комплексных схем, схем землеустройства и районной планировки, а также лесоустроительной документации.

3. Контроль над соблюдением режима особой охраны Памятника природы

3.1. Контроль над соблюдением установленного режима охраны Памятника природы осуществляется уполномоченным государственным органом Брянской области по управлению особо охраняемыми природными территориями областного значения и иными специально уполномоченными на то государственными органами Российской Федерации и Брянской области.

ПРИЛОЖЕНИЕ 37
к постановлению администрации
Брянской области
от 24 октября 2008 г. № 996

ПАСПОРТ
на памятник природы областного значения

«СЕВСКИЕ СКЛОНЫ» («Участок долины р. Сев»)

Нормативная правовая основа функционирования:

— Решение малого совета Брянского областного совета народных депутатов от 02.04.1992 г. № 54 «Об утверждении перечня участков особо ценных продуктивных земель, земель природоохранного назначения, природно-заповедного, оздоровительного, рекреационного, историко-культурного назначения и других особо охраняемых территорий, изъятие которых для иных надобностей не допускается или ограничивается»;

— Постановление Брянской областной Думы от 30.03.2006 г. № 4-600 «О согласовании схемы развития и размещения особо охраняемых природных территорий Брянской области»;

— Постановление администрации Брянской области от 30.06.2006 г. № 412 «О схеме развития и размещения особо охраняемых природных территорий в Брянской области»; Решение (Постановление), утверждающее данный паспорт памятника природы.

Год организации — 1992 г.

Площадь — 220 га.

Местонахождение: Брянская область, Севский район, 4,5 км на северо-восток от районного центра г. Севск, между населенными пунктами Новоямское и Новая Улица (хутор Рождественский) (карта 1).

Территория и границы.

Граница проходит: от восточных окрестностей н.п. Новоямское по бровке правобережных склонов р. Сев в восточном направлении до полевой дороги на н.п. Новая Улица; далее по дороге на н.п. Новая Улица до окрестностей н.п. Новая Улица; далее огибая с северо-востока и северо-запада н.п. Новая Улица до р. Сев; далее по руслу р. Сев (вниз по течению) до восточных окрестностей н.п. Новоямское (карта 2).

Географические координаты:

52,196990° с.ш., 34,521190° в.д. (центр);

52,189770° — 52,204107° с.ш., 34,501571° — 34,539211°в.д. (крайние точки).

Расположен на землях: СПК «Новоямский» и СПК «Восход».

Краткая характеристика. Возвышенные ландшафты по правому борту долины р. Сев с редкими растительными сообществами.

Природоохранное значение.

Ботаническое:

— остепненные травяные сообщества лессовых и карбонатных возвышенностей;

— место произрастания 7 видов растений, внесенных в Красную книгу Брянской области: ветреница лесная, касатик безлистный, лен желтый, наперстянка крупноцветковая, пальчатокоренник мясо-красный, осока низкая, солнцецвет монетолистный.

Зоологическое:

— место обитания 1 вида животных, внесенного в Красные книги РФ и Брянской области: пчела-плотник;

— место обитания 1 вида животных, внесенного в Красную книгу Брянской области: лунь луговой;

— место обитания 1 вида, внесенного в список МСОП: коростель;

— место обитания 1 редкого вида без охранного статуса: хомяк обыкновенный.

Ресурсное — место массового произрастания земляники зеленой и шалфея лугового.

Гидрологическое — место выхода родников.

Режим территории.

Запрещенные виды деятельности:

— распашка склонов;

— все виды рубок дубовых насаждений;

— посадка любых лесных культур кроме дуба черешчатого;

— добыча полезных ископаемых;

— прокладка новых коммуникаций;

— выжигание травяной растительности;

— засорение территории, складирование и захоронение любых отходов.

Разрешенные виды деятельности:

— сенокошение и выпас скота;

— сбор ягод и дикоросов,

— любительская рыбная ловля;

— экологический туризм;

— проведение научных исследований и мероприятий, направленных на поддержание биологического разнообразия;

— другие виды деятельности, не наносящие вред природным комплексам и объектам памятника природы.

Охрану осуществляют:

— Управление по охране, контролю и регулированию объектов животного мира и водных биологических ресурсов Брянской области, адрес: 241050, г. Брянск, ул. Горького, 58;

— и др. специально уполномоченные государственные органы в области охраны объектов животного и растительного мира и среды их обитания.

Памятник природы взят на учет:

— Комитетом природопользования и охраны окружающей среды, лицензирования отдельных видов деятельности Брянской области, адрес: 241050, г. Брянск, пл. К. Маркса, 2;

— Администрацией Севского района, адрес: 242440 г. Севск, ул. Р. Люксембург, 50.

Приложение 1. Перечень особо охраняемых объектов памятника природы.

Приложение 2. Основные черты природы памятника природы.

Приложение 3. Состояние и меры по улучшению охраны памятника природы.

Паспорт составлен (Ф., и., о. исполнителей, организация, год):

Федотов Ю. П., Ситникова Е. Ф., Кругликов С. А., Кайгородова Е. Ю.;

государственный природный биосферный заповедник «Брянский лес», 2006 г.

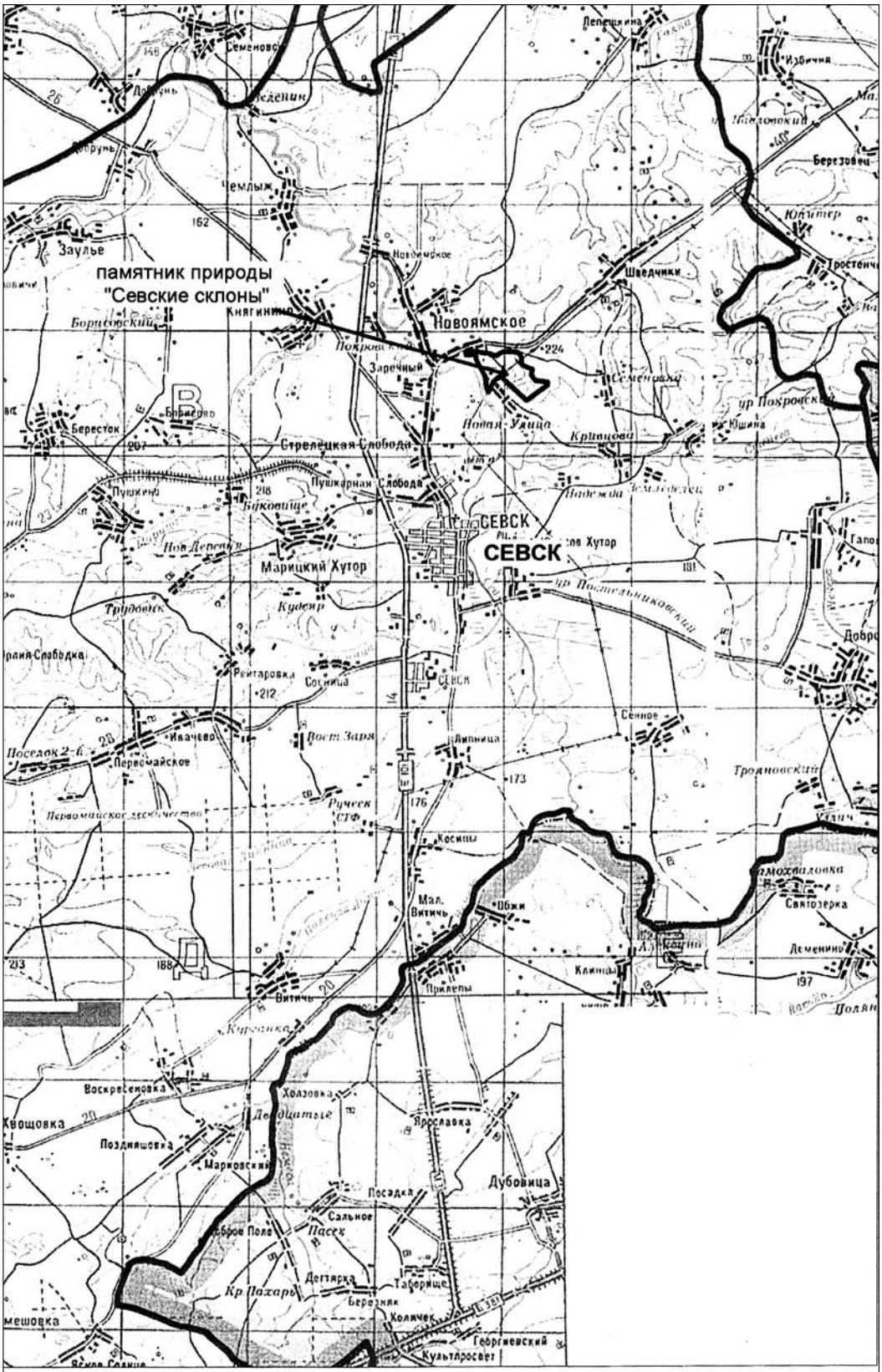

Карта 1. Расположение памятника природы "Севские склоны"

Масштаб 1:200000

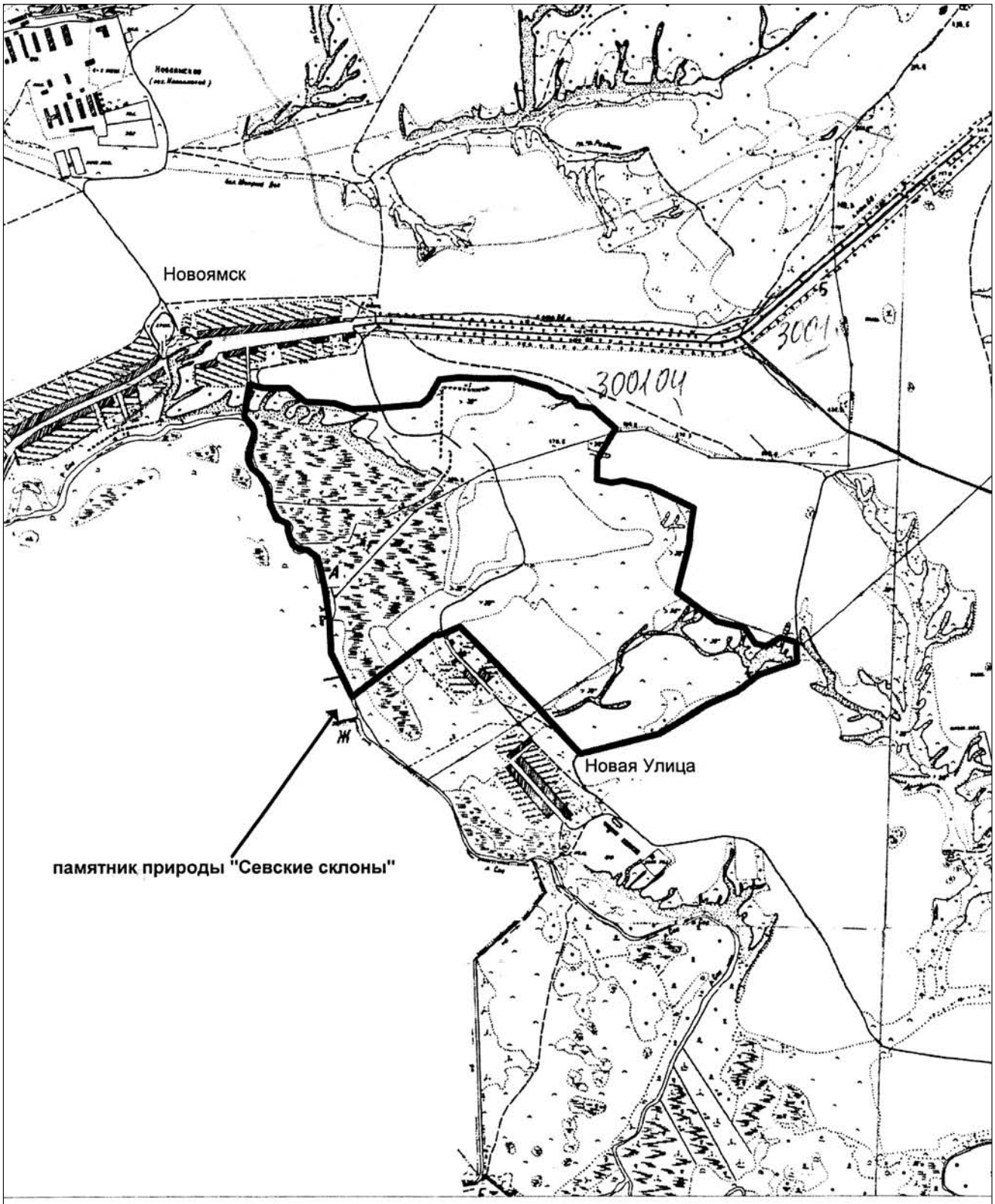

Карта 2. Территория и граница памятника природы "Севские склоны"

Масштаб 1:25000

- граница памятника природы

ПРИЛОЖЕНИЕ 1

Перечень особо охраняемых объектов памятника природы «СЕВСКИЕ СКЛОНЫ» («Участок долины р. Сев»)

Экосистемы, сообщества, объекты: Остепненные склоны, участок реки Сев, родники.

Редкие растения:

Русское название	Латинское название	Статус
Ветреница лесная	*Anemone sylvestris L.*	Бр
Касатик безлистный	*Iris aphylla L.*	Бр
Лен желтый	*Linum flavum L.*	Бр
Наперстянка крупноцветковая	*Digitalis grandiflora Mill.*	Бр
Осока низкая	*Carex humilis Leyss.*	Бр
Пальчатокоренник мясо-красный	*Dactylorhiza incarnata (L.) Soo*	Бр
Солнцецвет монетолистный	*Helianthemum nummularium (L.) Mill.*	Бр

Редкие животные:

Русское название	Латинское название	Статус
Пчела-плотник	*Xylocopa valga*	РФ, Бр
Луговой лунь	*Pernis apivorus*	Бр
Коростель	*Crex crex*	МСОП
Хомяк обыкновенный	*Cricetus cricetus*	р

Примечание. Статус: РФ — вид включен в Красную книгу Российской Федерации; Бр — вид включен в Красную книгу Брянской области; МСОП — вид включен в список Международного союза охраны природы, р — редкий вид без охранного статуса.

Исп. Государственный природный биосферный заповедник «Брянский лес»

ПРИЛОЖЕНИЕ 2

Основные черты природы памятника природы «СЕВСКИЕ СКЛОНЫ» («Участок долины р. Сев»)

Рельеф. Возвышенный с крутыми склонами, оврагами и логами. Абсолютные высоты вершин склонов достигают отметки 205 м, относительные высоты территории составляют 40—45 м.

Почвы. На склонах — карбонатные, в пойме — аллювиальные торфяные.

Гидрология. Участок р. Сев между н.п. Новая Улица и Новоямск, протяженностью около 1,5 км. Ширина реки — 15—25 м, глубина в среднем — 1,5 м. Течение быстрое, вода прозрачная. В подножье склонов долины из меловых пород выходят родники.

Растительный покров. Травяная растительность карбонатных склонов, луговые сообщества днищ логов, заболоченный черноольшаник в пойме р. Сев.

В растительности склонов представлены остепненные травяные и кустарничково-травяные сообщества, в которых обычны ракитник русский, вейник наземный, чистец прямой, спаржа лекарственная, ветреница лесная, шалфей луговой, осока низкая, земляника зеленая, лен желтый, синеголовник плосколистный, дрок красильный и др. В юго-восточной части территории, на склоне западной экспозиции — небольшая редколесная дубрава с ивой козьей, лещиной, орляком, вейником тростниковым, буквицей лекарственной, венечником ветвистым, наперстянкой крупноцветковой, лапчаткой белой, касатиком безлистным, горичником горным и др.

Животное население. На территории памятника природы отмечены:

Русское название	Латинское название	Примечание
Пчела-плотник	*Xylocopa valga*	
Живородящая ящерица	*Lacerta vivipara*	
Обыкновенный уж	*Natrix natrix*	
Луговой лунь	*Pernis apivorus*	
Болотный лунь	*Circus aeruginosus*	
Обыкновенный канюк	*Buteo buteo*	
Серая куропатка	*Perdix perdix*	
Перепел	*Coturnix coturnix*	
Коростель	*Crex crex*	
Болотная сова	*Asia flammeus*	
Золотистая щурка	*Merops apiaster*	
Обыкновенный жулан	*Lanius collurio*	
Полевой жаворонок	*Alauda arvensis*	
Лесной конек	*Anthus trivialis*	
Обыкновенный соловей	*Luscinia luscinia*	
Черноголовый щегол	*Carduelis carduelis*	
Обыкновенная овсянка	*Emberiza citrinella*	
Белогрудый (белобрюхий) еж	*Erinaceus concolor*	
Обыкновенный крот	*Talpa europaea*	
Обыкновенная бурозубка	*Sorex araneus*	
Лисица	*Vulpes vulpes*	
Хомяк обыкновенный	*Cricetus cricetus*	Многочисленная колония
Заяц-русак	*Lepus europaeus*	
Полевка обыкновенная	*Microtus arvalis*	
Мышь европейская	*Apodemus sylvatieus*	
Мышь лесная	*Apodemus uralensis*	
Мышь полевая	*Apodemus agrarius*	

Исп. Государственный природный биосферный заповедник «Брянский лес»

ПРИЛОЖЕНИЕ 3

Состояние памятника природы «СЕВСКИЕ СКЛОНЫ» («Участок долины р. Сев») и меры по улучшению охраны (по данным на 2006 год)

Оценка состояния: нормальное, удовлетворительное, неблагополучное

Негативные факторы:
— низовые пожары от палов травы;
— самовольные порубки в дубраве.

Рекомендации:
— запрет неконтролируемых палов травы;
— обозначение границ памятника природы информационными аншлагами (не менее 2 шт.);

Исп. (Ф., и., о. исполнителей, организация, год): Кругликов С. А., Ситникова Е. Ф., Федотов Ю. П.; государственный природный биосферный заповедник «Брянский лес», 2006 г.

ПРИЛОЖЕНИЕ 38
к постановлению администрации
Брянской области
от 24 октября 2008 г. № 996

ПОЛОЖЕНИЕ О ПАМЯТНИКЕ ПРИРОДЫ «СЕВСКИЕ СКЛОНЫ» («Участок долины р. Сев»)

1. Общие положения

1.1. Настоящее Положение о памятнике природы областного значения **«Севские склоны» («Участок долины р. Сев»)** (далее по тексту — «Памятник природы») разработано в соответствии с Федеральным законом от 14 марта 1995 г. № 33-ФЗ «Об особо охраняемых природных территориях», Законом Брянской области от 30 декабря 2005 № 121-З «Об особо охраняемых природных территориях Брянской области» и «Примерными положениями о государственных природных заказниках и памятниках природы», утвержденных Приказом Министерства охраны окружающей среды и природных ресурсов Российской Федерации от 16 января 1996 г. № 20.

1.2. Памятник природы образован с целью сохранения ценных остепненных ландшафтов: место произрастания 7 видов растений, внесенных в Красную книгу Брянской области (ветреница лесная, касатик безлистный, лен желтый, наперстянка крупноцветковая, пальчатокоренник мясо-красный, осока низкая, солнцецвет монетолистный); место обитания 1 вида животных, внесенного в Красные книги РФ и Брянской области (пчела-плотник); место обитания 1 вида животных, внесенного в Красную книгу Брянской области (лунь луговой); место обитания 1 вида, внесенного в список МСОП (коростель); место обитания 1 редкого вида без охранного статуса (хомяк обыкновенный); место массового произрастания земляники зеленой и шалфея лугового; место выхода родников.

1.3. Памятник природы образован без ограничения срока действия.

1.4. Образование Памятника природы не влечет за собой изъятия занимаемого им земельного участка у землепользователей.

1.5. Памятник природы находится в ведении уполномоченного исполнительного органа государственной власти Брянской области, осуществляющего государственное управление особо охраняемыми природными территориями областного значения.

1.6. Памятник природы имеет площадь 220 га, расположен в Севском районе, в 4,5 км на северо-восток от районного центра г. Севск, между населенными пунктами (н.п.) Новоямское и Новая Улица (хутор Рождественский).

Граница Памятника природы проходит: от восточных окрестностей н.п. Новоямское по бровке правобережных склонов р. Сев в восточном направлении до полевой дороги на н.п. Новая Улица; далее по дороге на н.п. Новая Улица до окрестностей н.п. Новая Улица; далее огибая с северо-востока и северо-запада н.п. Новая Улица до р. Сев; далее по руслу р. Сев (вниз по течению) до восточных окрестностей н.п. Новоямское.

2. Режим охраны территории Памятника природы

2.1. На территории Памятника природы запрещается:
— распашка склонов;
— все виды рубок дубовых насаждений;
— посадка любых лесных культур кроме дуба черешчатого;
— добыча полезных ископаемых;
— прокладка новых коммуникаций;
— выжигание травяной растительности;
— засорение территории, складирование и захоронение любых отходов.

2.2. На территории Памятника природы разрешается:
— сенокошение и выпас скота;
— сбор ягод и дикоросов,
— любительская рыбная ловля;
— экологический туризм;
— проведение научных исследований и мероприятий, направленных на поддержание биологического разнообразия;
— другие виды деятельности, не наносящие вред природным комплексам и объектам памятника природы.

2.3. Памятник природы обозначается на местности предупредительными и информационными знаками по периметру его границы. Расходы на изготовление и установку предупредительных и информационных знаков финансируется за счет средств областного бюджета, а также за счет других, не запрещенных законом источников.

2.4. На Памятник природы составляется индивидуальный паспорт, который утверждается администрацией Брянской области. В паспорте указываются: наименование и подчинение Памятника природы, местонахождение, описание границ, площадь, режим особой охраны, допустимые виды деятельности, наименование и юридический адрес органов, выполняющих контроль над соблюдением режима особой охраны территории Памятника природы, а также прилагается схема границ Памятника природы.

2.5. Собственники, владельцы, пользователи и арендаторы земельных участков, расположенных в границах Памятника природы должны иметь копии паспорта Памятника природы, или копии настоящего Положения о Памятнике природы на период составления и утверждения индивидуального паспорта.

2.6. Собственники, владельцы, пользователи и арендаторы земельных участков, расположенных в границах Памятника природы, а также иные физические и юридические лица обязаны соблюдать установленный в заказнике режим особой охраны, и несут за его нарушения административную, уголовную и иную установленную законом ответственность.

2.7. Памятник природы в обязательном порядке учитывается при разработке планов и перспектив экономического и социального развития, территориальных комплексных схем, схем землеустройства и районной планировки, а также лесоустроительной документации.

3. Контроль над соблюдением режима особой охраны Памятника природы

3.1. Контроль над соблюдением установленного режима охраны Памятника природы осуществляется уполномоченным государственным органом Брянской области по управлению особо охраняемыми природными территориями областного значения и иными специально уполномоченными на то государственными органами Российской Федерации и Брянской области.

ПРИЛОЖЕНИЕ 39
к постановлению администрации
Брянской области от 24 октября 2008 г. № 996

ПАСПОРТ
на памятник природы областного значения

«СТРЕЛЕЦКАЯ ДУБРАВА» (Дубрава Стрелецкая балка)

Нормативная правовая основа функционирования:

— Решение Малого совета Брянского областного совета народных депутатов от 2.04.1992 г. № 54 «Об утверждении перечня участков особо ценных продуктивных земель, земель природоохранного назначения, природно-заповедного, оздоровительного, рекреационного, историко-культурного назначения и других особо охраняемых территорий, изъятие которых для иных надобностей не допускается или ограничивается»;

— Постановление Брянской областной Думы от 30.03.2006 г. № 4-600 «О согласовании схемы развития и размещения особо охраняемых природных территорий Брянской области»;

— Постановление администрации Брянской области от 30.06.2006 г. № 412 «О схеме развития и размещения особо охраняемых природных территорий в Брянской области»;

— Решение (Постановление), утверждающее данный паспорт памятника природы.

Год организации — 1992 г.

Площадь — 100 га.

Местонахождение: Брянская область, Севский район, 6 км к северо-западу от районного центра г. Севск и 3 км к юго-западу от с. Княгинино (карта 1).

Территория и границы. Памятник природы занимает территорию лесной балки, которая примыкает к р. Лемешовка, и располагается на землях СПК «Ленина» в пределах квартала 1 Подывотского участкового лесничества Севского лесничества (упраздненного Севского сельского лесхоза). Граница памятника природы проходит по опушке лесного массива (карта 2).

Географические координаты: 52,18389° с.ш., 34,40657° в.д. (центр);
52,17528° — 52,19444° с.ш., 34,39417° — 34,41639° в.д. (крайние точки).

Расположен на землях: СПК «Ленина».

Краткая характеристика. Дубрава в балке.

Природоохранное значение.

Ботаническое:

— дубовые леса;

— место произрастания 2 видов растений, внесенных в Красную книгу Брянской области: борец шерстистоусый, гнездовка обыкновенная.

Зоологическое — место обитания 2 видов животных, внесенных в Красную книгу Брянской области: осоед, пустельга.

Почвозащитное — дубрава среди пахотных земель.

Режим территории.

Запрещенные виды деятельности:

— все виды рубок леса в дубовых насаждениях;

— сплошные рубки леса в мелколиственных насаждениях;

— посадка любых лесных культур кроме дуба черешчатого;

— применение пестицидов и минеральных удобрений;

— засорение территории, складирование и захоронение любых отходов.

Разрешенные виды деятельности:

— сбор ягод и грибов;

— сенокошение;

— экологический туризм;

— проведение научных исследований и мероприятий, направленных на поддержание биологического разнообразия;

— другие виды деятельности, не наносящие вред природным комплексам и объектам Памятника природы.

Охрану осуществляют:

— Управление по охране, контролю и регулированию объектов животного мира и водных биологических ресурсов Брянской области, адрес: 241050, г. Брянск, ул. Горького, 58;

— Севское лесничество, Управление лесами Брянской области, адрес: 241050, г. Брянск, ул. Калинина, 34;

— и др. специально уполномоченные государственные органы в области охраны объектов животного и растительного мира и среды их обитания.

Памятник природы взят на учет:

— Комитетом природопользования и охраны окружающей среды, лицензирования отдельных видов деятельности Брянской области, адрес: 241050, г. Брянск, пл. К. Маркса, 2;

— Администрацией Севского района, адрес: 242440, г. Севск, ул. Р. Люксембург, 50.

Приложение 1. Перечень особо охраняемых объектов памятника природы.

Приложение 2. Основные черты природы памятника природы.

Приложение 3. Состояние и меры по улучшению охраны памятника природы.

Паспорт составлен (Ф., и., о. исполнителей, организация, год): Кайгородова Е. Ю., Крутиков С. А., Федотов Ю. П.; государственный природный биосферный заповедник «Брянский лес», 2006 г.



Карта 1. Расположение памятника природы "Стрелецкая дубрава"

Масштаб 1:200000

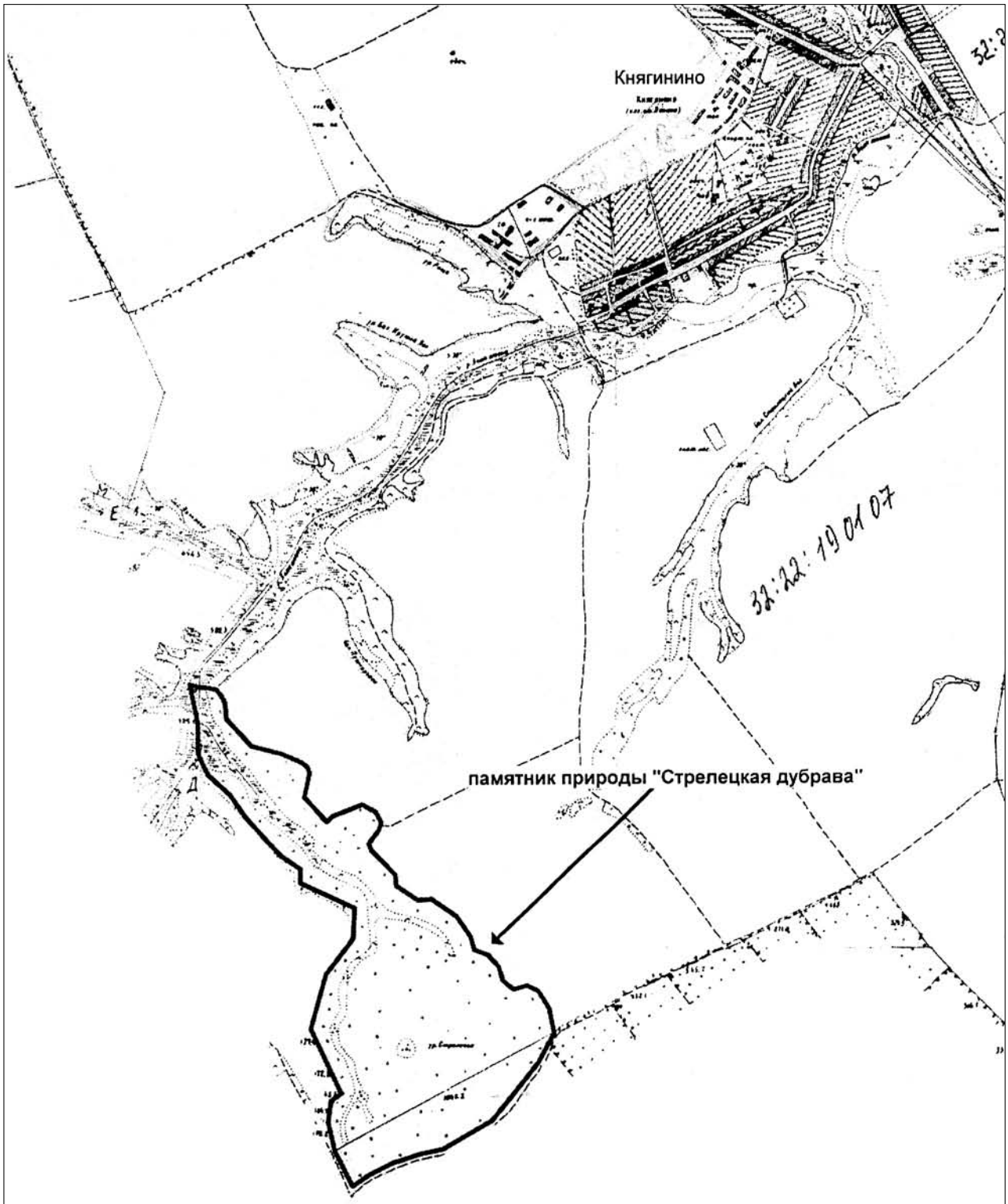

Карта 2. Территория и границы памятника природы "Стрелецкая дубрава"

Масштаб 1:25000

ПРИЛОЖЕНИЕ 1

Перечень особо охраняемых объектов памятника природы «Стрелецкая дубрава» (Дубрава Стрелецкая балка)

Экосистемы, сообщества, объекты: дубовые леса.

Редкие виды растений:

Русское название	Латинское название	Статус
Борец шерстистоусый	*Aconitum lasiostomum*	Бр
Гнездовка обыкновенная	*Neottia nidus-avis*	Бр
Гладыш широколистный	*Laserpitium latifolium*	р
Венечник ветвистый	*Anthericum ramosum*	р
Пиретрум щитковый	*Pyrethrum corymbosum*	р
Спаржа лекарственная	*Asparagus officinalis*	р
Шалфей луговой	*Salvia pratensis*	р

Редкие виды животных:

Русское название	Латинское название	Статус
Осоед	*Pernis apivorus*	Бр
Пустельга	*Falco tinnunculus*	Бр

Примечание. Статус: РФ — вид внесен в Красную книгу Российской Федерации; Бр — вид внесен в Красную книгу Брянской области; р — редкий вид без охранного статуса.

ПРИЛОЖЕНИЕ 2

Основные черты природы памятника природы «Стрелецкая дубрава» (Дубрава Стрелецкая балка)

Рельеф. Балка с некрутыми склонами и пологими участками плато. Абсолютные высоты территории составляют 180—200 м. Почвы. Суглинистые.

Гидрология. Постоянных водотоков нет. С правого борта балка примыкает к р. Лемешовка (приток р. Сев).

Растительный покров. Дубовые, березовые и осиновые леса. Среди дубовых лесов преобладают молодые и средневозрастные насаждения. Леса характеризуются неморальным составом. Кустарниковый ярус образуют лещина, черемуха, бересклет бородавчатый и др. В травостое доминируют сныть, осока волосистая, звездчатка ланцетная, копытень, крапива двудомная и др. Небольшую площадь занимают лесные культуры ели (по днищу лога). На склонах встречаются участки сухолуговой растительности.

Животное население. На территории памятника природы отмечены:

Русское название	Латинское название	Примечание
Заяц-русак	*Lepus europaeus*	
Косуля европейская	*Capreolus capreolus*	
Пустельга	*Falco tinnunculus*	
Осоед	*Pernis apivorus*	
Обыкновенный канюк	*Buteo buteo*	
Вяхирь	*Columba palumbus*	
Сойка	*Garrulus glandarius*	
Певчий дрозд	*Turdus philomelos*	
Большая синица	*Parus major Linnaeus*	
Зяблик	*Fringilla coelebs*	

ПРИЛОЖЕНИЕ 3

Состояние памятника природы «Стрелецкая дубрава» (Дубрава Стрелецкая балка) и меры по улучшению охраны (по данным на 2006 год)

Оценка состояния: хорошее, удовлетворительное, неудовлетворительное

Негативные факторы:
— палы травы на прилегающей территории;
— засорение прилегающей территории бытовыми отходами.

Рекомендации:
— противопожарная опашка территории по границе памятника природы;
— обозначение границ памятника природы информационными аншлагами (не менее 2 шт.).

Авторы рекомендаций: Кайгородова Е. Ю., Кругликов С. А., Федотов Ю. П.;
государственный природный биосферный заповедник «Брянский лес»;
2006 г.

ПРИЛОЖЕНИЕ 40
к постановлению администрации
Брянской области
от 24 октября 2008 г. № 996

ПОЛОЖЕНИЕ
О ПАМЯТНИКЕ ПРИРОДЫ «СТРЕЛЕЦКАЯ ДУБРАВА» (Дубрава Стрелецкая балка)

1. Общие положения

1.1. Настоящее Положение о памятнике природы областного значения **«Стрелецкая дубрава» (Дубрава Стрелецкая балка)** (далее по тексту — «Памятник природы») разработано в соответствии с Федеральным законом от 14 марта 1995 г. № 33-ФЗ «Об особо охраняемых природных территориях», Законом Брянской области от 30 декабря 2005 г. № 121-З «Об особо охраняемых природных территориях Брянской области» и «Примерными положениями о государственных природных заказниках и памятниках природы», утвержденных Приказом Министерства охраны окружающей среды и природных ресурсов Российской Федерации от 16 января 1996 г. № 20.

1.2. Памятник природы образован с целью сохранения ценной дубравы среди сельскохозяйственных (пахотных) земель, места произрастания 2 видов растений, внесенных в Красную книгу Брянской области (борец шерстистоусый, гнездовка обыкновенная), места обитания 2 видов животных, внесенных в Красную книгу Брянской области (осоед, пустельга).

1.3. Памятник природы образован без ограничения срока действия.

1.4. Образование Памятника природы не влечет за собой изъятия занимаемого им земельного участка у землепользователей.

1.5. Памятник природы находится в ведении уполномоченного исполнительного органа государственной власти Брянской области, осуществляющего государственное управление особо охраняемыми природными территориями областного значения.

1.6. Памятник природы имеет площадь 100 га и расположен в Севском районе, в 6 км к северо-западу от районного центра г. Севск и в 3 км к юго-западу от с. Княгинино. Памятник природы занимает территорию лесной балки, которая примыкает к р. Лемешовка, и располагается на землях СПК «Ленина» в пределах квартала 1 Подывотского участкового лесничества Севского лесничества (упраздненного Севского сельского лесхоза). Граница памятника природы проходит по опушке лесного массива.

2. Режим охраны территории Памятника природы

2.1. На территории Памятника природы запрещается:
— все виды рубок леса в дубовых насаждениях;
— сплошные рубки леса в мелколиственных насаждениях;
— посадка любых лесных культур кроме дуба черешчатого;
— применение пестицидов и минеральных удобрений;
— засорение территории, складирование и захоронение любых отходов.

2.2. На территории Памятника природы разрешаются:
— сбор ягод и грибов;
— сенокошение;
— экологический туризм;
— проведение научных исследований и мероприятий, направленных на поддержание биологического разнообразия;
— другие виды деятельности, не наносящие вред природным комплексам и объектам Памятника природы.

2.3. Памятник природы обозначается на местности предупредительными и информационными знаками по периметру его границы. Расходы на изготовление и установку предупредительных и информационных знаков финансируется за счет средств областного бюджета, а также за счет других, не запрещенных законом источников.

2.4. На Памятник природы составляется индивидуальный паспорт, который утверждается администрацией Брянской области. В паспорте указываются: наименование и подчинение Памятника природы, местонахождение, описание границ; площадь, режим особой охраны, допустимые виды деятельности, наименование и юридический адрес органов, выполняющих контроль за соблюдением режима особой охраны территории Памятника природы, а также прилагается схема границ Памятника природы.

2.5. Собственники, владельцы, пользователи и арендаторы земельных участков, расположенных в границах Памятника природы должны иметь копии паспорта Памятника природы, или копии настоящего Положения о Памятнике природы на период составления и утверждения индивидуального паспорта.

2.6. Собственники, владельцы, пользователи и арендаторы земельных участков, расположенных в границах Памятника природы, а также иные физические и юридические лица обязаны соблюдать установленный в заказнике режим особой охраны, и несут за его нарушения административную, уголовную и иную установленную законом ответственность.

2.7. Памятник природы в обязательном порядке учитывается при разработке планов и перспектив экономического и социального развития, территориальных комплексных схем, схем землеустройства и районной планировки, а также лесоустроительной документации.

3. Контроль над соблюдением режима особой охраны Памятника природы

3.1. Контроль над соблюдением установленного режима охраны Памятника природы осуществляется уполномоченным государственным органом Брянской области по управлению особо охраняемыми природными территориями областного значения и иными специально уполномоченными на то государственными органами Российской Федерации и Брянской области.

ПРИЛОЖЕНИЕ 41
к постановлению администрации
Брянской области
от 24 октября 2008 г. № 996

ПАСПОРТ
на памятник природы областного значения
«БУДИМЛЯ»

Нормативная правовая основа функционирования.

— Постановление администрации Брянской области от 9.06.95 № 188 «Об организации государственных ландшафтных заказников и памятников природы областного значения на территории Суземского, Трубчевского и Навлинского районов»;

— Постановление Брянской областной Думы от 10.07.1997 г. № 2-185;

— Постановление Брянской областной Думы от 30.03.2006 г. № 4-600 «О согласовании схемы развития и размещения особо охраняемых природных территорий Брянской области»;

— Постановление администрации Брянской области от 30.06.2006 г. № 412 «О схеме развития и размещения особо охраняемых природных территорий в Брянской области»;

— Решение (Постановление), утверждающее данный паспорт памятника природы.

Год организации — 1995 г.

Площадь — 392 га.

Местонахождение: Брянская область, Суземский район, в 28 км на север от районного центра п.г.т. Суземка, 1 км к востоку от н.п. Кокоревка, примыкает к южной окраине п. Стеклянное (карта 1).

Территория и границы. Памятник природы расположен в пределах кв. 70, 78, 79 Кокоревского участкового лесничества Суземского лесничества (упраздненное Стеклянское лесничество Суземского лесхоза) и в пределах участка земель (урочище Будимля) Кокоревского поселкового совета (Кокоревская администрация), который примыкает к указанным кварталам в окрестностях пос. Стеклянное (карта 2).

Граница памятника природы проходит:

на севере — от северо-западного угла кв. 70 Кокоревского участкового лесничества по просеке между кв. 70 и 62 до прудов в окрестностях пос. Стеклянное; далее на север по берегу пруда до р. Коломина и далее вверх по руслу до точки 34,23623° в.д. и 52,59788° с.ш.;

на востоке — от точки (с абсолютными координатами: 34,23623° в.д. и 52,59788° с.ш.) на русле р. Коломина, через земли Кокоревского поселкового совета (Кокоревская администрация), переходит на просеку между кв. 79 и 80 до юго-восточного угла кв. 79 Кокоревского участкового лесничества;

на юге — от юго-восточного угла кв. 79 по просеке между кв. 79 и 89, 78 и 88 до южного угла кв. 78 Кокоревского участкового лесничества;

на востоке — от южного угла кв. 78 по просеке между кв. 78 и 77, 70 и 69 до северо-западного угла кв. 70 Кокоревского участкового лесничества Суземского лесничества.

Географические координаты: центр: 52° 35’ 20» с.ш., 34° 13’ 30» в.д.

крайние точки: 52° 34’ 39» — 52° 36’ 06» с.ш., 34° 12’ 20» — 34° 14’ 32» в.д.

Расположен на землях:

— Суземского лесничества, площадь 299 га;

— Кокоревского поселкового совета, площадь 93 га.

Краткая характеристика. Верховья малой реки Коломина с выходами многочисленных обильных родников. По склонам долины расположены уникальные гипновые болота. Прилегающие лесные массивы выполняют водоохранную функцию и отличаются высоким флористическим разнообразием.

Природоохранное значение.

Ботаническое:

— место произрастания одного вида растений, внесенного в Красные книги РФ и Брянской области: пальчатокоренник балтийский;

— место произрастания 8 видов растений, внесенных в Красную книгу Брянской области: дремлик болотный, кокушник длиннорогий, мытник скипетровидный, осока двудомная, осока топяная, пальчатокоренник мясо-красный, тайник овальный, любка зеленоцветковая.

Зоологическое:

— место обитания одного вида животных, внесенного в Красные книги РФ и Брянской области: средний дятел;

— место обитания одного вида животных, внесенного в Красную книгу Брянской области: длиннохвостая неясыть.

Гидрологическое — восходящие родники и истоки малых рек.

Культурное — родник «Святые монахи» почитается православными верующими как целительный.

Международное — имеет статус буферной зоны в составе биосферного резервата «Неруссо-Деснянское Полесье» (Решение Международного координационного комитета ЮНЕСКО программы «Человек и биосфера» 10 ноября 2001 г.).

Режим территории.

Запрещенные виды деятельности:

— осушение болот и изменение гидрологического режима;

— все виды рубок леса, кроме санитарных и рубок ухода в молодняках;

— подсочка леса;

— добыча полезных ископаемых;

— жилищное и капитальное строительство;

— строительство и прокладка новых коммуникаций;

— применение пестицидов и минеральных удобрений;

— загрязнение и захламление территории, складирование и захоронение любых отходов.

Разрешенные виды деятельности:

— сенокошение и выпас скота;

— любительская рыбная ловля;

— сбор ягод и грибов;

— экологический туризм;

— проведение научных исследований и мероприятий, направленных на поддержание биологического разнообразия;

— другие виды деятельности, не наносящие вред природным комплексам и объектам памятника природы.

Охрану осуществляют:

— Управление по охране, контролю и регулированию объектов животного мира и водных биологических ресурсов Брянской области, адрес: 241050, г. Брянск, ул. Горького, 58;

— Суземское лесничество, Управления лесами Брянской области, адрес: 241050, г. Брянск, ул. Калинина, 34;

— Государственный природный биосферный заповедник «Брянский лес», адрес: 242180, Брянская обл., Суземский район, ст. Нерусса;

— и другие специально уполномоченные государственные органы в области охраны объектов животного и растительного мира и среды их обитания.

Памятник природы взят на учет:

— Комитетом природопользования и охраны окружающей среды, лицензирования отдельных видов деятельности Брянской области, адрес: 241050, г. Брянск, пл. К. Маркса, 2;

— Администрацией Суземского района, адрес: 242190, п.г.т. Суземка, пл. Ленина, 1.

Приложение 1. Перечень особо охраняемых объектов памятника природы.

Приложение 2. Основные черты природы памятника природы.

Приложение 3. Состояние и меры по улучшению охраны памятника природы.

Паспорт составлен (Ф., и., о. исполнителей, организация, год): Горнов А. В., Кайгородова Е. Ю.; государственный природный биосферный заповедник «Брянский лес», 2006 г.



Карта 1. Расположение памятника природы "Будимля"

Масштаб 1:200000

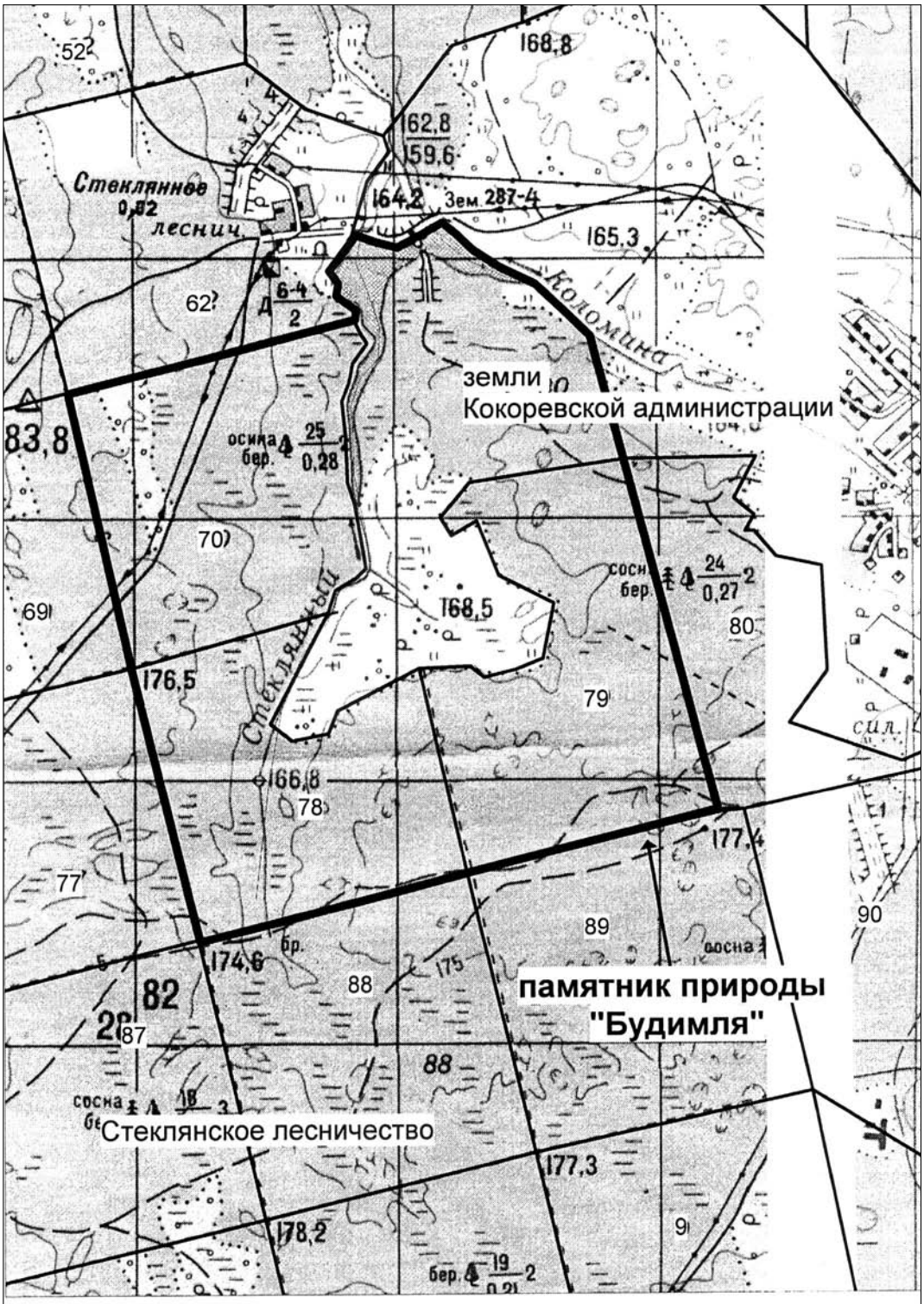

Карта 2. Территория и граница памятника природы "Будимля".

Масштаб 1 : 25 000

- граница памятника природы

ПРИЛОЖЕНИЕ 1

Перечень особо охраняемых объектов памятника природы «Будимля»

Экосистемы, сообщества, объекты:
— истоки малой реки с родниками;
— ключевые болота с реликтовой растительностью.

Редкие виды растений:

Русское название	Латинское название	Статус
Кокушник длиннорогий	*Gymnadenia conopsea*	Бр
Мытник скипетровидный	*Pedicularis sceptrum-carolinum*	Бр
Осока двудомная	*Carex dioica*	Бр
Осока топяная	*Carex limosa*	Бр
Пальчатокоренник балтийский	*Dactylorhiza longifolia*	РФ, Бр
Пальчатокоренник мясо-красный	*Dactylorhiza incarnata*	Бр
Тайник овальный	*Listera ovata*	Бр
Любка зеленоцветковая	*Platanthera chlorantha*	Бр
Дремлик болотный	*Epipactis palustris*	Бр

Редкие виды животных:

Птицы

Русское название	Латинское название	Статус
Длиннохвостая неясыть	*Strix uralensis*	Бр
Средний дятел	*Dendrocopos medius*	РФ, Бр

Примечание. Статус: РФ — вид внесен в Красную книгу Российской Федерации, Бр — вид внесен в Красную книгу Брянской области.

Исп. Государственный природный биосферный заповедник «Брянский лес»

ПРИЛОЖЕНИЕ 2

Основные черты природы памятника природы «Будимля»

Рельеф. Волнистый, верховье малой р. Коломина. Абсолютные высоты: min — 159,6 м, max — 177,4 м, преобладающие: 170—175 м.

Почвы. Торфяные, карбонатные и дерново-подзолистые глееватые.

Гидрология. Верховья малой реки Коломина. Многочисленные выходы родников, в том числе связанные с напорными подземными водами меловых отложений. По склонам расположены ключевые болота.

Растительность. В растительном покрове представлены редкие растительные сообщества травяно-гипновых болот, а также черноольшаники и смешанные леса богатого неморального состава.

Животное население. В памятнике природы отмечены следующие виды:

Земноводные и Пресмыкающиеся

Русское название	Латинское название	Примечание
Травяная лягушка	*Rana temporaria*	
Обыкновенный уж	*Natrix natrix*	

Птицы

Русское название	Латинское название	Примечание
Тетерев	*Lyrurus tetrix*	гнездящийся вид
Обыкновенная кукушка	*Cuculus canorus*	гнездящийся вид
Пестрый дятел	*Dendrocopos major*	гнездящийся вид
Средний дятел	*Dendrocopos medius*	гнездящийся вид
Длиннохвостая неясыть	*Strix uralensis*	
Обыкновенная иволга	*Oriolus oriolus*	гнездящийся вид
Сойка	*Garrulus glandarius*	гнездящийся вид
Ворон	*Corvus corax*	гнездящийся вид
Свиристель	*Bombycilla garrulus*	кочующий зимой вид
Серая славка	*Sylvia communis*	гнездящийся вид
Пеночка-теньковка	*Phylloscopus collybita*	гнездящийся вид
Желтоголовый королек	*Regulus regulus*	вероятно гнездящийся вид
Хохлатая синица	*Farm cristatus*	гнездящийся вид
Обыкновенная чечевица	*Carpodacm erythrinus*	гнездящийся вид

Млекопитающие

Русское название	Латинское название	Примечание
Обыкновенный крот	*Talpa europaea*	
Лисица	*Vulpes vulpes*	
Горностай	*Mustela erminea*	
Заяц-русак	*Lepus europaeus*	
Заяц-беляк	*Lepus timidus*	
Обыкновенная белка	*Sciurus vulgaris*	
Речной бобр	*Castor fiber*	
Европейская косуля	*Capreolus capreolus*	

Исп. Государственный природный биосферный заповедник «Брянский лес»

ПРИЛОЖЕНИЕ 3

Состояние памятника природы «Будимля» и меры по улучшению охраны (по данным на 2006 год)

Оценка состояния: хорошее, удовлетворительное, неудовлетворительное

Негативные факторы:
— не выявлены.

Рекомендации:
— обозначение границ памятника природы информационными аншлагами (2 шт.)

Авторы рекомендаций:
Горнов А. В.
Государственный природный заповедник «Брянский лес», 2006 г.

ПРИЛОЖЕНИЕ 42
к постановлению администрации
Брянской области
от 24 октября 2008 г. № 996

ПОЛОЖЕНИЕ О ПАМЯТНИКЕ ПРИРОДЫ «БУДИМЛЯ»

1. Общие положения

1.1. Настоящее Положение о памятнике природы областного значения **«Будимля»** (далее по тексту — «Памятник природы») разработано в соответствии с Федеральным законом от 14 марта 1995 г. № 33-ФЗ «Об особо охраняемых природных территориях», Законом Брянской области от 30 декабря 2005 № 121-З «Об особо охраняемых природных территориях Брянской области» и «Примерными положениями о государственных природных заказниках и памятниках природы», утвержденных Приказом Министерства охраны окружающей среды и природных ресурсов Российской Федерации от 16 января 1996 г. № 20.

1.2. Памятник природы образован с целью сохранения уникального природного объекта: верховья малой реки с редкими растительными сообществами гипновых болот и выходами многочисленных родников; места произрастания одного вида растений, внесенного в Красные книги РФ и Брянской области (пальчатокоренник балтийский); места произрастания 8 видов растений, внесенных в Красную книгу Брянской области (дремлик болотный, кокушник длиннорогий, мытник скипетровидный, осока двудомная, осока топяная, пальчатокоренник мясо-красный, тайник овальный, любка зеленоцветковая); места произрастания лекарственных видов растений; места обитания одного вида животных, внесенного в Красные книги РФ и Брянской области (средний дятел); места обитания одного вида животных, внесенного в Красную книгу Брянской области (длиннохвостая неясыть).

1.3. Памятник природы образован без ограничения срока действия.

1.4. Образование Памятника природы не влечет за собой изъятия занимаемого им земельного участка у землепользователей.

1.5. Памятник природы находится в ведении уполномоченного исполнительного органа государственной власти Брянской области, осуществляющего государственное управление особо охраняемыми природными территориями областного значения.

1.6. Памятник природы имеет площадь 392 га и расположен в Суземском районе, в 28 км на север от районного центра п.г.т. Суземка, 1 км к востоку от п. Кокоревка.

Памятник природы расположен в пределах кв. 70, 78, 79 Кокоревского участкового лесничества Суземского лесничества (упраздненное Стеклянское лесничество Суземского лесхоза) и в пределах участка земель (урочище Будимля) Кокоревского поселкового совета (Кокоревская администрация), который примыкает к указанным кварталам в окрестностях пос. Стеклянное.

Граница памятника природы проходит:

на севере — от северо-западного угла кв. 70 Кокоревского участкового лесничества по просеке между кв. 70 и 62 до прудов в окрестностях пос. Стеклянное; далее на север по берегу пруда до р. Коломина и далее вверх по руслу до точки 34,23623° в.д. и 52,59788° с.ш.;

на востоке — от точки (с абсолютными координатами: 34,23623° в.д. и 52,59788° с.ш.) на русле р. Коломина, через земли Кокоревского поселкового совета (Кокоревская администрация), переходит на просеку между кв. 79 и 80 до юго-восточного угла кв. 79 Кокоревского участкового лесничества;

на юге — от юго-восточного угла кв. 79 по просеке между кв. 79 и 89, 78 и 88 до южного угла кв. 78 Кокоревского участкового лесничества;

на востоке — от южного угла кв. 78 по просеке между кв. 78 и 77, 70 и 69 до северо-западного угла кв. 70 Кокоревского участкового лесничества Суземского лесничества.

2. Режим охраны территории Памятника природы

2.1. На территории Памятника природы запрещается:
— осушение болот и изменение гидрологического режима;
— все виды рубок леса, кроме санитарных и рубок ухода в молодняках;
— подсочка леса;
— добыча полезных ископаемых;
— жилищное и капитальное строительство;
— строительство и прокладка новых коммуникаций;
— применение пестицидов и минеральных удобрений;
— загрязнение и захламление территории, складирование и захоронение любых отходов.

2.2. На территории Памятника природы разрешается:
— сенокошение и выпас скота;
— любительская рыбная ловля;
— сбор ягод и грибов;
— экологический туризм;
— проведение научных исследований и мероприятий, направленных на поддержание биологического разнообразия;
— другие виды деятельности, не наносящие вред природным комплексам и объектам Памятника природы.

2.3. Памятник природы обозначается на местности предупредительными и информационными знаками по периметру его границы. Расходы на изготовление и установку предупредительных и информационных знаков финансируется за счет средств областного бюджета, а также за счет других, не запрещенных законом источников.

2.4. На Памятник природы составляется индивидуальный паспорт, который утверждается администрацией Брянской области. В паспорте указываются: наименование и подчинение Памятника природы, местонахождение, описание границ, площадь, режим особой охраны, допустимые виды деятельности, наименование юридический и физических лиц осуществляющих охрану, а также государственных органов осуществляющих контроль над соблюдением режима особой охраны территории Памятника природы. К индивидуальному паспорту прилагаются карты расположения территории и границ Памятника природы.

2.5. Собственники, владельцы, пользователи и арендаторы земельных участков, расположенных в границах Памятника природы должны иметь копии паспорта Памятника природы, или копии настоящего Положения о Памятнике природы на период составления и утверждения индивидуального паспорта.

2.6. Собственники, владельцы, пользователи и арендаторы земельных участков, расположенных в границах Памятника природы, а также иные физические и юридические лица обязаны соблюдать установленный в заказнике режим особой охраны, и несут за его нарушения административную, уголовную и иную установленную законом ответственность.

2.7. Памятник природы в обязательном порядке учитывается при разработке планов и перспектив экономического и социального развития, территориальных комплексных схем, схем землеустройства и районной планировки, а также лесоустроительной документации.

3. Контроль над соблюдением режима особой охраны Памятника природы

3.1. Контроль над соблюдением установленного режима охраны Памятника природы осуществляется уполномоченным государственным органом Брянской области по управлению особо охраняемыми природными территориями областного значения и иными специально уполномоченными на то государственными органами Российской Федерации и Брянской области.

ПРИЛОЖЕНИЕ 43
к постановлению администрации
Брянской области
от 24 октября 2008 г. № 996

ПАСПОРТ
на памятник природы областного значения

«ГОРЕМЛЯ»

Нормативная правовая основа функционирования.
— Постановление администрации Брянской области от 9.06.95 № 188 «Об организации государственных ландшафтных заказников и памятников природы (областного) значения на территории Суземского, Трубчевского и Навлинского районов»;
— Постановление Брянской областной Думы от 10.07.1997 г. № 2-185;
— Постановление Брянской областной Думы от 30.03.2006 г. № 4-600 «О согласовании схемы развития и размещения особо охраняемых природных территорий Брянской области»;
— Постановление администрации Брянской области от 30.06.2006 г. № 412 «О схеме развития и размещения особо охраняемых природных территорий в Брянской области»;
— Решение (Постановление), утверждающее данный паспорт памятника природы.

Год организации — 1995 г.

Площадь — 574 га.

Местонахождение: Брянская область, Суземский район, в 5 км к северо-западу от районного центра Суземка и в 4 км к югу от д. Денисовка (карта 1).

Территория и границы. Памятник природы расположен на территории Погощенского участкового лесничества Суземского лесничества (упраздненного Денисовского лесничества Суземского лесхоза) в пределах кв. 22 (выд. 4, 10—14, 23), 23 (выд. 13, 15—30, 32), 24 (выд. 18—20, 22—25), 31 (выд. 2—5, 7, 8, 12, 18, 36), 32, 33 (выд. 1—5, 11—15, 20—23, 25—32), 42 (выд. 1—15, 19—23, 31, 32, 38, 47), 43 (выд. 1—30, 33—36) (карта 2).

Граница памятника природы проходит:
на севере — от места выхода р. Колодезь на северной границе кв. 22 Погощенского участкового лесничества (упраздненного Денисовского лесничества), через кварталы 23 и 24, далее от квартального столба между кв. 25 и 33 на восток 0,5 км, далее через северо-восточный угол кв. 33 до автодороги Суземка — Холмечи;
на востоке — по автодороге Суземка — Холмечи между кварталами 33 и 34, 43 и 44 Погощенского участкового лесничества (упраздненного Денисовского лесничества), далее через юго-восточный угол кв. 43;
на юге — от автодороги Суземка — Холмечи на запад по просеке между кварталами 43 и 53 до пересечения с кв. 52 Погощенского участкового лесничества (упраздненного Денисовского лесничества);
на западе — по просеке между кв. 52 и 43 до квартального столба, далее через кв. 42, через кв. 31, через кв. 22 до северной границы кв. 22 Погощенского участкового лесничества (упраздненного Денисовского лесничества).

Географические координаты:
центр: 52,3653° с.ш., 34,0294° в.д.
крайние точки: 52,350051° — 52,384700° с.ш., 33,996080° — 34,056078° в.д.

Расположен на землях Суземского лесничества, площадь 588 га.

Краткая характеристика. Участок долины р. Колодезь (Горемля) с большим массивом труднопроходимых болот.

Природоохранное значение.

Ботаническое:

— растительные сообщества березово-травяно-гипновых и кустарниково-травяно-гипновых низинных болот;

— место произрастания 10 редких видов растений, внесенных в Красную книгу Брянской области: береза приземистая, дремлик болотный, ладьян трехнадрезный, мытник скипетровидный, осока двудомная, осока плетевидная, пальчатокоренник мясокрасный, пальчатокоренник фукса, тайник овальный, ужовник обыкновенный.

Зоологическое:

— место обитания 2-х видов животных, внесенных в Красные книги Российской Федерации и Брянской области: черный аист, средний дятел;

— место обитания 1 вида, внесенного в Красную книгу Брянской области: серый журавль.

Гидрологическое — болотный массив поддерживает уровень р. Колодезь и принимает участие в самоочищении реки от загрязнения промышленными и бытовыми стоками п.г.т. Суземка.

Международное — имеет статус буферной зоны в составе биосферного резервата «Неруссо-Деснянское Полесье» (Решение Международного координационного комитета ЮНЕСКО программы «Человек и биосфера» 10 ноября 2001 г.).

Режим территории.

Запрещенные виды деятельности:

— осушительная мелиорация;

— все виды рубок леса, кроме санитарных и рубок ухода в молодняках;

— подсочка леса;

— капитальное и жилищное строительство;

— строительство и прокладка новых коммуникаций;

— загрязнение и захламление территории, складирование и захоронение любых отходов.

Разрешенные виды деятельности:

— сенокошение;

— сбор ягод и грибов;

— любительская охота;

— любительская рыбная ловля;

— экологический туризм;

— проведение научных исследований и мероприятий, направленных на поддержание биологического разнообразия;

— другие виды деятельности, не наносящие вред природным комплексам и объектам памятника природы.

Охрану осуществляют:

— Управление по охране, контролю и регулированию объектов животного мира и водных биологических ресурсов Брянской области, адрес: 241050, г. Брянск, ул. Горького, 58;

— Суземское лесничество, Управления лесами Брянской области, адрес: 241050, г. Брянск, ул. Калинина, 34;

— государственный природный биосферный заповедник «Брянский лес», адрес: 242180, Брянская обл. Суземский район, ст. Нерусса;

— другие специально уполномоченные государственные органы в области охраны объектов животного и растительного мира и среды их обитания.

Памятник природы взят на учет:

— Комитетом природопользования и охраны окружающей среды, лицензирования отдельных видов деятельности Брянской области, адрес: 241050, г. Брянск, пл. К. Маркса, 2;

— Администрацией Суземского района, адрес: 242190, п.г.т. Суземка, пл. Ленина, 1.

Приложение 1. Перечень особо охраняемых объектов памятника природы.
Приложение 2. Основные черты природы памятника природы.
Приложение 3. Состояние и меры по улучшению охраны памятника природы.

Паспорт составлен (Ф., и., о. исполнителей, организация, год):
Горнов А. В., Кайгородова Е. Ю;
государственный природный биосферный заповедник «Брянский лес»;
2006 г.



Карта 1. Расположение памятника природы "Горемля"

Масштаб 1:200000



Карта 2. Территория и граница памятника природы "Горемля"

Масштаб 1 : 50 000

——— - граница памятника природы

ПРИЛОЖЕНИЕ 1

Перечень особо охраняемых объектов памятника природы «Горемля»

Экосистемы, сообщества, объекты: редкие растительные сообщества березово-травяно-гипновых и кустарниково-травяно-гипновых низинных болот.

Редкие виды растений:

Русское название	Латинское название	Статус
Береза приземистая	*Betula humilis*	Бр
Дремлик болотный	*Epipactis palustris*	Бр
Ладьян трехнадрезанный	*Corallorhiza trifida*	Бр
Мытник скипетровидный	*Pedicularis sceptrum-carolinum*	Бр
Осока двудомная	*Carex dioica*	Бр
Осока плетевидная	*Carex chordorrhiza*	Бр
Пальчатокоренник мясо-красный	*Dactylorhiza incarnata*	Бр
Пальчатокоренник фукса	*Dactylorhiza fuchsii*	Бр
Тайник овальный	*Listera ovata*	Бр
Ужовник обыкновенный	*Ophioglossum vulgatum*	Бр

Редкие виды животных:

Русское название	Латинское название	Статус
Черный аист	*Ciconia nigra*	РФ, Бр
Серый журавль	*Grus grus*	Бр
Средний дятел	*Dendrocopos medius*	РФ, Бр

Примечание. Статус: РФ — вид внесен в Красную книгу Российской Федерации, Бр — вид внесен в Красную книгу Брянской области.

Исп. Государственный природный биосферный заповедник «Брянский лес»

ПРИЛОЖЕНИЕ 2

Основные черты природы памятника природы «Горемля»

Рельеф. Низинный, долина малой р. Колодезь. Абсолютные высоты: min — 142,4 м, max — 152,0 м (урез р. Колодезь). Преобладающие: 146—149 м.

Почвы. Аллювиально-болотные иловато-торфяные, дерново-подзолистые глееватые.

Гидрология. Болотный массив в долине р. Колодезь.

Растительность. В растительном покрове преобладают березово-травяно-гипновые и кустарниково-травяно-гипновые низинные болота. Вдоль русла р. Колодезь тянутся черноольшаники с участками заболоченных лугов и травяных болот. В юго-восточной части территории в болотный массив вклиниваются суходольные лесные насаждения богатого неморального состава.

Животное население. Характерны виды, типичные для болот, влажных лугов, заболоченных и суходольных лесов.

Земноводные и Пресмыкающиеся

Русское название	Латинское название	Примечание
Остромордая лягушка	*Rana arvalis*	
Травяная лягушка	*Rana temporaria*	
Обыкновенная гадюка	*Vipera berus*	

Птицы

Русское название	Латинское название	Примечание
Черный аист	*Ciconia nigra*	гнездящийся вид
Обыкновенный канюк	*Buteo buteo*	гнездящийся вид
Рябчик	*Tetrastes bonasia*	гнездящийся вид
Серый журавль	*Grus grus*	гнездящийся вид
Коростель	*Crex crex*	гнездящийся вид
Черныш	*Tringa ochropus*	гнездящийся вид
Бекас	*Gallinago gallinago*	гнездящийся вид
Обыкновенная горлица	*Streptopelia turtur*	гнездящийся вид
Обыкновенная кукушка	*Cuculus canorus*	гнездящийся вид
Пестрый дятел	*Dendrocopos major*	гнездящийся вид
Средний дятел	*Dendrocopos medius*	гнездящийся вид
Городская ласточка	*Delichon urbica*	
Белая трясогузка	*Motacilla alba*	
Обыкновенный жулан	*Lanius collurio*	
Сойка	*Garrulus glandarius*	гнездящийся вид
Кедровка	*Nucifraga caryocaiacies*	
Ворон	*Corvus corax*	гнездящийся вид
Свиристель	*Bombycilla garrulus*	кочующий зимой вид
Крапивник	*Troglodytes troglodytes*	гнездящийся вид
Речной сверчок	*Locustella fluviatilis*	гнездящийся вид
Зеленая пересмешка	*Hippolais icterina*	гнездящийся вид
Черноголовая славка	*Sylvia atricapilla*	гнездящийся вид
Серая славка	*Sylvia communis*	гнездящийся вид
Пеночка-весничка	*Phylloscopus trochilus*	гнездящийся вид

Русское название	Латинское название	Примечание
Пеночка-теньковка	*Phylloscopus collybita*	гнездящийся вид
Пеночка-трещотка	*Phylloscopus sibilatrix*	гнездящийся вид
Малая мухоловка	*Ficedula parva*	гнездящийся вид
Луговой чекан	*Saxicola rubetra*	
Зарянка	*Erithacus rubecula*	гнездящийся вид
Обыкновенный соловей	*Luscinia luscinia*	гнездящийся вид
Черный дрозд	*Turdus merula*	гнездящийся вид
Белобровик	*Turdus iliacus*	гнездящийся вид
Певчий дрозд	*Turdus philomelos*	гнездящийся вид
Деряба	*Turdus viscivorus*	гнездящийся вид
Черноголовая гаичка	*Parus palustris*	гнездящийся вид
Буроголовая гаичка	*Parus montanus*	гнездящийся вид
Обыкновенная лазоревка	*Parus caeruleus*	гнездящийся вид
Большая синица	*Parus major*	гнездящийся вид
Обыкновенный поползень	*Sitta europaea*	гнездящийся вид
Зяблик	*Fringilla coelebs*	гнездящийся вид
Черноголовый щегол	*Carduelis carduelis*	гнездящийся вид
Обыкновенная чечевица	*Carpodacus erythrinus*	гнездящийся вид
Обыкновенный снегирь	*Pyrrhula pyrrhula*	гнездящийся вид
Обыкновенная овсянка	*Emberiza citrinella*	гнездящийся вид

Млекопитающие

Русское название	Латинское название	Примечание
Лисица	*Vulpes vulpes*	
Заяц-русак	*Lepus europaeus*	
Заяц-беляк	*Lepus timidus*	
Обыкновенная белка	*Sciurus vulgaris*	
Кабан	*Sus scrofa*	
Благородный олень	*Cervus elaphus*	
Европейская косуля	*Capreolus capreolus*	
Лось	*Alces alces*	

Исп. Государственный природный биосферный заповедник «Брянский лес»

ПРИЛОЖЕНИЕ 3

Состояние памятника природы «Горемля» и меры по улучшению охраны (по данным на 2006 год)

Оценка состояния: хорошее, удовлетворительное, неудовлетворительное

Негативные факторы:

— выброс в р. Колодезь плохо очищенных сточных вод из очистных сооружений районного центра Суземка;

— отсутствие сенокошения и, как следствие, вытеснение светолюбивой флоры лугов (редких видов) высокотравьем и/или древесной растительностью;

— трудно определяемые границы.

Рекомендации:

— ремонт очистных сооружений районного центра Суземка;

— косить луга (без увеличения площади сенокосов) не менее одного раза в три года;

— оптимизация границ по квартальным просекам;

— установка информационных аншлагов (2 шт.).

Авторы рекомендаций: Горнов А. В.

Государственный природный заповедник «Брянский лес», 2006 г.

ПРИЛОЖЕНИЕ 44
к постановлению администрации
Брянской области
от 24 октября 2008 г. № 996

ПОЛОЖЕНИЕ О ПАМЯТНИКЕ ПРИРОДЫ «ГОРЕМЛЯ»

1. Общие положения

1.1. Настоящее Положение о памятнике природы областного значения **«Горемля»** (далее по тексту — «Памятник природы») разработано в соответствии с Федеральным законом от 14 марта 1995 г. № 33-ФЗ «Об особо охраняемых природных территориях», Законом Брянской области от 30 декабря 2005 № 121-З «Об особо охраняемых природных территориях Брянской области» и «Примерными положениями о государственных природных заказниках и памятниках природы», утвержденных Приказом Министерства охраны окружающей среды и природных ресурсов Российской Федерации от 16 января 1996 г. № 20.

1.2. Памятник природы образован с целью сохранения уникальных березово-травяно-гипновых и кустарниково-травяно-гипновых низинных болот, где произрастают редкие виды растений, внесенные в Красную книгу Брянской области (береза приземистая, дремлик болотный, ладьян трехнадрезанный, мытник скипетровидный, осока двудомная и др.), места произрастания ценных и лекарственных видов растений, а также для сохранения мест обитания редких видов животных, внесенных в Красные книги РФ и Брянской области (черный аист, средний дятел) и Красную книгу Брянской области (серый журавль).

1.3. Памятник природы образован без ограничения срока действия.

1.4. Образование Памятника природы не влечет за собой изъятия занимаемого им земельного участка у землепользователей.

1.5. Памятник природы находится в ведении уполномоченного исполнительного органа государственной власти Брянской области, осуществляющего государственное управление особо охраняемыми природными территориями областного значения.

1.6. Памятник природы имеет площадь 574 га и расположен в центральной части Суземского района, между п.г.т. Суземка и д. Денисовка и д. Герасимовка.

Памятник природы расположен на территории Погощенского участкового лесничества Суземского лесничества (упраздненного Денисовского лесничества Суземского лесхоза) в пределах кв. 22 (выд. 4, 10-14, 23), 23 (выд. 13, 15-30, 32), 24 (выд. 18—20, 22—25), 31 (выд. 2—5, 7, 8, 12, 18, 36), 32, 33 (выд. 1—5, 11-15, 20-23, 25—32), 42 (выд. 1-15, 19—23, 31, 32, 38, 47), 43 (выд. 1—30, 33—36).

Граница памятника природы проходит:

на севере — от места выхода р. Колодезь на северной границе кв. 22 Погощенского участкового лесничества (упраздненного Денисовского лесничества), через кварталы 23 и 24, далее от квартального столба между кв. 25 и 33 на восток 0,5 км, далее через северо-восточный угол кв. 33 до автодороги Суземка — Холмечи;

на востоке — по автодороге Суземка — Холмечи между кварталами 33 и 34, 43 и 44 Погощенского участкового лесничества (упраздненного Денисовского лесничества), далее через юго-восточный угол кв. 43;

на юге — от автодороги Суземка — Холмечи на запад по просеке между кварталами 43 и 53 до пересечения с кв. 52 Погощенского участкового лесничества (упраздненного Денисовского лесничества);

на западе — по просеке между кв. 52 и 43 до квартального столба, далее через кв. 42, через кв. 31, через кв. 22 до северной границы кв. 22 Погощенского участкового лесничества (упраздненного Денисовского лесничества).

2. Режим охраны территории Памятника природы

2.1. На территории Памятника природы запрещается:
- осушительная мелиорация;
- все виды рубок леса, кроме санитарных и рубок ухода в молодняках;
- подсочка леса;
- капитальное и жилищное строительство;
- строительство и прокладка новых коммуникаций;
- загрязнение и захламление территории, складирование и захоронение любых отходов.

2.2. На территории Памятник природы разрешается:
- сенокошение;
- сбор ягод и грибов;
- любительская охота;
- любительская рыбная ловля;
- экологический туризм;
- проведение научных исследований и мероприятий, направленных на поддержание биологического разнообразия;
- другие виды деятельности, не наносящие вред природным комплексам и объектам Памятника природы.

2.3. Памятник природы обозначается на местности предупредительными и информационными знаками по периметру его границы. Расходы на изготовление и установку предупредительных и информационных знаков финансируется за счет средств областного и местного бюджетов, а также за счет других, не запрещенных законом источников.

2.4. На Памятник природы составляется индивидуальный паспорт, который утверждается администрацией Брянской области. В паспорте указываются: наименование и подчинение Памятника природы, местонахождение, описание границ, площадь, режим особой охраны, допустимые виды деятельности, наименование юридический и физических лиц осуществляющих охрану, а также государственных органов осуществляющих контроль над соблюдением режима особой охраны территории Памятника природы. К индивидуальному паспорту прилагаются карты расположения территории и границ Памятника природы.

2.5. Собственники, владельцы, пользователи и арендаторы земельных участков, расположенных в границах Памятника природы должны иметь копии паспорта Памятника природы, или копии настоящего Положения о Памятнике природы на период составления и утверждения индивидуального паспорта.

2.6. Собственники, владельцы, пользователи и арендаторы земельных участков, расположенных в границах Памятника природы, а также иные физические и юридические лица обязаны соблюдать установленный в Памятнике природы режим особой охраны, и несут за его нарушения административную, уголовную и иную установленную законом ответственность.

2.7. Памятник природы в обязательном порядке учитывается при разработке планов и перспектив экономического и социального развития, территориальных комплексных схем, схем землеустройства и районной планировки, а также лесоустроительной документации.

3. Контроль над соблюдением режима особой охраны Памятника природы

3.1. Контроль над соблюдением установленного режима охраны Памятника природы осуществляется уполномоченным государственным органом Брянской области по управлению особо охраняемыми природными территориями областного значения и иными специально уполномоченными на то государственными органами Российской Федерации и Брянской области.

ПРИЛОЖЕНИЕ 45
к постановлению администрации
Брянской области
от 24 октября 2008 г. № 996

ПАСПОРТ
на памятник природы областного значения
«КНЯЖНА»

Нормативная правовая основа функционирования:

— Постановление администрации Брянской области от 09.06.95 № 188 «Об организации государственных ландшафтных заказников и памятников природы областного значения на территории Суземского, Трубчевского и Навлинского районов»;

— Постановление Брянской областной Думы от 10.07.1997 г. № 2-185;

– Постановление Брянской областной Думы от 30.03.2006 г. № 4-600 «О согласовании схемы развития и размещения особо охраняемых природных территорий Брянской области»;

— Постановление администрации Брянской области от 30.06.2006 г. № 412 «О схеме развития и размещения особо охраняемых природных территорий в Брянской области»;

– Решение (Постановление), утверждающее данный паспорт памятника природы.

Год организации — 1995 г.

Площадь — 873 га

Местонахождение: Брянская область, Суземский район, 34 км к северо-востоку от районного центра п.г.т. Суземка, между населенными пунктами Кокоревка и Алтухово (карта 1).

Территория и границы. Памятник природы расположен в Кокоревском участковом лесничестве Суземского лесничества (упраздненное Кокоревское лесничество Суземского лесхоза). Территорию памятника природы пересекает железная дорога и делит его на два участка. Участок 1 расположен в пределах кв. 27 (выдела с востока от р. Княжна), 28 (выдела с запада от полосы отчуждения ж/д), 29 (выдела с запада от полосы отчуждения ж/д), 41 (выдела с востока от р. Княжна), 42 (выдела с запада от полосы отчуждения ж/д), 50 (выдел между р. Княжна и полосой отчуждения ж/д). Участок 2 расположен в пределах кв. 28 (выдела с востока от полосы отчуждения ж/д), 29 (выдела с востока от полосы отчуждения ж/д), 42 (выдела с востока от полосы отчуждения ж/д), 50 (выдела с востока от полосы отчуждения ж/д и р. Княжна), 51 (выдела с востока от р. Княжна), 52, 59 (выдела с северо-востока от р. Княжна), 60 (карта 2).

Граница участка 1 проходит:

на севере — от северо-западного угла кв. 28 Кокоревского участкового лесничества и далее по северному краю кв. 28 и 29 до полосы отчуждения железной дороги Брянск — Суземка;

на востоке — от места пересечения кв. 29 с полосой отчуждения и, направление на юго-запад, вдоль полосы отчуждения до пересечения ее с р. Княжна (Железная);

на западе — от места пересечения полосы отчуждения с р. Княжна, вниз по течению, через кв. 50, 41, 27 до пересечения р. Княжна с просекой между кв. 27 и 24, далее на восток по просеке между кв. 27 и 24, 24 и 28 до северо-западного угла кв. 28 Кокоревского участкового лесничества.

Граница участка 2 проходит:

на востоке — от северо-восточного угла кв. 29 Кокоревского участкового лесничества на юг между кв. 29 и 30, 29 и 43, 42 и 43, 52 и 43, 52 и 53, 60 и 61 до юго-восточного угла кв. 60;

на юге — от юго-восточного угла кв. 60 далее по просеке на запад между кв. 60 и 67, 60 и 59 до пересечения просеки с р. Княжна (Железная);

на западе — от пересечения просеки, между кв. 60 и 59, с р. Княжна далее вниз по течению через кв. 59, 51, 50 до пересечения р. Княжна с полосой отчуждения железной дороги Брянск — Суземка; далее, вдоль полосы отчуждения, на северо-восток до пересечения с северным краем кв. 29 и далее по северному краю кв. 29 до его северо-восточного угла.

Географические координаты: центр: 52,617° с.ш., 34,322° в.д.;

крайние точки: 52,594408° — 52,637556° с.ш., 34,3051° — 34,3441° в.д.

Расположен на землях: Суземское лесничества. Площадь 873 га.

Краткая характеристика. Долина верховий малой реки с выходами напорных родников, редкими сообществами ключевых болот, лесами богатого видового состава.

Природоохранное значение.

Ботаническое:

— участки редких гипновых болот;

— участки светлых суходольных дубрав;

— место произрастания 2 видов растений, занесенных в Красные книги Российской Федерации и Брянской области: неоттианта клобучковая, пальчатокоренник балтийский;

— место произрастания 28 видов растений, внесенных в Красную книгу Брянской области: астра ромашковая, баранец обыкновенный, барбарис обыкновенный, береза приземистая, ветреница лесная, гвоздика пышная, гнездовка обыкновенная, гроздовник многораздельный, дремлик болотный, дремлик широколистный, дрок германский, дудник болотный, ива лапландская, касатик сибирский, ладьян трехнадрезанный, лилия саранка, любка двулистная, любка зеленоцветковая, мякотница однолистная, наперстянка крупноцветковая, одноцветка крупноцветковая, осока двудомная, осока топяная, пальчатокоренник мясо-красный, подлесник европейский, прострел раскрытый, тайник овальный, ужовник обыкновенный.

Зоологическое:

— место обитания 1 вида животного, внесенного в Красные книги РФ и Брянской области: средний дятел;

— место обитания 1 вида животного, внесенного в Красную книгу Брянской области: белоспинный дятел.

Гидрологическое — место выхода обильного напорного родника;

Ресурсное — место массового произрастания лекарственных видов растений: валериана лекарственная, горец змеиный, синюха голубая и др.;

Международное — имеет статус буферной зоны в составе биосферного резервата «Неруссо-Деснянское Полесье» (Решение Международного координационного комитета ЮНЕСКО программы «Человек и биосфера» 10 ноября 2001 г.).

Режим территории.

Запрещенные виды деятельности:

— осушение болот и изменение гидрологического режима реки;

— все виды рубок, кроме рубок ухода за молодняком и санитарных;

— подсочка леса;

— выжигание травяной растительности;

— применение пестицидов и минеральных удобрений;

— загрязнение и захламление территории, складирование и захоронение любых отходов.

Разрешенные виды деятельности:

— сенокошение и выпас скота;

— сбор ягод и грибов;

— экологический туризм;

— проведение научных исследований и мероприятий, направленных на поддержание биологического разнообразия;

— другие виды деятельности, не наносящие вред природным комплексам и объектам памятника природы.

Охрану осуществляют:

— Управление по охране, контролю и регулированию объектов животного мира и водных биологических ресурсов Брянской области, адрес: 241050, г. Брянск, ул. Горького, 58;

— Суземское лесничество, Управления лесами Брянской области, адрес: 241050, г. Брянск, ул. Калинина, 34;

— государственный природный биосферный заповедник «Брянский лес», адрес: 242180, Брянская обл., Суземский район, ст. Нерусса;

– и другие специально уполномоченные государственные органы в области охраны объектов животного и растительного мира и среды их обитания.

Памятник природы взят на учет:

— Комитетом природопользования и охраны окружающей среды, лицензирования отдельных видов деятельности Брянской области, адрес: 241050, г. Брянск, пл. К. Маркса, 2;

— Администрацией Суземского района, адрес: 242190, п.г.т. Суземка, пл. Ленина, 1.

Приложение 1. Перечень особо охраняемых объектов памятника природы.

Приложение 2. Основные черты природы памятника природы.

Приложение 3. Состояние и меры по улучшению охраны памятника природы.

Паспорт составлен (Ф., и., о. исполнителей, организация, год): Горнов А. В., Кайгородова Е.Ю.; государственный природный биосферный заповедник «Брянский лес», 2006 г.

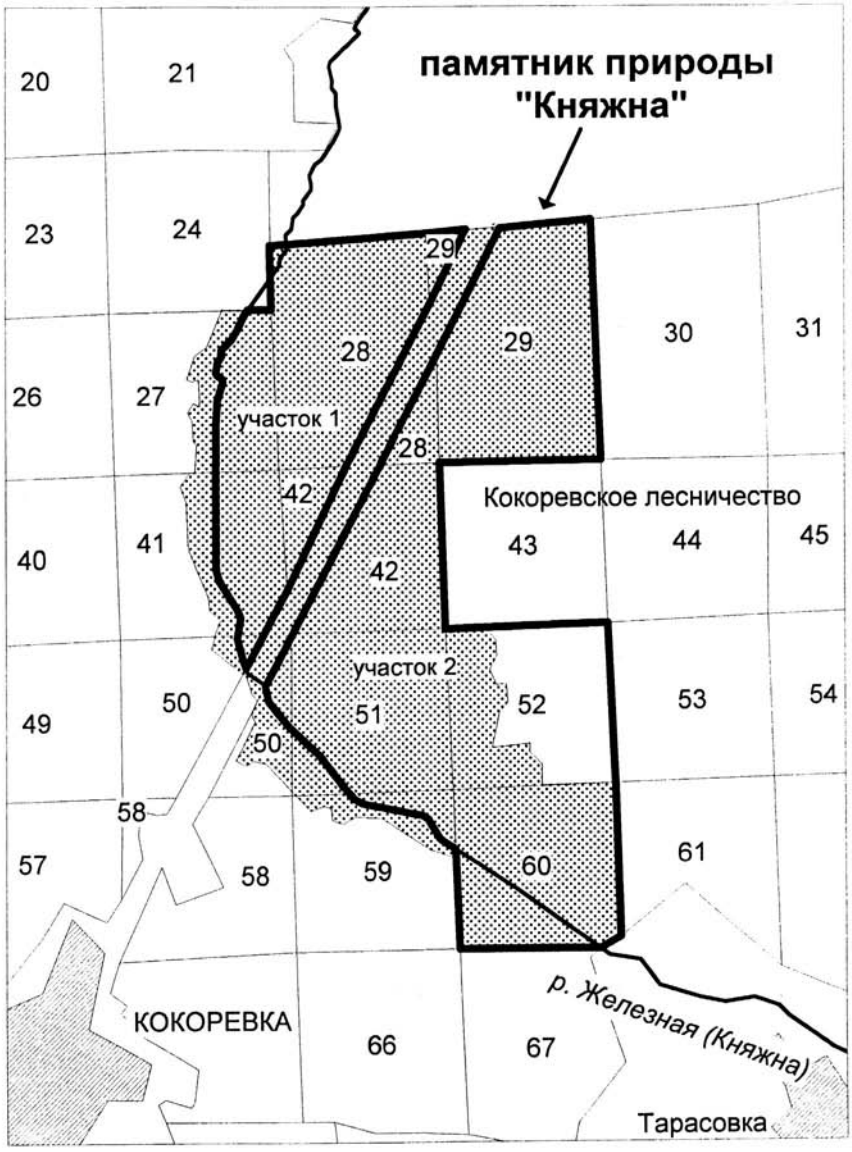

Карта. Оптимизация границ памятника природы "Княжна".

Масштаб 1 : 50 000

- старая граница памятника природы "Княжна"

- новая граница памятника природы "Княжна"

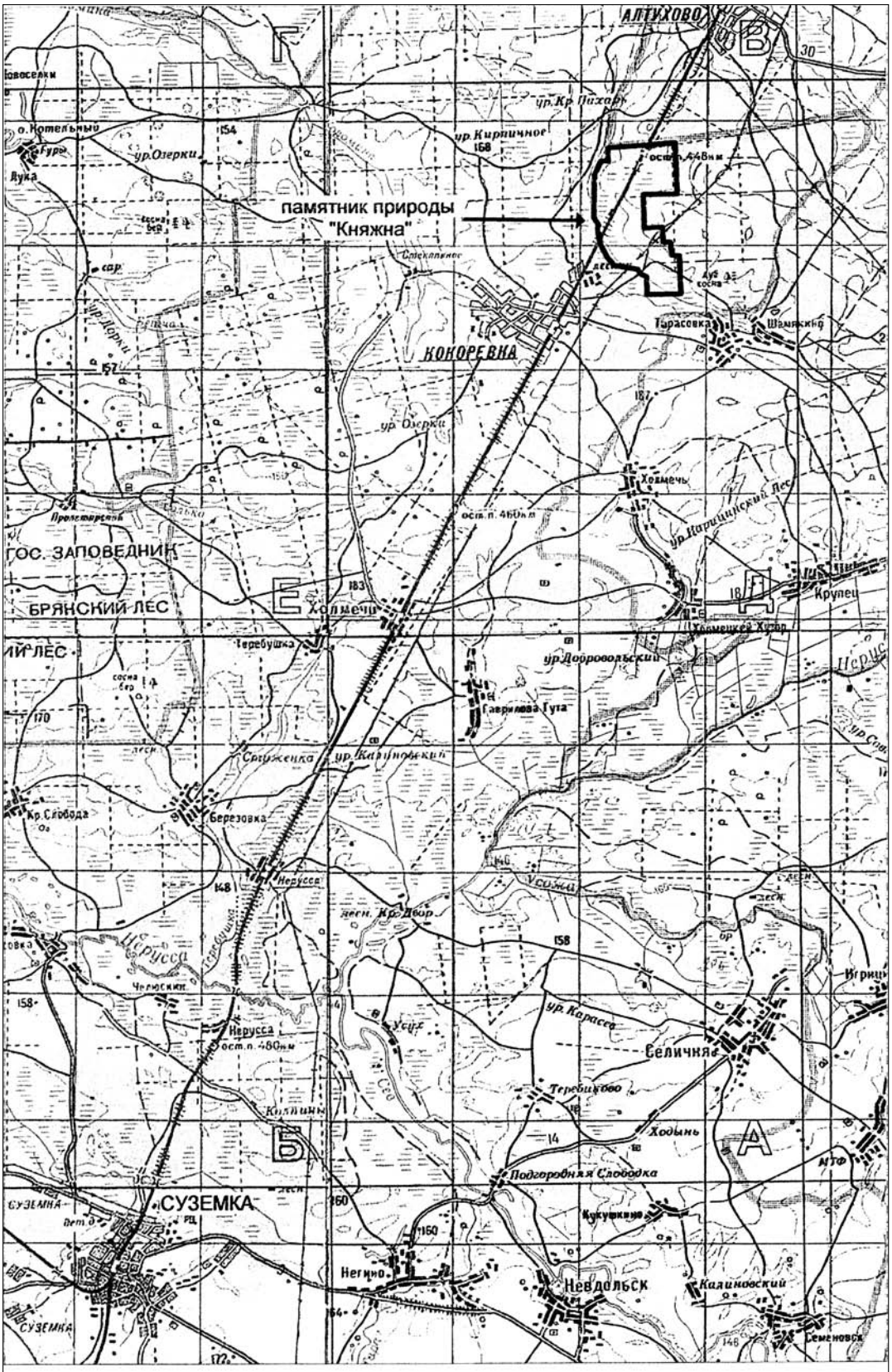

Карта 1. Расположение памятника природы "Княжна"

Масштаб 1:200000

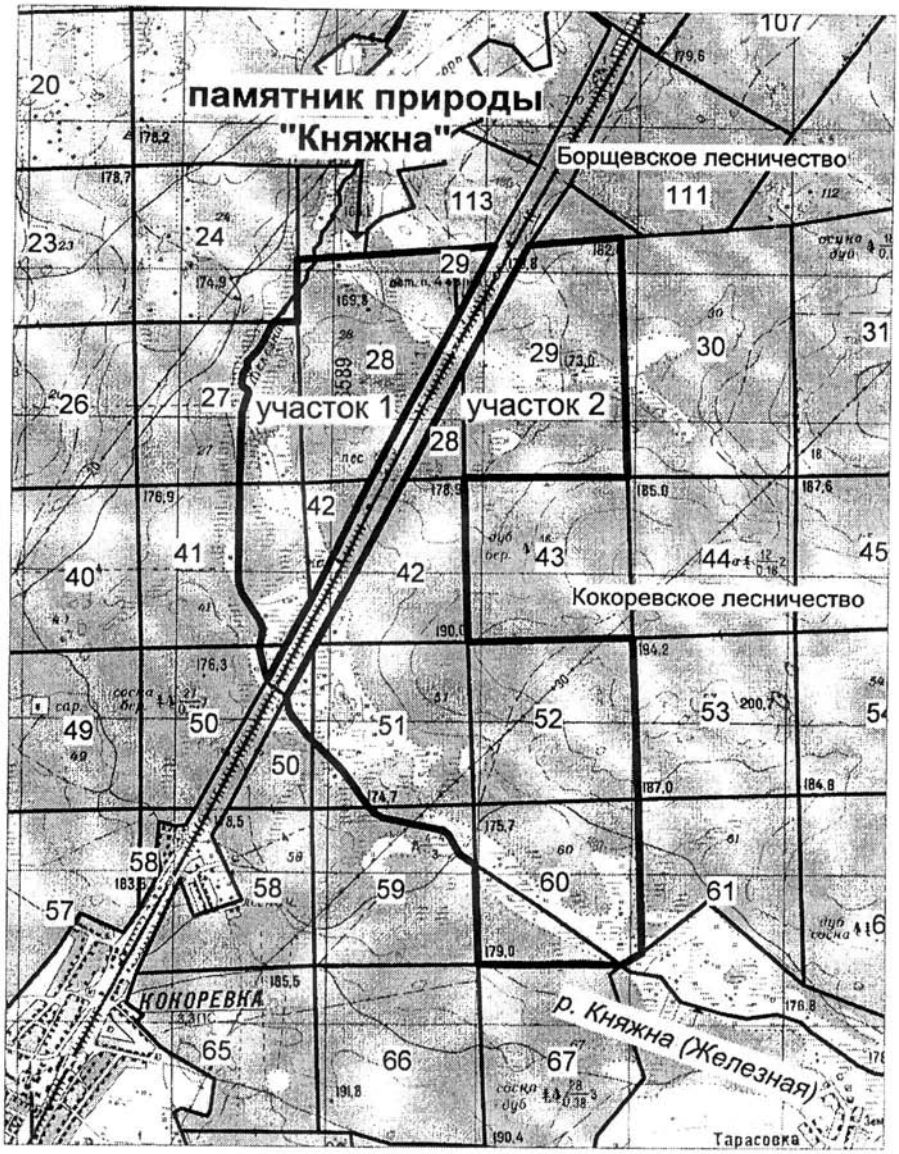

Карта 2. Территория и граница памятника природы "Княжна"

Масштаб 1 : 50 000

——— - граница памятника природы

ПРИЛОЖЕНИЕ 1

Перечень особо охраняемых объектов памятника природы «Княжна»

Экосистемы, сообщества, объекты:
— ключевые гипновые болота;
— дубовые и сосново-дубовые леса богатого видового состава;
— мощные восходящие родники.

Редкие виды растений:

Русское название	Латинское название	Статус
Астра ромашковая	*Aster amellus*	Бр
Баранец обыкновенный	*Huperzia selago*	Бр
Барбарис обыкновенный	*Berberis vulgaris*	Бр
Береза приземистая	*Betula humilis*	Бр
Ветреница лесная	*Anemone sylvestris*	Бр
Гвоздика пышная	*Dianthus superbus*	Бр
Гнездовка обыкновенная	*Neottia nidus-avis*	Бр
Гроздовник многораздельный	*Botrychium virginianum*	Бр
Дремлик болотный	*Epipactis palustris*	Бр
Дремлик широколистный	*Epipactis helleborine*	Бр
Дрок германский	*Genista germanica*	Бр
Дудник болотный	*Angelica palustris.*	Бр
Ива лапландская	*Salix lapponum*	Бр
Касатик сибирский	*Iris sibirica*	Бр
Ладьян трехнадрезанный	*Corallorhiza trifida*	Бр
Лилия саранка	*Lilium martagon*	Бр
Любка двулистная	*Platanthera bifolia*	Бр
Любка зеленоцветковая	*Platanthera chlorantha*	Бр
Мякотница однолистная	*Malaxis monophyllos*	Бр
Наперстянка крупноцветковая	*Digitalis grandiflora*	Бр
Неоттианта клобучковая	*Neottianthe cucullata*	РФ, Бр
Одноцветка крупноцветковая	*Moneses uniflora*	Бр
Осока двудомная	*Carex dioica*	Бр
Осока топяная	*Carex limosa*	Бр
Пальчатокоренник балтийский	*Dactylorhiza longifolia*	РФ, Бр
Пальчатокоренник мясо-красный	*Dactylorhiza incarnata*	Бр
Подлесник европейский	*Sanicula europaea*	Бр
Прострел раскрытый	*Pulsatilla patens*	Бр
Тайник овальный	*Listera ovata*	Бр
Ужовник обыкновенный	*Ophioglossum vulgatum*	Бр

Редкие виды животных:

Русское название	Латинское название	Статус
Средний дятел	*Dendrocopos medius*	РФ, Бр
Белоспинный дятел	*Dendrocopos leucotos*	Бр

Примечание. Статус: РФ - вид внесен в Красную книгу Российской Федерации, Бр - вид внесен в Красную книгу Брянской области.

Исп. Государственный природный биосферный заповедник «Брянский лес»

ПРИЛОЖЕНИЕ 2

Основные черты природы памятника природы «Княжна»

Рельеф. Низменный, равнинный. Долина малой реки хорошо выражена в рельефе. Днище долины широкое (0,5—0,6 км) и заболоченное, с абсолютными высотами 175—176 м. Борта долины пологие, с абсолютными высотами 180—190 м.

Почвы. На суходоле — карбонатные (в местах выхода мергелей) и дерново-подзолистые супесчаные и суглинистые; на болоте — торфяные низинные.

Гидрология. Участок верхнего течения малой реки Княжна (Железная) протяженностью около 6 км. Ширина русла 1—3 м, глубина — 0,5 м, вода прозрачная. Мощный восходящий родник по правому борту долины (урочище Оболонь), впадающий в р. Княжна. Низинное болото, занимающее днище долины.

Растительность. Гипновые и осоковые болота, заболоченные луга, черноольшаники, дубовые, сосново-дубовые, сосновые и мелколиственные леса.

Среди растительности наибольший интерес вызывают сообщества гипновых болот с березой приземистой и ивой розмаринилистной, представляющие собой реликтовый тип растительности. В этих сообществах отмечено большое число редких видов растений: дремлик болотный, ладьян трехнадрезанный, мякотница однолистная, осока двудомная, пальчатокоренники мясо-красный, балтийский и др. Высоким видовым богатством отличаются светлые дубовые и сосново-дубовые леса, приуроченные к выходам карбонатных пород (мергелей). Здесь отмечены: барбарис обыкновенный, лилия саранка, неоттианта клобучковая, подлесник европейский и др.

Животное население. На территории памятника природы отмечены:

Земноводные и Пресмыкающиеся

Русское название	Латинское название	Примечание
Остромордая лягушка	*Rana arvalis*	
Травяная лягушка	*Rana temporaria*	
Прыткая ящерица	*Lacerta agilis*	
Обыкновенный уж	*Natrix natrix*	

Птицы

Русское название	Латинское название	Примечание
Полевой лунь	*Circus cyaneus*	
Обыкновенный канюк	*Buteo buteo*	вероятно гнездящийся вид
Тетерев	*Lyrurus tetrix*	гнездящийся вид
Коростель	*Crex crex*	гнездящийся вид
Бекас	*Gallinago gallinago*	гнездящийся вид
Обыкновенная кукушка	*Cuculus canorus*	гнездящийся вид
Черный стриж	*Apus apus*	
Удод	*Upupa epops*	вероятно гнездящийся вид
Вертишейка	*Jynx torquilla*	вероятно гнездящийся вид
Седой дятел	*Picus canus*	вероятно гнездящийся вид
Желна	*Dryocopus martius*	гнездящийся вид
Пестрый дятел	*Dendrocopos major*	гнездящийся вид
Средний дятел	*Dendrocopos medius*	гнездящийся вид
Белоспинный дятел	*Dendrocopos leucotos*	гнездящийся вид
Малый дятел	*Dendrocopos minor*	гнездящийся вид
Деревенская ласточка	*Hirundo rustica*	
Лесной конек	*Anthus trivialis*	гнездящийся вид
Белая трясогузка	*Motacilla alba*	гнездящийся вид
Обыкновенный жулан	*Lanius collurio*	гнездящийся вид
Обыкновенная иволга	*Oriolus oriolus*	гнездящийся вид
Сойка	*Garrulus glandarius*	гнездящийся вид
Сорока	*Pica pica*	
Кедровка	*Nucifraga caryocaiacies*	
Ворон	*Corvus corax*	гнездящийся вид
Черноголовая славка	*Sylvia atricapilla*	гнездящийся вид
Садовая славка	*Sylvia borin*	гнездящийся вид
Серая славка	*Sylvia communis*	гнездящийся вид
Пеночка-весничка	*Phylloscopus trochilus*	гнездящийся вид
Пеночка-теньковка	*Phylloscopus collybita*	гнездящийся вид
Пеночка-трещотка	*Phylloscopus sibilatrix*	гнездящийся вид
Желтоголовый королек	*Regulus regulus*	гнездящийся вид
Луговой чекан	*Saxicola rubetra*	гнездящийся вид
Зарянка	*Erithacus rubecula*	гнездящийся вид
Черный дрозд	*Turdus merula*	гнездящийся вид
Певчий дрозд	*Turdus philomelos*	гнездящийся вид
Деряба	*Turdus viscivorus*	гнездящийся вид
Длиннохвостая синица	*Aegithalos caudatus*	гнездящийся вид
Черноголовая гаичка	*Parus palustris*	гнездящийся вид
Буроголовая гаичка	*Parus montanus*	гнездящийся вид
Хохлатая синица	*Parus cristatus*	гнездящийся вид
Обыкновенная лазоревка	*Parus caeruleus*	гнездящийся вид
Большая синица	*Parus major*	гнездящийся вид
Обыкновенный поползень	*Sitta europaea*	гнездящийся вид
Обыкновенная пищуха	*Certhia familiaris*	гнездящийся вид
Зяблик	*Fringilla coelebs*	гнездящийся вид
Чиж	*Spinus spinus*	гнездящийся вид
Обыкновенный снегирь	*Pyrrhula pyrrhula*	гнездящийся вид
Обыкновенная овсянка	*Emberiza citrinella*	гнездящийся вид

Млекопитающие

Русское название	Латинское название	Примечание
Обыкновенный крот	*Talpa europaea*	
Лисица	*Vulpes vulpes*	
Лесная куница	*Martes martes*	
Заяц-русак	*Lepus europaeus*	
Заяц-беляк	*Lepus timidus*	
Обыкновенная белка	*Sciurus vulgaris*	
Бобр обыкновенный	*Castor fiber*	
Лесная рыжая полевка	*Clethrionomys glareolus*	
Кабан	*Sus scrofa*	
Благородный олень	*Cervus elaphus*	
Европейская косуля	*Capreolus capreolus*	

Исп. Государственный природный биосферный заповедник «Брянский лес»

ПРИЛОЖЕНИЕ 3

Состояние памятника природы «Княжна» и меры по улучшению охраны (по данным на 2006 год)

Оценка состояния: хорошее, удовлетворительное, неудовлетворительное

Негативные факторы:

— на территории памятника природы, по материалам таксационных описаний 2003 г., запланированы рубки в дубовых насаждениях: кв. 29 (выд. 31, 32), 42 (выд. 2, 29), 60 (выд. 12);

— прекращение традиционного природопользования — сенокошения и, как следствие, вытеснение светолюбивой флоры заболоченных лугов (редких видов орхидных) высокотравьем.

Рекомендации:

— отмена всех рубок в дубовых насаждениях;

— установка информационных аншлагов (не менее 3 шт.).

Автор рекомендаций: Горнов А. В.;
Государственный природный биосферный заповедник «Брянский лес», 2006.

Приложение 46
к постановлению администрации
Брянской области
от 24 октября 2008 г. № 996

ПОЛОЖЕНИЕ О ПАМЯТНИКЕ ПРИРОДЫ «КНЯЖНА»

1. Общие положения

1.1. Настоящее Положение о памятнике природы областного значения **«Княжна»** (далее по тексту — «Памятник природы») разработано в соответствии с Федеральным законом от 14 марта 1995 г. № 33-ФЗ «Об особо охраняемых природных территориях», Законом Брянской области от 30 декабря 2005 № 121-З «Об особо охраняемых природных территориях Брянской области» и «Примерными положениями о государственных природных заказниках и памятниках природы», утвержденных Приказом Министерства охраны окружающей среды и природных ресурсов Российской Федерации от 16 января 1996 г. № 20.

1.2. Памятник природы образован с целью сохранения уникального природного комплекса: долины малой реки, с выходами напорных родников и редкими сообществами ключевых болот; мест произрастания 2 видов растений, внесенных в Красную книгу РФ (неоттианта клобучковая, пальчатокоренник балтийский); мест произрастания 28 видов растений, внесенных в Красную книгу Брянской области (астра ромашковая, баранец обыкновенный, барбарис обыкновенный, береза приземистая, ветреница лесная, гвоздика пышная, гнездовка обыкновенная, гроздовник многораздельный, дремлик болотный, дремлик широколистный, дрок германский, дудник болотный, касатик сибирский, лилия саранка, любка двулистная, любка зеленоцветковая, мякотница однолистная, осока двудомная, осока топяная, пальчатокоренник мясо-красный, прострел раскрытый, тайник овальный, ужовник обыкновенный); мест обитания 1 вида животного, внесенного в Красные книги РФ и Брянской области (средний дятел); мест обитания 1 вида животного, внесенного в Красную книгу Брянской области (белоспинный дятел).

1.3. Памятник природы образован без ограничения срока действия.

1.4. Образование Памятника природы не влечет за собой изъятия занимаемого им земельного участка у землепользователей.

1.5. Памятник природы находится в ведении уполномоченного исполнительного органа государственной власти Брянской области, осуществляющего государственное управление особо охраняемыми природными территориями областного значения.

1.6. Памятник природы имеет площадь 873 га и расположен в Суземском районе, между населенными пунктами Кокоревка (Суземский район) и Алтухово (Навлинский район) в долине р. Княжна.

Памятник природы расположен в Кокоревском участковом лесничестве Суземского лесничества (упраздненное Кокоревское лесничество Суземского лесхоза). Территорию памятника природы пересекает железная дорога и делит его на два участка. Участок 1 расположен в пределах кв. 27 (выдела с востока от р. Княжна), 28 (выдела с запада от полосы отчуждения ж/д), 29 (выдела с запада от полосы отчуждения ж/д), 41 (выдела с востока от р. Княжна), 42 (выдела с запада от полосы отчуждения ж/д), 50 (выдел между р. Княжна и полосой отчуждения ж/д). Участок 2 расположен в пределах кв. 28 (выдела с востока от полосы отчуждения ж/д), 29 (выдела с востока от полосы отчуждения ж/д), 42 (выдела с востока от полосы отчуждения ж/д), 50 (выдела с востока от полосы отчуждения ж/д и р. Княжна), 51 (выдела с востока от р. Княжна), 52, 59 (выдела с северо-востока от р. Княжна), 60.

Граница участка 1 проходит:

на севере — от северо-западного угла кв. 28 Кокоревского участкового лесничества и далее по северному краю кв. 28 и 29 до полосы отчуждения железной дороги Брянск — Суземка;

на востоке — от места пересечения кв. 29 с полосой отчуждения и, направление на юго-запад, вдоль полосы отчуждения до пересечения ее с р. Княжна (Железная);

на западе — от места пересечения полосы отчуждения с р. Княжна, вниз по течению, через кв. 50, 41, 27 до пересечения р. Княжна с просекой между кв. 27 и 24, далее на восток по просеке между кв. 27 и 24, 24 и 28 до северо-западного угла кв. 28 Кокоревского участкового лесничества.

Граница участка 2 проходит:

на востоке — от северо-восточного угла кв. 29 Кокоревского лесничества Суземского лесхоза на юг между кв. 29 и 30, 29 и 43, 42 и 43, 52 и 43, 52 и 53, 60 и 61 до юго-восточного угла кв. 60;

на юге — от юго-восточного угла кв. 60 далее по просеке на запад между кв. 60 и 67, 60 и 59 до пересечения просеки с р. Княжна (Железная);

на западе — от пересечения просеки, между кв. 60 и 59, с р. Княжна далее вниз по течению через кв. 59, 51, 50 до пересечения р. Княжна с полосой отчуждения железной дороги Брянск — Суземка; далее, вдоль полосы отчуждения, на северо-восток до пересечения с северным краем кв. 29 и далее по северному краю кв. 29 до его северо-восточного угла.

2. Режим охраны территории Памятника природы

2.1. На территории Памятника природы запрещается:
— осушение болот и изменение гидрологического режима реки;
— все виды рубок, кроме рубок ухода за молодняком и санитарных;
— подсочка леса;
— выжигание травяной растительности;
— применение пестицидов и минеральных удобрений;
— загрязнение и захламление территории, складирование и захоронение любых отходов.

2.2. На территории Памятника природы разрешается:
— сенокошение и выпас скота;
— сбор ягод и грибов;
— экологический туризм;
— проведение научных исследований и мероприятий, направленных на поддержание биологического разнообразия;
— другие виды деятельности, не наносящие вред природным комплексам и объектам Памятника природы.

2.3. Памятник природы обозначается на местности предупредительными и информационными знаками по периметру его границы. Расходы на изготовление и установку предупредительных и информационных знаков финансируется за счет средств областного бюджета, а также за счет других, не запрещенных законом источников.

2.4. На Памятник природы составляется индивидуальный паспорт, который утверждается администрацией Брянской области. В паспорте указываются: наименование и подчинение Памятника природы, местонахождение, описание границ, площадь, режим особой охраны, допустимые виды деятельности, наименование юридический и физических лиц осуществляющих охрану, а также государственных органов осуществляющих контроль над соблюдением режима особой охраны территории Памятника природы. К индивидуальному паспорту прилагаются карты расположения территории и границ Памятника природы.

2.5. Собственники, владельцы, пользователи и. арендаторы земельных участков, расположенных в границах Памятника природы должны иметь копии паспорта Памятника природы, или копии настоящего Положения о Памятнике природы на период составления и утверждения индивидуального паспорта.

2.6. Собственники, владельцы, пользователи и арендаторы земельных участков, расположенных в границах Памятника природы, а также иные физические и юридические лица обязаны соблюдать установленный в заказнике режим особой охраны, и несут за его нарушения административную, уголовную и иную установленную законом ответственность.

2.7. Памятник природы в обязательном порядке учитывается при разработке планов и перспектив экономического и социального развития, территориальных комплексных схем, схем землеустройства и районной планировки, а также лесоустроительной документации.

3. Контроль над соблюдением режима особой охраны Памятника природы

3.1. Контроль над соблюдением установленного режима охраны Памятника природы осуществляется уполномоченным государственным органом Брянской области по управлению особо охраняемыми природными территориями областного значения и иными специально уполномоченными на то государственными органами Российской Федерации и Брянской области.

ПРИЛОЖЕНИЕ 47
к постановлению администрации
Брянской области
от 24 октября 2008 г. № 996

ПАСПОРТ
на памятник природы областного значения

«КОЛОДЕЗЬ»

Нормативная правовая основа функционирования.
— Решение Брянского областного совета народных депутатов от 14.05.90 № 207 «О дополнительных мерах по сохранению Неруссо-Деснянских природных ландшафтов на территории Суземского и Трубчевского районов»;
— Постановление Брянской областной Думы от 10.07.1997 г. № 2-185;
— Постановление Брянской областной Думы от 30.03.2006 г. № 4-600 «О согласовании схемы развития и размещения особо охраняемых природных территорий Брянской области» от 30.03.2006 г. № 4-600;
— Постановление администрации Брянской области от 30.06.2006 г. № 412 «О схеме развития и размещения особо охраняемых природных территорий в Брянской области»;
– Решение (Постановление), утверждающее данный паспорт памятника природы.

Год организации — 1990 г.

Площадь — 2112 га.

Местонахождение: Брянская область, Суземский район, в 10 км к северо-западу от районного центра п.г.т. Суземка, в пойме р. Нерусса, между населенными пунктами Ямное, Смелиж и Денисовка (карта 1).

Территория и границы. Памятник природы расположен в пределах кв. 1—5 Погощенского участкового лесничества Суземского лесничества (упраздненного Денисовского лесничества Суземского лесхоза) и кв. 2—13, 15, 21 лесонасаждений СПК «Новый путь» упраздненного Суземского сельского лесхоза (карта 2).

Граница памятника природы проходит:

на севере — от устья р. Колодезь по р. Нерусса, включая русло, против течения до излучены р. Неруссы, напротив просеки между кв. 5 и 6 Денисовского лесничества;

на востоке — от излучены р. Неруссы, напротив просеки между кв. 5 и 6 Погощенского участкового лесничества (упраздненного Денисовского лесничества), на юг по опушке лесных насаждений и по просеке между кв. 5 и 6 до юго-восточного угла кв. 5 Погощенского участкового лесничества (упраздненного Денисовского лесничества);

на юге — от юго-восточного угла кв. 5 по просеке между кв. 5 и 6, 5 и 11 до юго-западного угла кв. 5; далее на запад, пересекая земли СПК «Новый путь», по просеке между кв. 4 и 10, 4 и 9, 3 и 8, 2 и 7 до юго-западного угла кв. 2;

на западе — от юго-западного угла кв. 2 по западной стороне кв. 2 до северо-восточного угла кв. 2 Погощенского участкового лесничества (упраздненного Денисовского лесничества), далее на север до р. Колодезь и по р. Колодезь, включая русло, до ее впадения в р. Нерусса.

Географические координаты: центр: 52° 25' с.ш., 33° 58' в.д.

крайние точки: 52° 24' 00» — 52° 26' 36» с.ш., 33° 55' 03» — 34° 00' 52» в.д.

Расположен на землях:

— Суземского лесничества, площадь 535 га;

— СПК «Новый путь», площадь 1577 га.

Краткая характеристика. Лесная пойма р. Нерусса и ее притока р. Колодезь, в которой сохранились большие массивы старых дубовых и ясеневых лесов, труднопроходимых черноольховых и травяных болот, а также многочисленные старицы и речные затоны.

Природоохранное значение.

Ботаническое:

— пойменные дубравы;

— место произрастания 9 видов растений, внесенных в Красную книгу Брянской области: береза приземистая, девясил высокий, кувшинка чистобелая, лук медвежий, любка зеленоцветковая, пальчатокоренник мясо-красный, страусник обыкновенный, тайник овальный, солнцецвет монетолистный.

Зоологическое:

— место обитания 7 видов животных, внесенных в Красные книги РФ и Брянской области: украинская минога, русская быстрянка, черный аист, змееяд, большой подорлик, балобан, средний дятел;

— место обитания 9 видов животных, внесенных в Красную книгу Брянской области: язь, краснобрюхая жерлянка, серый журавль, пастушок, кобчик, пустельга, лесной жаворонок, речная выдра, бурый медведь.

Гидрологическое — участок поймы рек Нерусса и Колодезь.

Международное — имеет статус буферной зоны в составе биосферного резервата «Неруссо-Деснянское Полесье» (Решение Международного координационного комитета ЮНЕСКО программы «Человек и биосфера» 10 ноября 2001 г.).

Режим территории.

Запрещенные виды деятельности:

— все виды рубок в дубовых и черноольховых насаждениях;

— все виды сплошных рубок в иных насаждениях;

— все виды осушительной мелиорации и добыча торфа;

— применение минеральных удобрений и пестицидов;

— строительство и прокладка новых коммуникаций;

— загрязнение и захламление территории, складирование и захоронение любых отходов.

Разрешенные виды деятельности:

— любительский лов рыбы;

— сенокошение и выпас скота;

— сбор ягод и грибов;

— экологический туризм;

— проведение научных исследований и мероприятий, направленных на поддержание биологического разнообразия;

— другие виды деятельности, не наносящие вред природным комплексам и объектам памятника природы.

Охрану осуществляют:

— Управление по охране, контролю и регулированию использования объектов животного мира и водных биологических ресурсов Брянской области, адрес: 241050, г. Брянск, ул. Горького, 58;

— Суземское лесничество, Управления лесами Брянской области, адрес: 241050, г. Брянск, ул. Калинина, 34;

— государственный природный биосферный заповедник «Брянский лес», адрес: 242180, Брянская обл., Суземский район, ст. Нерусса;

— другие специально уполномоченные государственные органы в области охраны объектов животного и растительного мира и среды их обитания.

Памятник природы взят на учет:

— Комитетом природопользования и охраны окружающей среды, лицензирования отдельных видов деятельности Брянской области, адрес: 241050, г. Брянск, пл. К. Маркса, 2.

— Администрацией Суземского района, адрес: 242190, п.г.т. Суземка, пл. Ленина, 1.

Приложение 1. Перечень особо охраняемых объектов памятника природы.

Приложение 2. Основные черты природы памятника природы.

Приложение 3. Состояние и меры по улучшению охраны памятника природы.

Паспорт составлен (Ф., и., о. исполнителей, организация, год):

Федотов Ю. П., Горнов А. В., Кайгородова Е. Ю.;

государственный природный биосферный заповедник «Брянский лес»;

2006 г.

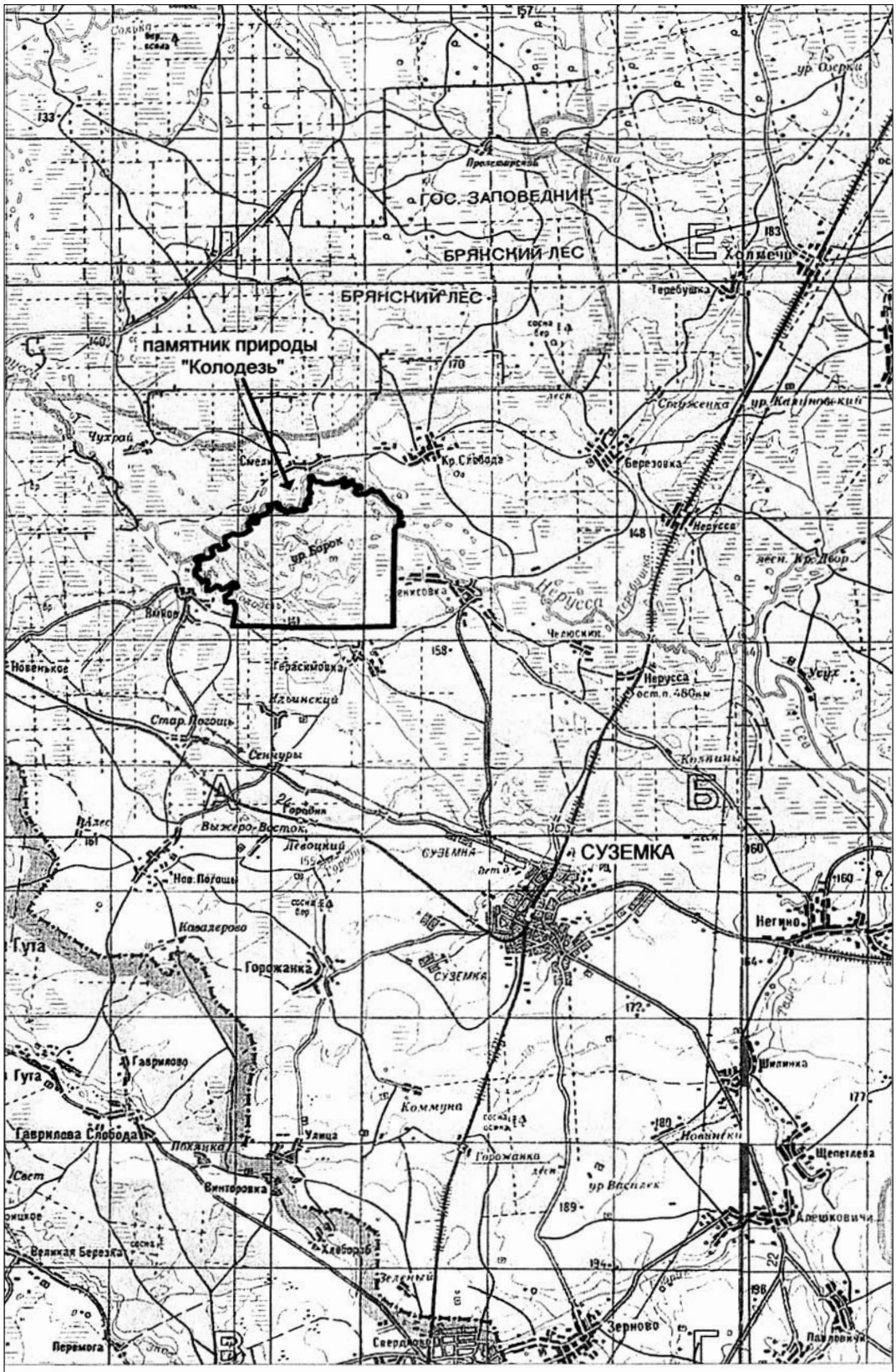

Карта 1. Расположение памятника природы "Колодезь"

Масштаб 1:200000



Карта 2. Территория и граница памятника природы "Колодезь".

Масштаб 1 : 50 000

- граница памятника природы

ПРИЛОЖЕНИЕ 1

Перечень охраняемых объектов памятника природы «Колодезь»

Экосистемы, сообщества, объекты:
- уникальные пойменные дубово-ясеневые леса;
- участок среднего течения р. Нерусса;
- участок нижнего течения и устье р. Колодезь.

Редкие виды растений:

Русское название	Латинское название	Статус
Береза приземистая	*Betula humilis*	Бр
Девясил высокий	*Inula helenium*	Бр
Кувшинка чистобелая	*Nymphaea Candida*	Бр
Лук медвежий	*Allium ursinum*	Бр
Любка зеленоцветковая	*Platanthera chlorantha*	Бр
Пальчатокоренник мясо-красный	*Dactylorhiza incarnata*	Бр
Страусник обыкновенный	*Matteuccia struthiopteris*	Бр
Тайник овальный	*Listera ovata*	Бр
Солнцецвет монетолистный	*Helianthemum nummularium*	Бр

Редкие виды животных:

Русское название	Латинское название	Статус
Украинская минога	*Eudontomyzon mariae*	РФ, Бр, МСОП
Язь	*Leuciscus idus*	Бр
Русская быстрянка	*Alburnoides bipunctatus rossicus*	РФ, Бр
Краснобрюхая жерлянка	*Bombina bombina*	Бр
Черный аист	*Ciconia nigra*	РФ, Бр
Змееяд	*Circaetus gallicus*	РФ, Бр
Большой подорлик	*Aquila clanga*	РФ, Бр, МСОП
Серый журавль	*Grus grus*	Бр
Пастушок	*Rallusa quaticus*	Бр
Балобан	*Falco cherrug*	РФ, Бр
Кобчик	*Falco vespertinus*	Бр
Пустельга	*Falco tinnunculus*	Бр
Средний дятел	*Dendrocopos medius*	РФ, Бр
Лесной жаворонок	*Lullula arborea*	Бр
Ястребиная славка	*Sylvia nisoria*	р
Бурый медведь	*Ursus arctos*	Бр
Речная выдра	*Lutra lutra*	Бр

Примечание. Статус: РФ — вид внесен в Красную книгу Российской Федерации, Бр — вид включен в Красную книгу Брянской области, МСОП — вид внесен в список Международного Союза Охраны Природы и природных ресурсов, р — редкий вид без охранного статуса.

Исп. Государственный природный биосферный заповедник «Брянский лес»

ПРИЛОЖЕНИЕ 2

Основные черты природы памятника природы «Колодезь»

Рельеф. Низменный, равнинный. Абсолютные высоты поймы 140-144 м.

Почвы. Дерново-подзолистые глееватые, аллювиальные и иловато-торфяные.

Гидрология. Отрезок среднего течения р. Нерусса, протяженность около 10 км. Ширина реки 20—30 м, средняя глубина 1,5—2,0 м и до 4 м на ямах. Дно песчаное, вода слабо прозрачная.

Отрезок нижнего течения р. Колодезь (левый приток р. Нерусса), протяженностью около 6 км. Ширина малой реки 2—3 м, глубина 0,5—1,0 м. На участке перед устьем р. Колодезь расширяется до 15—20 м и имеет вид старицы.

Растительность. В памятнике природы представлены лесные, болотные и луговые сообщества. Лесные сообщества состоят из высоковозрастных дубрав с включением ясеня, клена остролистного, местами со значительной примесью осины. На увлажненных участках расположены черноольховые и травяные болота.

Животное население. На территории памятника природы отмечены:

Миноги и рыбы

Русское название	Латинское название	Примечание
Украинская минога	*Eudontomyzon mariae*	
Обыкновенная щука	*Esox lucius*	
Плотва	*Rutilus rutilus*	
Язь	*Leuciscus idus*	
Красноперка	*Scardinis erythrophthalmus*	
Обыкновенный жерех	*Aspius aspius*	
Пескарь	*Gobio gobio*	
Уклейка	*Alburnus alburnus*	
Густера	*Blicca bjoerkna*	

Русское название	Латинское название	Примечание
Лещ	*Abramis brama*	
Русская быстрянка	*Alburnoides bipunctatm rossicus*	
Обыкновенный сом	*Silurus glanis*	
Налим	*Lota lota*	
Речной окунь	*Perca fluviatilis*	
Обыкновенный ерш	*Gymnocephalus cernuus*	
Бычок-песочник	*Neogobius fluviatilis*	

Земноводные

Русское название	Латинское название	Примечание
Краснобрюхая жерлянка	*Bombina bombina*	
Обыкновенная жаба	*Bufo bufo*	

Птицы

Русское название	Латинское название	Примечание
Черный аист	*Ciconia nigra*	вероятно гнездящийся вид
Полевой лунь	*Circus cyaneus*	вероятно гнездящийся вид
Змееяд	*Circaetus gallicus*	вероятно гнездящийся вид
Большой подорлик	*Aquila clanga*	вероятно гнездящийся вид
Балобан	*Falco cherrug*	
Кобчик	*Falco vespertinus*	
Пустельга	*Falco tinnunculus*	
Тетерев	*Lyrurus tetrix*	гнездящийся вид
Серый журавль	*Grus grus*	
Пастушок	*Rallusa quaticus*	вероятно гнездящийся вид
Черныш	*Tringa ochropus*	гнездящийся вид
Перевозчик	*Actitis hypoleucos*	гнездящийся вид
Обыкновенная горлица	*Streptopelia turtur*	гнездящийся вид
Обыкновенная кукушка	*Cuculus canorus*	гнездящийся вид
Средний дятел	*Dendrocopos medius*	гнездящийся вид
Лесной жаворонок	*Lullula arborea*	гнездящийся вид
Желтая трясогузка	*Motacilla flava*	
Ворон	*Corvus corax*	гнездящийся вид
Болотная камышевка	*Acrocephalus palustris*	гнездящийся вид
Ястребиная славка	*Sylvia nisoria*	вероятно гнездящийся вид
Серая славка	*Sylvia communis*	гнездящийся вид
Пеночка-весничка	*Phylloscopus trochilus*	гнездящийся вид
Пеночка-теньковка	*Phylloscopus collybita*	гнездящийся вид
Желтоголовый королек	*Regulus regains*	гнездящийся вид
Луговой чекан	*Saxicola rubetra*	гнездящийся вид
Хохлатая синица	*Parus cristatus*	гнездящийся вид
Чиж	*Spinus spinus*	гнездящийся вид
Обыкновенная чечетка	*Acanthis flammea*	зимующий вид
Обыкновенная чечевица	*Carpodacus erythrinus*	гнездящийся вид

Млекопитающие

Русское название	Латинское название	Примечание
Обыкновенный крот	*Talpa europaea*	
Волк	*Canis lupus*	
Лисица	*Vulpes vulpes*	
Бурый медведь	*Ursus arctos*	
Лесная куница	*Martes martes*	
Горностай	*Mustela erminea*	
Заяц-русак	*Lepus europaeus*	
Заяц-беляк	*Lepus timidus*	
Обыкновенная белка	*Sciurm vulgaris*	
Речной бобр	*Castor fiber*	
Кабан	*Sus scrofa*	
Благородный олень	*Cervus elaphus*	
Европейская косуля	*Capreolus capreolus*	
Лось	*Alces alces*	

Исп. Государственный природный биосферный заповедник «Брянский лес»

Состояние памятника природы «Колодезь» и меры по улучшению охраны (по данным на 2006 год)

Оценка состояния: хорошее, удовлетворительное, неудовлетворительное

Негативные факторы:
— сокращение традиционного природопользования - сенокошения, что приводит к сокращению численности редких орхидных растений;
— отсутствие информационных аншлагов.

Рекомендации:
— установка информационных аншлагов (не менее 4 шт.).

Авторы рекомендаций: Горнов А. В.
Государственный природный заповедник «Брянский лес», 2006.

ПРИЛОЖЕНИЕ 48
к постановлению администрации
Брянской области
от 24 октября 2008 г. № 996

ПОЛОЖЕНИЕ О ПАМЯТНИКЕ ПРИРОДЫ «КОЛОДЕЗЬ»

1. Общие положения

1.1. Настоящее Положение о памятнике природы областного значения **«Колодезь»** (далее по тексту — «Памятник природы») разработано в соответствии с Федеральным законом от 14 марта 1995 г. № 33-ФЗ «Об особо охраняемых природных территориях», Законом Брянской области от 30 декабря 2005 № 121-З «Об особо охраняемых природных территориях Брянской области» и «Примерными положениями о государственных природных заказниках и памятниках природы», утвержденных Приказом Министерства охраны окружающей среды и природных ресурсов Российской Федерации от 16 января 1996 г. № 20.

1.2. Памятник природы образован с целью сохранения уникального пойменного комплекса: участка пойменных дубрав рек Нерусса и Колодезь; места произрастания 9 видов растений, внесенных в Красную книгу Брянской области (береза приземистая, девясил высокий, кувшинка чистобелая, лук медвежий, любка зеленоцветковая, пальчатокоренник мясо-красный, страусник обыкновенный, тайник овальный, солнцецвет монетолистный); место обитания 7 видов животных, внесенных в Красные книги РФ и Брянской области (украинская минога, русская быстрянка, черный аист, змееяд, большой подорлик, балобан, средний дятел); места обитания 9 видов животных, внесенных в Красную книгу Брянской области (язь, красноброхая жерлянка, серый журавль, пастушок, кобчик, пустельга, лесной жаворонок, речная выдра, бурый медведь).

1.3. Памятник природы образован без ограничения срока действия.

1.4. Образование Памятника природы не влечет за собой изъятия занимаемого им земельного участка у землепользователей.

1.5. Памятник природы находится в ведении уполномоченного исполнительного органа государственной власти Брянской области, осуществляющего государственное управление особо охраняемыми природными территориями областного значения.

1.6. Памятник природы имеет площадь 2112 га и находится в Суземском районе, в 10 км к северо-западу от п.г.т. Суземка, между населенными пунктами Смелиж, Денисовка, Герасимовка и Ямное. Памятник природы расположен в пределах кв. 1—5 Погощенского участкового лесничества Суземского лесничества (упраздненного Денисовского лесничества Суземского лесхоза) и кв. 2—13, 15, 21 лесонасаждений СПК «Новый путь» упраздненного Суземского сельского лесхоза.

Граница памятника природы проходит:

на севере — от устья р. Колодезь по р. Нерусса, включая русло, против течения до излучены р. Неруссы, напротив просеки между кв. 5 и 6 Денисовского лесничества;

на востоке — от излучены р. Неруссы, напротив просеки между кв. 5 и 6 Погощенского участкового лесничества (упраздненного Денисовского лесничества), на юг по опушке лесных насаждений и по просеке между кв. 5 и 6 до юго-восточного угла кв. 5 Погощенского участкового лесничества (упраздненного Денисовского лесничества);

на юге — от юго-восточного угла кв. 5 по просеке между кв. 5 и 6, 5 и 11 до юго-западного угла кв. 5; далее на запад, пересекая земли СПК «Новый путь», по просеке между кв. 4 и 10, 4 и 9, 3 и 8, 2 и 7 до юго-западного угла кв. 2;

на западе — от юго-западного угла кв. 2 по западной стороне кв. 2 до северо-восточного угла кв. 2 Погощенского участкового лесничества (упраздненного Денисовского лесничества), далее на север до р. Колодезь и по р. Колодезь, включая русло, до ее впадения в р. Нерусса.

2. Режим охраны территории Памятника природы

2.1. На территории Памятника природы запрещается:
— все виды рубок в дубовых и черноольховых насаждениях;
— все виды сплошных рубок в иных насаждениях;
— все виды осушительной мелиорации и добыча торфа;
— применение минеральных удобрений и пестицидов;
— строительство и прокладка новых коммуникаций;
— загрязнение и захламление территории, складирование и захоронение любых отходов.

2.2. На территории Памятника природы разрешается:
— любительский лов рыбы;
— сенокошение и выпас скота;
— сбор ягод и грибов;
— экологический туризм;

— проведение научных исследований и мероприятий, направленных на поддержание биологического разнообразия; — другие виды деятельности, не наносящие вред природным комплексам и объектам Памятника природы.

2.3. Памятник природы обозначается на местности предупредительными и информационными знаками по периметру его границы. Расходы на изготовление и установку предупредительных и информационных знаков финансируется за счет средств областного бюджета, а также за счет других, не запрещенных законом источников.

2.4. На Памятник природы составляется индивидуальный паспорт, который утверждается администрацией Брянской области. В паспорте указываются: наименование и подчинение Памятника природы, местонахождение, описание границ, площадь, режим особой охраны, допустимые виды деятельности, наименование юридический и физических лиц осуществляющих охрану, а также государственных органов осуществляющих контроль над соблюдением режима особой охраны территории Памятника природы. К индивидуальному паспорту прилагаются карты расположения территории и границ Памятника природы.

2.5. Собственники, владельцы, пользователи и арендаторы земельных участков, расположенных в границах Памятника природы должны иметь копии паспорта Памятника природы, или копии настоящего Положения о Памятнике природы на период составления и утверждения индивидуального паспорта.

2.6. Собственники, владельцы, пользователи и арендаторы земельных участков, расположенных в границах Памятника природы, а также иные физические и юридические лица обязаны соблюдать установленный в заказнике режим особой охраны, и несут за его нарушения административную, уголовную и иную установленную законом ответственность.

2.7. Памятник природы в обязательном порядке учитывается при разработке планов и перспектив экономического и социального развития, территориальных комплексных схем, схем землеустройства и районной планировки, а также лесоустроительной документации.

3. Контроль над соблюдением режима особой охраны Памятника природы

3.1. Контроль над соблюдением установленного режима охраны Памятника природы осуществляется уполномоченным государственным органом Брянской области по управлению особо охраняемыми природными территориями областного значения и иными специально уполномоченными на то государственными органами Российской Федерации и Брянской области.

ПРИЛОЖЕНИЕ 49
к постановлению администрации
Брянской области
от 24 октября 2008 г. № 996

ПАСПОРТ
на памятник природы областного значения

«НЕРУССО-СЕВНЫЙ»

Нормативная правовая основа функционирования.

— Решение Брянского облисполкома от 14.05.1990 г. № 207 «О дополнительных мерах по сохранению Неруссо-Деснянских природных ландшафтов на территории Суземского и Трубчевского районов»;

— Постановление администрации Брянской области от 29.09.1994 г. № 501 «О расширении ландшафтного заказника «Неруссо-Севный» в Суземском районе»;

– Постановление Брянской областной Думы от 10.07.1997 г. № 2-185;

— Постановление Брянской областной Думы от 30.03.2006 г. № 4-600 «О согласовании схемы развития и размещения особо охраняемых природных территорий Брянской области»;

— Постановление администрации Брянской области от 30.06.2006 г. № 412 «О схеме развития и размещения особо охраняемых природных территорий в Брянской области»;

— Решение (Постановление), утверждающее данный паспорт памятника природы.

Год организации — 1990 г.

Площадь — 1035 га.

Местонахождение. Брянская область, Суземский район, в 7 км к северо-востоку от п.г.т. Суземка, в 2 км на восток от д. Денисовка и 2 км на юг от ст. Нерусса, в поймах рек Нерусса и Сев (карта 1).

Территория и границы. Памятник природы состоит из двух участков разделенных железной дорогой. Участок 1 расположен в пределах в кв. 80, 81, 84 Холмечского участкового лесничества Суземского лесничества (упраздненного Краснослободского лесничества Суземского лесхоза) и кв. 14 лесонасаждений СПК «Лесное» (упраздненного Суземского сельского лесхоза). Участок 2 расположен в пределах кв. 85, 86 Холмечского участкового лесничества Суземского лесничества и в кв. 10, 11, 14 – 17 Негинского участкового лесничества Суземского лесничества (упраздненного Негинского лесничества Суземского лесхоза) и входит в состав государственного природного заказника «Колпины» (карта 2).

Граница участка 1:

на севере — от западного угла кв. 14 лесонасаждений СПК «Лесное» (упраздненного Суземского сельского лесхоза) в урочище Рыбница по северной стороне кв. 14 до северо-западного угла кв. 80 Холмечского участкового лесничества; далее по северной стороне кв. 80 до просеки между кв. 80 и 60; далее по просекам между кв. 80 и 60, 81 и 60 до северо-восточного угла кв. 81 Холмечского участкового лесничества;

на востоке — от северо-восточного угла кв. 81 Холмечского участкового лесничества на юг вдоль полосы отчуждения железной дороги Брянск — Суземка до пересечения с р. Нерусса;

на юге — от полосы отчуждения на запад по р. Нерусса, включая русло, до западного угла кв. 14 лесонасаждений СПК «Лесное» (упраздненного Суземского сельского лесхоза).

Граница участка 2:

на севере — от северо-западного угла кв. 85 по квартальной просеке между кв. 85 и 82, 86 и 83 до северо-восточного угла кв. 86; далее по восточному краю кв. 86 до р. Нерусса; далее на восток по р. Нерусса, включая русло, до устья р. Сев;

на востоке — от слияния рек Нерусса и Сев по р. Сев, включая русло, до юго-восточного угла кв. 17 Негинского участкового лесничества;

на юге — от юго-восточного угла кв. 17 Негинского участкового лесничества по просеке между кв. 17 и 29, 15 и 28, 14 и 27, 14 и 13, 11 и 13, 10 и 12 до юго-западного угла кв. 10 Негинского участкового лесничества;

на западе — от юго-западного угла кв. 10 Негинского участкового лесничества по просеке на север до р. Нерусса; далее на север вдоль полосы отчуждения железной дороги Брянск — Суземка до северо-западного угла кв. 85 Холмечского участкового лесничества.

Географические координаты: центр: 52° 24’ с.ш., 34° 08’ в.д.;
крайние точки: 52° 22’ 57» — 52° 25’ 05» с.ш., 34° 04’ 58» — 34° 11’ 05» в.д.

Расположен на землях:

— Суземского лесничества, площадь 862 га;
— СПК «Лесное», площадь 158 га;
— ГВФ, площадь 15 га.

Краткая характеристика. Высоковозрастные широколиственные леса и черноольховые болота в уникальном по сохранности природном комплексе долин рек Нерусса и Сев.

Природоохранное значение.

Ботаническое:

— высоковозрастные пойменные дубравы;
— место произрастания 14 видов растений, внесенных в Красную книгу Брянской области: астра ромашковая, дремлик широколистный, ирис сибирский, кувшинка чисто-белая, лилия саранка, лук медвежий, любка двулистная, любка зеленоцветковая, овсяница высочайшая, наперстянка крупнолистная, пальчатокоренник Фукса, пузырник ломкий, страусник обыкновенный, шпажник черепитчатый.

Зоологическое:

— место обитания 9 видов животных, внесенных в Красные книги РФ и Брянской области: украинская минога, русская быстрянка, черный аист, скопа, змееяд, большой подорлик, малый подорлик, средний дятел, серый сорокопут;
— место обитания 6 видов животных, внесенных в Красную книгу Брянской области: язь, большая белая цапля, зеленый дятел, белоспинный дятел, выдра речная, орешниковая соня;
— местообитания с высокой численностью охотничьих видов животных: бобр, европейский олень, кабан, косуля и др.

Гидрологическое — участки рек Нерусса и Сев и водоохранные леса по их берегам;

Международное — имеет статус буферной зоны в составе биосферного резервата «Неруссо-Деснянское Полесье» (Решение Международного координационного комитета ЮНЕСКО программы «Человек и биосфера» 10 ноября 2001 г.).

Режим территории.

Запрещенные виды деятельности:

— все виды рубок леса в дубовых насаждениях;
— все виды рубок, кроме санитарных и рубок ухода в молодняках в других насаждениях;
— охота на территории в пределах заказника «Колпины» (кв. 85, 86 Краснослободского лесничества и в кв. 10, 11, 13—17 Негинского лесничества Суземского лесхоза);
— все виды мелиоративных работ и изменение гидрологического режима;
— строительство и прокладка новых коммуникаций;
— строительство новых жилых и производственных объектов;
— добыча полезных ископаемых;
— применение пестицидов и минеральных удобрений;
— загрязнение и захламление территории, складирование и захоронение любых отходов.

Разрешенные виды деятельности:

— сенокошение и выпас скота;
— любительская рыбалка;
— сбор ягод и грибов;
— экологический туризм;
— проведение научных исследований и мероприятий, направленных на поддержание биологического разнообразия;
— другие виды деятельности, не наносящие вред природным комплексам и объектам памятника природы.

Охрану осуществляют:

— Управление по охране, контролю и регулированию использования объектов животного мира и водных биологических ресурсов Брянской области, адрес: 241050, г. Брянск, ул. Горького, 58;
— Суземское лесничество, Управления лесами Брянской области, адрес: 241050, г. Брянск, ул. Калинина, 34;
— государственный природный биосферный заповедник «Брянский лес», адрес: 242180, Брянская обл., Суземский район, ст. Нерусса;
— и другие специально уполномоченные государственные органы в области охраны объектов животного и растительного мира и среды их обитания.

Памятник природы взят на учет:

— Комитетом природопользования и охраны окружающей среды, лицензирования отдельных видов деятельности Брянской области, адрес: 241050, г. Брянск, пл. К. Маркса, 2;
— Администрацией Суземского района, адрес: 242190, п.г.т. Суземка, пл. Ленина, 1.

Приложение 1. Перечень особо охраняемых объектов памятника природы.
Приложение 2. Основные черты природы памятника природы.
Приложение 3. Состояние и меры по улучшению охраны памятника природы.

Паспорт составлен (Ф., и., о. исполнителей, организация, год):
Федотов Ю. П., Горнов А. В., Кайгородова Е. Ю.;
государственный природный биосферный заповедник «Брянский лес», 2006 г.

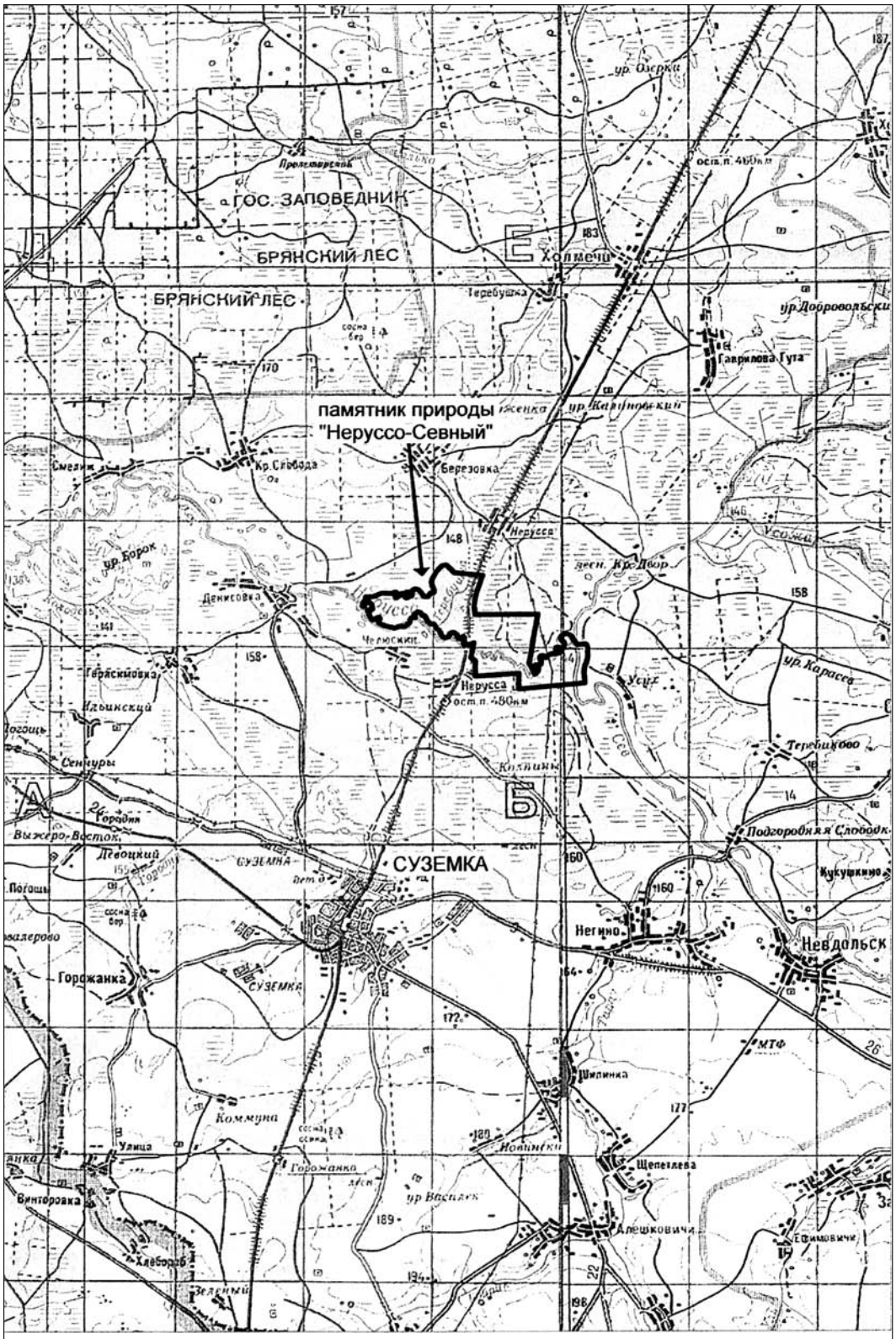

Карта 1. Расположение памятника природы "Неруссо-Севный"

Масштаб 1:200000



Карта 2. Расположение и граница памятника природы "Нерусско-Севный".

Масштаб 1 : 25 000

- граница памятника природы

ПРИЛОЖЕНИЕ 1

Перечень охраняемых объектов памятника природы «Неруссо-Севный»

Экосистемы, сообщества, объекты:
— уникальные по сохранности высоковозрастные дубово-ясеневые леса;
— участок среднего течения р. Нерусса;
— участок нижнего течения и устье р. Сев.

Редкие виды растений:

Русское название	Латинское название	Статус
Астра ромашковая	*Aster amellus*	Бр
Дремлик широколистный	*Epipactis helleborine*	Бр
Касатик сибирский	*Iris sibirica*	Бр
Кувшинка чистобелая	*Nymphaea Candida*	Бр
Лилия саранка	*Lilium martagon*	Бр
Лук медвежий	*Allium ursinum.*	Бр
Любка двулистная	*Platanthera bifolia.*	Бр
Любка зеленоцветковая	*Platanthera chlorantha*	Бр
Наперстянка крупноцветковая	*Digitalis grandiflora*	Бр
Овсяница высочайшая	*Festuca altissima*	Бр
Пальчатокоренник фукса	*Dactylorhiza fuchsii*	Бр
Пузырник ломкий	*Cystopteris fragilis*	Бр
Страусник обыкновенный	*Matteuccia struthiopteris*	Бр
Шпажник черепитчатый	*Gladiolus imbricatus*	Бр

Редкие виды животных:

Русское название	Латинское название	Статус
Украинская минога	*Eudontomyzon mariae*	РФ, Бр, МСОП
Русская быстрянка	*Alburnoides bipunctatus rossicus*	РФ, Бр
Язь	*Leuciscus idus*	Бр
Большая белая цапля	*Egretta alba*	Бр
Черный аист	*Ciconia nigra*	РФ, Бр
Скопа	*Pandion haliaetus*	РФ, Бр
Змееяд	*Circaetus gallicus*	РФ, Бр
Большой подорлик	*Aquila clanga*	РФ, Бр, МСОП
Малый подорлик	*Aquila pomarina*	РФ, Бр
Зеленый дятел	*Picus viridis*	Бр
Средний дятел	*Dendrocopos medius*	РФ, Бр
Белоспинный дятел	*Dendrocopos leucotos*	Бр
Серый сорокопут	*Lanius excubitor*	РФ, Бр
Выдра речная	*Lutra lutra*	Бр
Орешниковая соня	*Muscardinus avellanarius*	Бр

Примечание. Статус: РФ — вид внесен в Красную книгу Российской Федерации, Бр — вид внесен в Красную книгу Брянской области, МСОП — вид включен в список Международного Союза Охраны Природы и природных ресурсов.

Исп. Государственный природный биосферный заповедник «Брянский лес»

ПРИЛОЖЕНИЕ 2

Основные черты природы памятника природы «Неруссо-Севный»

Рельеф. Низменный, равнинный. Преобладают пойменные местности и представлены небольшие участки надпойменных террас. Абсолютные высоты: min — 141,0 м, max — 155,0 м. Преобладающие — 145,0 м.

Почвы. Аллювиальные луговые, дерново-подзолистые, дерново-подзолистые глееватые и глеевые.

Гидрология. Участок среднего течения р. Нерусса (между устьем р. Сев и устьем р. Теребушка) протяженностью около 12 км. Ширина реки 15—30 м, глубина — 1,5—2,0 м, на ямах до 3 м. Течение быстрое. Русло сильно извилистое с множеством завалов и корчей. Многочисленные старицы и затоны р. Нерусса. Дно песчаное. Берег покрыт широколиственным лесом.

Участок нижнего течения и устье р. Сев (левый приток Неруссы). Протяженность реки в пределах памятника природы около 1,5 км. Ширина русла достигает 20—30 м, глубина 3—4 м. Дно илистое. Течение реки медленное. Река представляет собой цепочку глубоких и протяженных плесов с редкими перекатами.

Участок нижнего течения и устье малой реки Теребушка. Водоток представляет собой ручей, с хорошо проработанным руслом, шириной 2—3 м. Малая река Теребушка распадается и, в пределах памятника природы, протекает по двум разным руслам. По западному рукаву малой р. Теребушка, протяженностью около 4 км, проходит граница памятника природы. Восточный рукав Теребушки, протяженностью около 2 км, пересекает памятник природы. Протяженность р. Неруссы между устьями западного и восточного рукавов р. Теребушка составляет около 3,5 км.

Растительность. В растительном покрове преобладают дубовые и ясеневые леса, занимающие не менее половины территории памятника природы. Имеются вторичные мелколиственные сообщества. Небольшую площадь занимают хвойно-широколиственные леса, расположенные на участках надпойменных террас. Широко распространены черноольшаники, травяные болота и пойменные луга.

Животное население. В памятнике природы отмечены следующие виды:

Миноги и рыбы

Русское название	Латинское название	Примечание
Украинская минога	*Eudontomyzon mariae*	
Обыкновенная щука	*Esox lucius*	
Плотва	*Rutilus rutilus*	
Голавль	*Leuciscus cephalus*	
Язь	*Leuciscus idus*	
Красноперка	*Scardinius erythrophthalmus*	
Пескарь	*Gobio gobio*	
Уклейка	*Alburnus alburnus*	
Густера	*Blicca bjoerkna*	
Лещ	*Abramis brama*	
Золотой карась	*Carassius carassius*	
Серебряный карась	*Carassius auratus*	
Русская быстрянка	*Alburnoides bipunctatus rossicus*	
Речной окунь	*Perca fluviatilis*	
Обыкновенный ерш	*Gymnocephalus cernuus*	
Бычок-песочник	*Neogobius fluviatilis*	

Пресмыкающиеся

Русское название	Латинское название	Примечание
Обыкновенный уж	*Natrix natrix*	

Птицы

Русское название	Латинское название	Примечание
Большая белая цапля	*Egretta alba*	единичная встреча
Черный аист	*Ciconia nigra*	редкий вид
Скопа	*Pandion haliaetus*	редкий вид
Змееяд	*Circaetus gallicus*	единичная встреча
Большой подорлик	*Aquila clanga*	возможно гнездящийся вид
Малый подорлик	*Aquila pomarina*	возможно гнездящийся вид
Черныш	*Tringa ochropm*	гнездящийся вид
Перевозчик	*Actitis hypoleucos*	гнездящийся вид
Вальдшнеп	*Scolopax rusticola*	гнездящийся вид
Вяхирь	*Columba palumbus*	гнездящийся вид
Обыкновенная горлица	*Streptopelia turtur*	гнездящийся вид
Зеленый дятел	*Picus viridis*	гнездящийся вид
Средний дятел	*Dendrocopos medius*	гнездящийся вид
Белоспинный дятел	*Dendrocopos leucotos*	гнездящийся вид
Серый сорокопут	*Lanius excubitor*	возможно гнездящийся вид
Ворон	*Corvus corax*	гнездящийся вид
Свиристель	*Bombycilla garrulus*	зимующий вид
Серая славка	*Sylvia communis*	гнездящийся вид
Пеночка-весничка	*Phylloscopus trochilus*	гнездящийся вид
Пеночка-теньковка	*Phylloscopus collybita*	гнездящийся вид
Длиннохвостая синица	*Aegithalos caudatus*	гнездящийся вид
Чиж	*Spinus spinus*	гнездящийся вид
Черноголовый щегол	*Carduelis carduelis*	гнездящийся вид
Обыкновенная чечетка	*Acanthis flammea*	зимующий вид

Млекопитающие

Русское название	Латинское название	Примечание
Малая бурозубка	*Sorex minutus*	
Обыкновенная бурозубка	*Sorex araneus*	
Малая кутора	*Neomis anomalus*	
Обыкновенный крот	*Talpa europaea*	
Лисица	*Vulpes vulpes*	
Лесная куница	*Martes martes*	
Ласка	*Mustela nivalis*	
Горностай	*Mustela erminea*	
Выдра	*Lutra lutra*	
Обыкновенная белка	*Sciurus vulgaris*	
Речной бобр	*Castor fiber*	
Соня орешниковая	*Muscardinus avellanarius*	
Лесная мышовка	*Sicista betulina*	
Полевка рыжая	*Clethrionomys glareolus*	
Ондатра	*Ondatra zibethicus*	
Полевка водяная	*Arvicola terrestris*	
Полевка подземная	*Terricola subterraneus*	
Полевка-экономка	*Microtus oeconomus*	
Полевка обыкновенная	*Microtus arvalis*	
Полевка темная (пашенная)	*Microtus agrestis*	

Русское название	Латинское название	Примечание
Мышь-малютка	*Micromys minutus*	
Мышь полевая	*Microtus agrestis*	
Мышь желтогорлая	*Sylvaemus flavicollis*	
Кабан	*Sus scrofa*	
Благородный олень	*Cervus elaphus*	
Европейская косуля	*Capreolus capreolus*	
Лось	*Alces alces*	

Исп. Государственный природный биосферный заповедник «Брянский лес»

ПРИЛОЖЕНИЕ 3

Состояние памятника природы «Неруссо-Севный» и меры по улучшению охраны (по данным на 2006 год)

Оценка состояния: хорошее, удовлетворительное, неудовлетворительное
Негативные факторы:
— браконьерство;
— массовый коммерческий сбор медвежьего лука (черемши);
— отсутствие информационных аншлагов.
Рекомендации:
— усиление борьбы с браконьерством;
— установка информационных аншлагов (5 шт.).

Авторы рекомендаций: Горнов А. В.
государственный природный биосферный заповедник «Брянский лес», 2006.

ПРИЛОЖЕНИЕ 50
к постановлению администрации
Брянской области
от 24 октября 2008 г. № 996

ПОЛОЖЕНИЕ О ПАМЯТНИКЕ ПРИРОДЫ «НЕРУССО-СЕВНЫЙ»

1. Общие положения

1.1. Настоящее Положение о памятнике природы областного значения **«Неруссо-Севный»** (далее по тексту — «Памятник природы») разработано в соответствии с Федеральным законом от 14 марта 1995 г. № 33-ФЗ «Об особо охраняемых природных территориях», Законом Брянской области от 30 декабря 2005 № 121-З «Об особо охраняемых природных территориях Брянской области» и «Примерными положениями о государственных природных заказниках и памятниках природы», утвержденных Приказом Министерства охраны окружающей среды и природных ресурсов Российской Федерации от 16 января 1996 г. № 20.

1.2. Памятник природы образован с целью сохранения уникального природного комплекса пойменных дубрав рек Нерусса и Сев, имеющих водоохранное значение; мест произрастания 14 видов растений, внесенных в Красную книгу Брянской области (астра ромашковая, дремлик широколистный, ирис сибирский, кувшинка чисто-белая, лилия саранка, лук медвежий, любка двулистная, любка зеленоцветковая, овсяница высочайшая, наперстянка крупнолистная, пальчатокоренник Фукса, пузырник ломкий, страусник обыкновенный, шпажник черепитчатый); мест обитания 9 видов животных, внесенных в Красные книги РФ и Брянской области (украинская минога, русская быстрянка, черный аист, скопа, змееяд, большой подорлик, малый подорлик, средний дятел, серый сорокопут); мест обитания 6 видов животных, внесенных в Красную книгу Брянской области (язь, большая белая цапля, зеленый дятел, белоспинный дятел, выдра речная, орешниковая соня); мест обитания с высокой численностью охотничьих видов животных (бобр, европейский олень, кабан, косуля и др.).

1.3. Памятник природы образован без ограничения срока действия.

1.4. Образование Памятника природы не влечет за собой изъятия занимаемого им земельного участка у землепользователей.

1.5. Памятник природы находится в ведении уполномоченного исполнительного органа государственной власти Брянской области, осуществляющего государственное управление особо охраняемыми природными территориями областного значения.

1.6. Памятник природы имеет площадь 1035 га и расположен в Суземском районе, в 7 км к северо-востоку от п.г.т. Суземка, в 2 км на восток от д. Денисовка, в 2 км на юг от ст. Нерусса, в пойме рр. Нерусса и Сев.

Памятник природы состоит из двух участков разделенных железной дорогой. Участок 1 расположен в пределах в кв. 80, 81, 84 Холмечского участкового лесничества Суземского лесничества (упраздненного Краснослободского лесничества Суземского лесхоза) и кв. 14 лесонасаждений СПК «Лесное» (упраздненного Суземского сельского лесхоза). Участок 2 расположен в пределах кв. 85, 86 Холмечского участкового лесничества Суземского лесничества и в кв. 10, 11, 14—17 Негинского участкового лесничества Суземского лесничества (упраздненного Негинского лесничества Суземского лесхоза) и входит в состав государственного природного заказника «Колпины».

Граница участка 1:

на севере — от западного угла кв. 14 лесонасаждений СПК «Лесное» (упраздненного Суземского сельского лесхоза) в урочище Рыбница по северной стороне кв. 14 до северо-западного угла кв. 80 Холмечского участкового лесничества; далее по северной стороне кв. 80 до просеки между кв. 80 и 60; далее по просекам между кв. 80 и 60, 81 и 60 до северо-восточного угла кв. 81 Холмечского участкового лесничества;

на востоке — от северо-восточного угла кв. 81 Холмечского участкового лесничества на юг вдоль полосы отчуждения железной дороги Брянск-Суземка до пересечения с р. Нерусса;

на юге — от полосы отчуждения на запад по р. Нерусса, включая русло, до западного угла кв. 14 лесонасаждений СПК «Лесное» (упраздненного Суземского сельского лесхоза).

Граница участка 2:

на севере — от северо-западного угла кв. 85 по квартальной просеке между кв. 85 и 82, 86 и 83 до северо-восточного угла кв. 86; далее по восточному краю кв. 86 до р. Нерусса; далее на восток по р. Нерусса, включая русло, до устья р. Сев;

на востоке — от слияния рек Нерусса и Сев по р. Сев, включая русло, до юго-восточного угла кв. 17 Негинского участкового лесничества;

на юге — от юго-восточного угла кв. 17 Негинского участкового лесничества по просеке между кв. 17 и 29, 15 и 28, 14 и 27, 14 и 13, 11 и 13, 10 и 12 до юго-западного угла кв. 10 Негинского участкового лесничества;

на западе — от юго-западного угла кв. 10 Негинского участкового лесничества по просеке на север до р. Нерусса; далее на север вдоль полосы отчуждения железной дороги Брянск—Суземка до северо-западного угла кв. 85 Холмечского участкового лесничества.

2. Режим охраны территории Памятника природы

2.1. На территории Памятника природы запрещается:

— все виды рубок леса в дубовых насаждениях;

— все виды рубок, кроме санитарных и рубок ухода в молодняках в других насаждениях;

— охота на территории в пределах заказника «Колпины» (кв. 85, 86 Красноелободского лесничества и в кв. 10, 11, 13—17 Негинского лесничества Суземского лесхоза);

— все виды мелиоративных работ и изменение гидрологического режима;

— строительство и прокладка новых коммуникаций;

— строительство новых жилых и производственных объектов;

— добыча полезных ископаемых;

— применение пестицидов и минеральных удобрений;

— загрязнение и захламление территории, складирование и захоронение любых отходов.

2.2. На территории Памятника природы разрешается:

— сенокошение и выпас скота;

— любительская рыбалка;

— сбор ягод и грибов;

— экологический туризм;

— проведение научных исследований и мероприятий, направленных на поддержание биологического разнообразия;

— другие виды деятельности, не наносящие вред природным комплексам и объектам Памятника природы.

2.3. Памятник природы обозначается на местности предупредительными и информационными знаками по периметру его границы. Расходы на изготовление и установку предупредительных и информационных знаков финансируется за счет средств областного бюджета, а также за счет других, не запрещенных законом источников.

2.4. На Памятник природы составляется индивидуальный паспорт, который утверждается администрацией Брянской области. В паспорте указываются: наименование и подчинение Памятника природы, местонахождение, описание границ, площадь, режим особой охраны, допустимые виды деятельности, наименование юридический и физических лиц осуществляющих охрану, а также государственных органов осуществляющих контроль над соблюдением режима особой охраны территории Памятника природы. К индивидуальному паспорту прилагаются карты расположения территории и границ Памятника природы.

2.5. Собственники, владельцы, пользователи и арендаторы земельных участков, расположенных в границах Памятника природы должны иметь копии паспорта Памятника природы, или копии настоящего Положения о Памятнике природы на период составления и утверждения индивидуального паспорта.

2.6. Собственники, владельцы, пользователи и арендаторы земельных участков, расположенных в границах Памятника природы, а также иные физические и юридические лица обязаны соблюдать установленный в Памятнике природы режим особой охраны, и несут за его нарушения административную, уголовную и иную установленную законом ответственность.

2.7. Памятник природы в обязательном порядке учитывается при разработке планов и перспектив экономического и социального развития, территориальных комплексных схем, схем землеустройства и районной планировки, а также лесоустроительной документации.

3. Контроль над соблюдением режима особой охраны Памятника природы

3.1. Контроль над соблюдением установленного режима охраны Памятника природы осуществляется уполномоченным государственным органом Брянской области по управлению особо охраняемыми природными территориями областного значения и иными специально уполномоченными на то государственными органами Российской Федерации и Брянской области.

ПРИЛОЖЕНИЕ 51
к постановлению администрации
Брянской области
от 24 октября 2008 г. № 996

ПАСПОРТ
на памятник природы областного значения

«МАКСИМОВСКИЙ»

Нормативная правовая основа функционирования.

— Постановление администрации Брянской области от 09.06.95 № 188 «Об организации государственных ландшафтных заказников и памятников природы (областного) значения на территории Суземского, Трубчевского и Навлинского районов»;

— Постановление Брянской областной Думы от 10.07.1997 г. № 2—185;

— Постановление Брянской областной Думы от 30.03.2006 г. № 4—600 «О согласовании схемы развития и размещения особо охраняемых природных территорий Брянской области»;

— Постановление администрации Брянской области от 30.06.2006 г. № 412 «О схеме развития и размещения особо охраняемых природных территорий в Брянской области»;

— Решение (Постановление), утверждающее данный паспорт памятника природы.

Год организации — 1995 г.
Площадь — 288 га
Местонахождение. Брянская область, Суземский район, 10 км на северо-восток от п.г.т. Суземка, 3 км к северо-западу от д. Подгородняя Слобода, 7 км к западу от д. Селения (карта 1).
Территория и границы. Памятник природы расположен в пределах кв. 116, 120 Холмечского участкового лесничества Суземского лесничества (упраздненного Краснослободского лесничества Суземского лесхоза) и на землях СПК им. Кирова в кв. 24 упраздненного Суземского сельскохозяйственного лесхоза (карта 2).
Граница памятника природы проходит: от северо-западного угла кв. 116 Холмечского участкового лесничества по просеке между кв. 107 и 116, 108 и 116, 116 и 117; далее по восточной и южной границе кв. 24 на землях СПК им. Кирова до пересечения с кв. 122 Холмечского участкового лесничества; далее по восточному краю кв. 122 до юго-восточного угла кв. 120 Холмечского участкового лесничества; далее по просеке между кв. 120 и 122, 120 и 121, 120 и 119, 120 и 115, 116 и 115 до северо-западного угла кв. 116.
Географические координаты:
центр: 52° 22' 50» с.ш.; 34° 13' 40» в.д.;
крайние точки: 52° 22' 11» — 52° 23' 27» с.ш.; 34° 12' 59» — 34° 15' 01» в.д.
Расположен на землях:
— Суземского лесничества, площадь 108 га;
— СПК им. Кирова, площадь 180 га.
Краткая характеристика. Памятник природы представляет собой лесоболотный прирусловый комплекс в долине р. Сев с участками обводненных низинных болот и окружающими их лесными урочищами. В растительности отмечены травяно-гипновые болота, черноольшаники, дубово-сосновые и сосновые леса богатого неморального состава.
Природоохранное значение.
Ботаническое:
— дубовые леса;
— дубово-сосновые леса;
— место произрастания 1 редкого вида растений, внесенного в Красные книги РФ и Брянской области (венерин башмачок настоящий);
— место произрастания 5 видов растений, внесенных в Красную книгу Брянской области (ива лапландская, мытник скипетровидный, пальчатокоренник фукса, тайник овальный, шпажник черепитчатый).
Зоологическое:
— место обитания 2 видов животных, внесенных в Красные книги РФ и Брянской области (пчела-плотник, изменчивый шмель);
— место обитания 2 видов животных, внесенных в Красную книгу Брянской области (веретеница ломкая, серый журавль).
Гидрологическое — поддержание гидрологического режима р. Сев;
Международное — имеет статус буферной зоны в составе биосферного резервата «Неруссо-Деснянское Полесье» (Решение Международного координационного комитета ЮНЕСКО программы «Человек и биосфера» 10 ноября 2001 г.).
Режим территории.
Запрещенные виды деятельности:
— осушительная мелиорация; — все виды рубок леса, кроме ухода в молодняках и санитарных рубок;
— подсочка леса;
— капитальное и жилищное строительство;
— строительство и прокладка новых коммуникаций;
— загрязнение территории, складирование и захоронение любых отходов.
Разрешенные виды деятельности:
— сенокошение;
— выпас скота;
— сбор ягод и грибов;
— любительский лов рыбы;
— экологический туризм;
— проведение научных исследований и мероприятий, направленных на поддержание биологического разнообразия;
— другие виды деятельности, не наносящие вред природным комплексам и объектам памятника природы.
Охрану осуществляют:
— Управление по охране, контролю и регулированию использования объектов животного мира и водных биологических ресурсов Брянской области, адрес: 241050, г. Брянск, ул. Горького, 58;
— Суземское лесничество, Управления лесами Брянской области, адрес: 241050, г. Брянск, ул. Калинина, 34;
— государственный природный биосферный заповедник «Брянский лес», адрес: 242180, Брянская обл., Суземский район, ст. Нерусса;
— другие специально уполномоченные государственные органы в области охраны объектов животного и растительного мира и среды их обитания.
Памятник природы взят на учет:
— Комитетом природопользования и охраны окружающей среды, лицензирования отдельных видов деятельности Брянской области, адрес: 241050, г. Брянск, пл. К. Маркса, 2;
— Администрацией Суземского района, адрес: 242190, п.г.т. Суземка, пл. Ленина, 1.

Приложение 1. Перечень особо охраняемых объектов памятника природы.
Приложение 2. Основные черты природы памятника природы.
Приложение 3. Состояние и меры по улучшению охраны памятника природы.

Паспорт составлен (Ф., и., о. исполнителей, организация, год):
Федотов Ю. П., Кайгородова Е. Ю, Горнов А. В.;
государственный природный биосферный заповедник «Брянский лес», 2006 г.

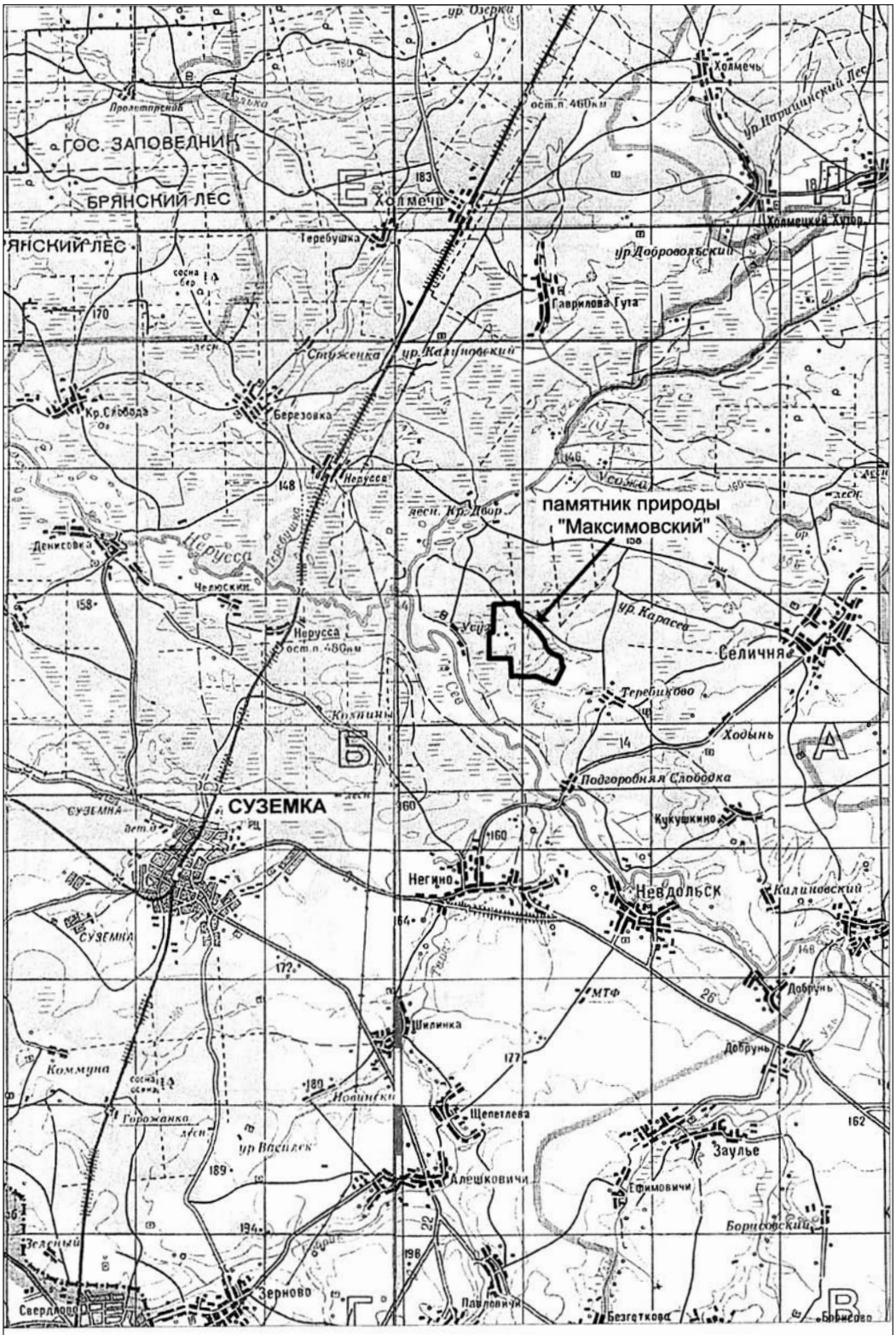

Карта 1. Расположение памятника природы "Максимовский"

Масштаб 1:200000



Карта 2. Территория и граница памятника природы "Максимовский"

Масштаб 1 : 25 000

- граница памятника природы

ПРИЛОЖЕНИЕ 1

Перечень охраняемых объектов памятника природы «Максимовский»

Экосистемы, сообщества, объекты: лесо-болотный природный комплекс.

Редкие виды растений:

Русское название	Латинское название	Статус
Башмачок настоящий	*Cypripedium calceolus*	РФ, Бр
Ива лапландская	*Salix lapponum*	Бр
Мытник скипетровидный	*Pedicularis sceptrum-carolinum*	Бр
Пальчатокоренник фукса	*Dactylorhiza fuchsii*	Бр
Тайник овальный	*Listera ovata*	Бр
Шпажник черепитчатый	*Gladiolus imbricatus*	Бр

Редкие виды животных:

Насекомые

Русское название	Латинское название	Статус
Пчела-плотник	*Xylocopa valga*	РФ, Бр
Изменчивый шмель	*Bombus proteus*	РФ, Бр

Пресмыкающиеся

Русское название	Латинское название	Статус
Веретеница ломкая	*Anguis fragilis*	Бр

Птицы

Русское название	Латинское название	Статус
Серый журавль	*Grus grus*	Бр

Примечание. Статус: РФ — вид внесен в Красную книгу Российской Федерации, Бр — вид внесен в Красную книгу Брянской области.

Исп. Государственный природный биосферный заповедник «Брянский лес»

ПРИЛОЖЕНИЕ 2

Основные черты природы памятника природы «Максимовский»

Рельеф. Низменный, равнинный. Абсолютные высоты: min — 147,9 м, max — 170,0 м.
Преобладающие: 148—150м.
Почвы. Дерново-подзолистые и дерново-подзолистые глееватые.
Гидрология. Участки обводненных низинных болот в долине р. Сев.
Растительность. Сосновые, сосново-дубовые и дубовые леса, черноольховые и травяные болота.
Животное население. В памятнике природы отмечены:

Насекомые

Русское название	Латинское название	Примечаниее
Пчела-плотник	*Xylocopa valga*	
Изменчивый шмель	*Bombus proteus*	

Земноводные и Пресмыкающиеся

Русское название	Латинское название	Примечание
Остромордая лягушка	*Rana arvalis*	
Ломкая веретеница	*Anguis fragilis*	
Прыткая ящерица	*Lacerta agilis*	

Птицы

Русское название	Латинское название	Примечание
Обыкновенный канюк	*Buteo buteo*	вероятно гнездящийся вид
Серый журавль	*Grus grus*	вероятно гнездящийся вид
Погоныш	*Porzana porzana*	вероятно гнездящийся вид
Обыкновенная кукушка	*Cuculus canorus*	гнездящийся вид
Пестрый дятел	*Dendrocopos major*	гнездящийся вид
Белая трясогузка	*Motacilla alba*	гнездящийся вид
Дроздовидная камышевка	*Acrocephalus arundinaceus*	вероятно гнездящийся вид
Черноголовая славка	*Sylvia atricapilla*	гнездящийся вид
Серая славка	*Sylvia communis*	гнездящийся вид

Русское название	Латинское название	Примечание
Пеночка-весничка	*Phylloscopus trochilus*	гнездящийся вид
Пеночка-теньковка	*Phylloscopus collybita*	гнездящийся вид
Малая мухоловка	*Ficedula parva*	гнездящийся вид
Зарянка	*Erithacus rubecula*	гнездящийся вид
Большая синица	*Parus major*	гнездящийся вид
Обыкновенный поползень	*Sitta europaea*	гнездящийся вид
Зяблик	*Fringilla coelebs*	гнездящийся вид
Обыкновенная чечевица	*Carpodacus erythrinus*	гнездящийся вид

Исп. Государственный природный биосферный заповедник «Брянский лес»

ПРИЛОЖЕНИЕ 3

Состояние памятника природы «Максимовский» и меры по улучшению охраны (по данным на 2006 год)

Оценка состояния: хорошее, удовлетворительное, неудовлетворительное

Негативные факторы:
— проходные рубки леса в кв. 24 Суземского сельского лесхоза.

Рекомендации:
— обозначение границ памятника природы информационными аншлагами (не менее 2 шт.).

Авторы рекомендаций: Федотов Ю. П., Горнов А. В.
Государственный природный заповедник «Брянский лес», 2006 г.

ПРИЛОЖЕНИЕ 52
к постановлению администрации
Брянской области
от 24 октября 2008 г. № 996

ПОЛОЖЕНИЕ О ПАМЯТНИКЕ ПРИРОДЫ «МАКСИМОВСКИЙ»

1. Общие положения

1.1. Настоящее Положение о памятнике природы областного значения **«Максимовский»** (далее по тексту — «Памятник природы») разработано в соответствии с Федеральным законом от 14 марта 1995 г. № 33-ФЗ «Об особо охраняемых природных территориях», Законом Брянской области от 30 декабря 2005 № 121-З «Об особо охраняемых природных территориях Брянской области» и «Примерными положениями о государственных природных заказниках и памятниках природы», утвержденных Приказом Министерства охраны окружающей среды и природных ресурсов Российской Федерации от 16 января 1996 г. № 20.

1.2. Памятник природы образован с целью сохранения ценных дубовых и дубово-сосновых лесов, поддерживающих гидрологический режим р. Сев; мест произрастания 1 редкого вида растений, внесенного в Красные книги РФ и Брянской области (венерин башмачок настоящий); мест произрастания 5 видов растений, внесенных в Красную книгу Брянской области (ива лапландская, мытник скипетровидный, пальчатокоренник фукса, тайник овальный, шпажник черепитчатый); мест обитания 2 видов животных, внесенных в Красные книги РФ и Брянской области (пчела-плотник, изменчивый шмель); мест обитания 2 видов животных, внесенных в Красную книгу Брянской области (веретеница ломкая, серый журавль).

1.3. Памятник природы образован без ограничения срока действия.

1.4. Образование Памятника природы не влечет за собой изъятия занимаемого им земельного участка у землепользователей.

1.5. Памятник природы находится в ведении уполномоченного исполнительного органа государственной власти Брянской области, осуществляющего государственное управление особо охраняемыми природными территориями областного значения.

1.6. Памятник природы имеет площадь 288 га и расположен в центральной части Суземского района, к северу от н.п. Подгорняя Слобода.

Памятник природы расположен в пределах кв. 116, 120 Холмечского участкового лесничества Суземского лесничества (упраздненного Краснослободского лесничества Суземского лесхоза) и на землях СПК им. Кирова в кв. 24 упраздненного Суземского сельскохозяйственного лесхоза.

Граница памятника природы проходит: от северо-западного угла кв. 116 Холмечского участкового лесничества по просеке между кв. 107 и 116, 108 и 116, 116 и 117; далее по восточной и южной границе кв. 24 на землях СПК им. Кирова до пересечения с кв. 122 Холмечского участкового лесничества; далее по восточному краю кв. 122 до юго-восточного угла кв. 120 Холмечского участкового лесничества; далее по просеке между кв. 120 и 122, 120 и 121, 120 и 119, 120 и 115, 116 и 115 до северо-западного угла кв. 116.

2. Режим охраны территории Памятника природы

2.1. На территории Памятника природы запрещается:
— осушительная мелиорация;
— все виды рубок леса, кроме ухода в молодняках и санитарных рубок;
— подсочка леса;

— капитальное и жилищное строительство;
— строительство и прокладка новых коммуникаций;
— загрязнение территории, складирование и захоронение любых отходов.

2.2. На территории Памятника природы разрешается:
— сенокошение;
— выпас скота;
— сбор ягод и грибов;
— любительский лов рыбы;
— экологический туризм;
— проведение научных исследований и мероприятий, направленных на поддержание биологического разнообразия;
— другие виды деятельности, не наносящие вред природным комплексам и объектам Памятника природы.

2.3. Памятник природы обозначается на местности предупредительными и информационными знаками по периметру его границы. Расходы на изготовление и установку предупредительных и информационных знаков финансируется за счет средств областного и местного бюджетов, а также за счет других, не запрещенных законом источников.

2.4. На Памятник природы составляется индивидуальный паспорт, который утверждается администрацией Брянской области. В паспорте указываются: наименование и подчинение Памятника природы, местонахождение, описание границ, площадь, режим особой охраны, допустимые виды деятельности, наименование юридический и физических лиц осуществляющих охрану, а также государственных органов осуществляющих контроль над соблюдением режима особой охраны территории Памятника природы. К индивидуальному паспорту прилагаются карты расположения территории и границ Памятника природы.

2.5. Собственники, владельцы, пользователи и арендаторы земельных участков, расположенных в границах Памятника природы должны иметь копии паспорта Памятника природы, или копии настоящего Положения о Памятнике природы на период составления и утверждения индивидуального паспорта.

2.6. Собственники, владельцы, пользователи и арендаторы земельных участков, расположенных в границах Памятника природы, а также иные физические и юридические лица обязаны соблюдать установленный в заказнике режим особой охраны, и несут за его нарушения административную, уголовную и иную установленную законом ответственность.

2.7. Памятник природы в обязательном порядке учитывается при разработке планов и перспектив экономического и социального развития, территориальных комплексных схем, схем землеустройства и районной планировки, а также лесоустроительной документации.

3. Контроль над соблюдением режима особой охраны Памятника природы

3.1. Контроль над соблюдением установленного режима охраны Памятника природы осуществляется уполномоченным государственным органом Брянской области по управлению особо охраняемыми природными территориями областного значения и иными специально уполномоченными на то государственными органами Российской Федерации и Брянской области.

ПРИЛОЖЕНИЕ 53
к постановлению администрации
Брянской области
от 24 октября 2008 г. № 996

ПАСПОРТ
на памятник природы областного значения

«ОЗЕРКИ»

Нормативная правовая основа функционирования.
— Постановление администрации Брянской области от 09.06.1995 № 188 «Об организации государственных ландшафтных заказников и памятников природы (областного) значения на территории Суземского, Трубчевского и Навлинского районов»;
— Постановление Брянской областной Думы от 10.07.1997 г. № 2—185;
— Постановление Брянской областной Думы от 30.03.2006 г. № 4—600 «О согласовании схемы развития и размещения особо охраняемых природных территорий Брянской области»;
— Постановление администрации Брянской области от 30.06.2006 г. № 412 «О схеме развития и размещения особо охраняемых природных территорий в Брянской области»;
— Решение (Постановление), утверждающее данный паспорт памятника природы.

Год организации — 1995 г.

Площадь — 103 га.

Местонахождение: Брянская область, Суземский район, 4 км к юго-западу от п. Кокоревка, 5 км к северо-востоку от п. Холмечи (карта 1).

Территория и границы. Памятник природы расположен на территории Холмечского участкового лесничества Суземского лесничества (упраздненного Холмечского лесничества Суземского лесхоза) в кварталах 18 (выделы: 5—10, 16, 17, 25, 26, 29, 30) и 19 (выделы: 1-5, 9-13, 15-17, 19, 21-24,28-30) (карта 2).

Граница памятника природы проходит:

на севере — от западного угла выд. 5 кв. 18 Холмечского участкового лесничества по просеке между кв. 18 и 8, 19 и 9 до северо-восточного угла выд. 4 кв. 19 Холмечского участкового лесничества; на востоке — от северо-восточного угла выд. 4 кв. 19 Холмечского участкового лесничества через кв. 19 (между выд. 4 и 6, 5 и 6, 5 и 18, 13 и 18, 17 и 18, 24 и 18, 24 и 25, 24 и 32, 24 и 31, 30 и 31) до пересечения с квартальной просекой между кв. 19 и 50 Холмечского участкового лесничества;

на юге — от юго-восточного угла выд. 30 кв. 19 Холмечского участкового лесничества на юго-запад по просеке между кв. 19 и 50, 18 и 50, 18 и 53 до южного угла выд. 29 кв. 18 Холмечского участкового лесничества;

на западе — от южного угла выд. 29 кв. 18 Холмечского участкового лесничества через кв. 18 (между выд. 24 и 29, 24 и 16, 4 и 16, 4 и 9, 4 и 5) до западного угла выд. 5 кв. 18 Холмечского участкового лесничества.

Географические координаты:
центр: 52,5560° с.ш., 34,2380° в.д.;
крайние точки: 52,5506° — 52,5620° с.ш., 34,2292° — 34,2465° в.д.
Расположен на землях Суземского лесничества, площадь 103 га.
Общая характеристика. Болотное урочище озерного происхождения и окружающие болото сосновые и смешанные леса.
Природоохранное значение.
Ботаническое:
— редкие растительные сообщества болотных сплавин, достигшие олиготрофной стадии развития: кустарничново-сфагновые и шейхцериево-сфагновые сообщества;
— место произрастания 7 редких видов растений, внесенных в Красную книгу Брянской области: ива черничная, молодило побегоносное, осока топяная, плаун сплюснутый, плаун топяной, росянка круглолистная, шейхцерия болотная.
Зоологическое — место обитания среднего дятла, вида внесенного в Красные книги Российской Федерации и Брянской области.
Гидрологическое — болото находится в непосредственной близости от истоков малых рек Солька и Коломина.
Международное — имеет статус буферной зоны в составе биосферного резервата «Неруссо-Деснянское Полесье» (Решение Международного координационного комитета ЮНЕСКО программы «Человек и биосфера» 10 ноября 2001 г.).
Режим территории.
Запрещенные виды деятельности:
— все виды рубок, кроме рубок ухода за молодняками и санитарных рубок;
— подсочка леса;
— мелиорация и добыча полезных ископаемых;
— строительство и прокладка новых коммуникаций;
— засорение территории, складирование и захоронение любых отходов.
Разрешенные виды деятельности:
— сбор грибов и ягод;
— любительская рыбная ловля;
— экологический туризм;
— проведение научных исследований и мероприятий, направленных на поддержание биологического разнообразия;
— другие виды деятельности, не наносящие вреда природным комплексам и объектам памятника природы.
Охрану осуществляют:
— Управление по охране, контролю и регулированию использования объектов животного мира и водных биологических ресурсов Брянской области, адрес: 241050, г. Брянск, ул. Горького, 58;
— Суземское лесничество, Управления лесами Брянской области, адрес: 241050, г. Брянск, ул. Калинина, 34;
— государственный природный биосферный заповедник «Брянский лес», адрес: 242180, Брянская обл., Суземский район, ст. Нерусса;
— другие специально уполномоченные государственные органы в области охраны объектов животного и растительного мира и среды их обитания.
Памятник природы взят на учет:
— Комитетом природопользования и охраны окружающей среды, лицензирования отдельных видов деятельности Брянской области, адрес: 241050, г. Брянск, пл. К. Маркса, 2;
— Администрацией Суземского района, адрес: 242190, п.г.т. Суземка, пл. Ленина, 1.

Приложение 1. Перечень особо охраняемых объектов памятника природы.
Приложение 2. Основные черты природы памятника природы.
Приложение 3. Состояние и меры по улучшению охраны памятника природы.

Паспорт составлен (Ф., и., о. исполнителей, организация, год):
Федотов Ю. П., Горнов А. В., Кайгородова Е. Ю.;
государственный природный биосферный заповедник «Брянский лес», 2006 г.



Карта 1. Расположение памятника природы "Озерки"

Масштаб 1:200000



Карта 2. Территория и граница памятника природы "Озерки"
Масштаб 1 : 25 000

——— - граница памятника природы

ПРИЛОЖЕНИЕ 1

Перечень особо охраняемых объектов памятника природы «Озерки»

Экосистемы, сообщества, объекты:
— болотное урочище озерного происхождения;
— растительные сообщества болота и окружающих лесов.

Редкие виды растений:

Русское название	Латинское название	Статус
Ива черничная	*Salix myrtilloides*	Бр
Молодило побегоносное	*Jovibarba sobolifera*	Бр
Осока топяная	*Carex limosa*	Бр
Плаун сплюснутый	*Diphasiastrum complanatum*	Бр
Плаун топяной	*Lycopodiella inundata*	Бр
Росянка круглолистная	*Drosera rotundifolia*	Бр
Шейхцерия болотная	*Scheuchzeria palustris*	Бр

Редкие виды животных:

Русское название	Латинское название	Статус
Средний дятел	*Dendrocopos medius*	РФ, Бр

Примечание. Статус: РФ — вид внесен в Красную книгу Российской Федерации, Бр — вид внесен в Красную книгу Брянской области.

Исп. Государственный природный биосферный заповедник «Брянский лес»

ПРИЛОЖЕНИЕ 2

Основные черты природы памятника природы «Озерки»

Рельеф. Холмистая морено-зандровая местность со староозерной котловиной. Абсолютные высоты: min — 178 м, max — 184 м. Преобладающие высоты 180 м.
Почвы. Болотные и дерново-подзолистые песчаные.
Гидрология. Обводненное болото с небольшими плесами открытой воды.
Растительность. Редколесные сосново-сфагновые, кустарниково-сфагновые, шейхцериево-сфагновые, осоково-сфагновые и осоковые болотные сообщества. Лесная растительность представлена сосняками зеленомошными с фрагментами сосняков лишайниковых.
Животное население. На территории памятника природы отмечены:

Птицы

Русское название	Латинское название	Примечание
Обыкновенный канюк	*Buteo buteo*	гнездящийся вид
Обыкновенная кукушка	*Cuculus canorus*	гнездящийся вид
Средний дятел	*Dendrocopos medius*	гнездящийся вид
Лесной конек	*Anthus trivialis*	гнездящийся вид
Обыкновенный жулан	*Lanius collurio*	гнездящийся вид
Кедровка	*Nucifraga caryocaiacies*	
Черноголовая славка	*Sylvia atricapilla*	гнездящийся вид
Серая славка	*Sylvia communis*	гнездящийся вид
Пеночка-теньковка	*Phylloscopus collybita*	гнездящийся вид
Пеночка-трещотка	*Phylloscopus sibilatrix*	гнездящийся вид
Желтоголовый королек	*Regulus regulus*	гнездящийся вид
Луговой чекан	*Saxicola rubetra*	гнездящийся вид
Зарянка	*Erithacus rubecula*	гнездящийся вид
Певчий дрозд	*Turdus philomelos*	гнездящийся вид
Деряба	*Turdus viscivorus*	гнездящийся вид
Буроголовая гаичка	*Parus montanus*	гнездящийся вид
Хохлатая синица	*Parus cristatus*	гнездящийся вид
Обыкновенная лазоревка	*Parus caeruleus*	гнездящийся вид
Большая синица	*Parus major*	гнездящийся вид
Обыкновенный поползень	*Sitta europaea*	гнездящийся вид
Зяблик	*Fringilla coelebs*	гнездящийся вид
Обыкновенный снегирь	*Pyrrhula pyrrhula*	гнездящийся вид
Обыкновенная овсянка	*Emberiza citrinella*	гнездящийся вид

Млекопитающие

Русское название	Латинское название	Примечание
Лисица	*Vulpes vulpes*	
Лесная куница	*Martes martes*	
Заяц-русак	*Lepus europaeus*	
Заяц-беляк	*Lepus timidus*	
Обыкновенная белка	*Sciurus vulgaris*	
Кабан	*Sus scrofa*	
Европейская косуля	*Capreolus capreolus*	

Исп. Государственный природный биосферный заповедник «Брянский лес»

ПРИЛОЖЕНИЕ 3

Состояние памятника природы «Озерки» и меры по улучшению охраны (по данным на 2006 год)

Оценка состояния: хорошее, удовлетворительное, неудовлетворительное

Негативные факторы:

— на территории памятника природы (в кв. 19, выд. 16 Холмечского лесничества), по материалам таксационных описаний 2003 г., запланированы проходные рубки в выделе с культурами сосны (50 лет), которые не соответствуют режиму территории.

Рекомендации:

— отмена проходных рубок в приспевающих насаждениях;

— установка информационных аншлагов (не менее 2 шт.).

Авторы рекомендаций: Горнов А. В.; Кайгородова Е. Ю.

Государственный природный заповедник «Брянский лес», 2006 г.

ПРИЛОЖЕНИЕ 54
к постановлению администрации
Брянской области
от 24 октября 2008 г. № 996

ПОЛОЖЕНИЕ О ПАМЯТНИКЕ ПРИРОДЫ «ОЗЕРКИ»

1. Общие положения

1.1. Настоящее Положение о памятнике природы областного значения **«Озерки»** (далее по тексту — «Памятник природы») разработано в соответствии с Федеральным законом от 14 марта 1995 г. № 33-ФЗ «Об особо охраняемых природных территориях», Законом Брянской области от 30 декабря 2005 № 121-З «Об особо охраняемых природных территориях Брянской области» и «Примерными положениями о государственных природных заказниках и памятниках природы», утвержденных Приказом Министерства охраны окружающей среды и природных ресурсов Российской Федерации от 16 января 1996 г. № 20.

1.2. Памятник природы образован с целью сохранения уникального гидрологического объекта: болотного урочища озерного происхождения с реликтовыми растительными сообществами, редкими видами растений, внесенными в Красную книгу Брянской области (ива черничная, молодило побегоносное, осока топяная, плаун сплюснутый, плаун топяной, росянка круглолистная, шейхцерия болотная), мест обитания среднего дятла, вида внесенного в Красные книги Российской Федерации и Брянской области.

1.3. Памятник природы образован без ограничения срока действия.

1.4. Образование Памятника природы не влечет за собой изъятия занимаемого им земельного участка у землепользователей.

1.5. Памятник природы находится в ведении уполномоченного исполнительного органа государственной власти Брянской области, осуществляющего государственное управление особо охраняемыми природными территориями областного значения.

1.6. Памятник природы имеет площадь 103 га и расположен в Суземском районе, между населенными пунктами Кокоревка и Холмечи.

Памятник природы расположен на территории Холмечского участкового лесничества Суземского лесничества (упраздненного Холмечского лесничества Суземского лесхоза) в кварталах 18 (выделы: 5—10, 16, 17, 25, 26, 29, 30) и 19 (выделы: 1—5, 9—13, 15—17, 19, 21—24, 28—30).

Граница памятника природы проходит:

на севере — от западного угла выд. 5 кв. 18 Холмечского участкового лесничества по просеке между кв. 18 и 8, 19 и 9 до северо-восточного угла выд. 4 кв. 19 Холмечского участкового лесничества;

на востоке — от северо-восточного угла выд. 4 кв. 19 Холмечского участкового лесничества через кв. 19 (между выд. 4 и 6, 5 и 6, 5 и 18, 13 и 18, 17 и 18, 24 и 18, 24 и 25, 24 и 32, 24 и 31, 30 и 31) до пересечения с квартальной просекой между кв. 19 и 50 Холмечского участкового лесничества;

на юге — от юго-восточного угла выд. 30 кв. 19 Холмечского участкового лесничества

на юго-запад по просеке между кв. 19 и 50, 18 и 50, 18 и 53 до южного угла выд. 29 кв. 18 Холмечского участкового лесничества;

на западе — от южного угла выд. 29 кв. 18 Холмечского участкового лесничества через кв. 18 (между выд. 24 и 29, 24 и 16, 4 и 16, 4 и 9, 4 и 5) до западного угла выд. 5 кв. 18 Холмечского участкового лесничества.

2. Режим охраны территории Памятника природы

2.1. На территории Памятника природы запрещается:

— все виды рубок, кроме рубок ухода за молодняками и санитарных рубок;

— подсочка леса;

— мелиорация и добыча полезных ископаемых;

— строительство и прокладка новых коммуникаций;

— засорение территории, складирование и захоронение любых отходов.

2.2. На территории Памятника природы разрешается:

— сбор грибов и ягод;

— любительская рыбная ловля;

— экологический туризм,

— проведение научных исследований и мероприятий, направленных на поддержание биологического разнообразия;

— другие виды деятельности, не наносящие вреда природным комплексам и объектам Памятника природы.

2.3. Памятник природы обозначается на местности предупредительными и информационными знаками по периметру его границы. Расходы на изготовление и установку предупредительных и информационных знаков финансируется за счет средств областного бюджета, а также за счет других, не запрещенных законом источников.

2.4. На Памятник природы составляется индивидуальный паспорт, который утверждается администрацией Брянской области. В паспорте указываются: наименование и подчинение Памятника природы, местонахождение, описание границ, площадь, режим особой охраны, допустимые виды деятельности, наименование юридический и физических лиц осуществляющих охрану, а также государственных органов осуществляющих контроль над соблюдением режима особой охраны территории Памятника природы. К индивидуальному паспорту прилагаются карты расположения территории и границ Памятника природы.

2.5. Собственники, владельцы, пользователи и арендаторы земельных участков, расположенных в границах Памятника природы должны иметь копии паспорта Памятника природы, или копии настоящего Положения о Памятнике природы на период составления и утверждения индивидуального паспорта.

2.6. Собственники, владельцы, пользователи и арендаторы земельных участков, расположенных в границах Памятника природы, а также иные физические и юридические лица обязаны соблюдать установленный в заказнике режим особой охраны, и несут за его нарушения административную, уголовную и иную установленную законом ответственность.

2.7. Памятник природы в обязательном порядке учитывается при разработке планов и перспектив экономического и социального развития, территориальных комплексных схем, схем землеустройства и районной планировки, а также лесоустроительной документации.

3. Контроль над соблюдением режима особой охраны Памятника природы

3.1. Контроль над соблюдением установленного режима охраны Памятника природы осуществляется уполномоченным государственным органом Брянской области по управлению особо охраняемыми природными территориями областного значения и иными специально уполномоченными на то государственными органами Российской Федерации и Брянской области.

ПРИЛОЖЕНИЕ 55
к постановлению администрации
Брянской области
от 24 октября 2008 г. № 996

ПАСПОРТ
на памятник природы областного значения

«ТЕРЕБУШКА»

Нормативная правовая основа функционирования.

— Постановление администрации Брянской области от 20.01.97 № 12 «О совершенствовании сети особо охраняемых природных территорий в Суземском и Навлинском районах»;

— Постановление Брянской областной Думы от 10.07.1997 г. № 2—185;

— Постановление Брянской областной Думы от 30.03.2006 г. № 4—600 «О согласовании схемы развития и размещения особо охраняемых природных территорий Брянской области»;

— Постановление администрации Брянской области от 30.06.2006 г. № 412 «О схеме развития и размещения особо охраняемых природных территорий в Брянской области»;

— Решение (Постановление), утверждающее данный паспорт памятника природы.

Год организации — 1997 г.

Площадь — 207 га

Местонахождение: Брянская область, Суземский район, 1 км к северо-востоку от ст. Нерусса, в окрестностях конторы заповедника «Брянский лес» (карта 1).

Территория и границы. Памятник природы расположен на территории Холмечского участкового лесничества Суземского лесничества (упраздненного Краснослободского лесничества Суземского лесхоза) в квартале 44 и СПК «Лесное» (упраздненного Суземского сельского лесхоза) в кварталах 10 (выделы: 12, 17, 18-21, 27, 31, 32) и 12 (карта 2).

Граница памятника природы проходит: от ур. Колода, в месте пересечения грунтовой дороги и р. Теребушка у д. Березовка (34° 07' 28» в.д. и 52° 27'00» с.ш.); далее на юго-восток по границе лесных земель и полей СПК «Лесное» кв. 10; далее на юг по лесовозной дороге по восточному краю выдела 21 и 27 в кв. 10 до пересечения дороги с северным краем кв. 44 Холмечского участкового лесничества; далее на восток по северному краю кв. 44 до его северо-восточного угла; далее по просеке между кв. 44 и 45, 44 и 60 Холмечского участкового лесничества до северо-западного угла кв. 60; далее между кварталами Холмечского участкового лесничества Суземского лесничества (кв. 60 и 80) и СПК «Лесное» (кв. 12) до южного угла кв. 12 СПК «Лесное»; далее на север по западной границе кв. 12 СПК «Лесное» до пересечения с кв. 57 Холмечского участкового лесничества; далее по границе между кварталами Холмечского участкового лесничества (кв. 57, 43, 41, 35) и СПК «Лесное» (кв. 12, 10) до северо-восточного угла кв. 35 Холмечского участкового лесничества; далее по северо-западному краю долины р. Теребушка до ур. Колода.

Географические координаты: центр: 52° 26' 00» с.ш., 34° 07' 35» в. д.;
крайние точки: 52° 25' 06» — 52° 27' 02» с.ш., 34° 07' 05» — 34° 08' 16» в. д.

Расположен на землях:

— Суземского лесничества, площадь 54 га;

— СПК «Лесное», площадь 153 га.

Краткая характеристика. Памятник природы представлен участком долины малой реки Теребушка с прилегающими к ней черноольховыми, елово-сосновыми и широколиственными лесами, болотами и лугами.

Природоохранное значение.

Ботаническое:

— дубравы в пойме р. Теребушка;

— место произрастания 10 редких видов растений, внесенных в Красную книгу Брянской области (баранец обыкновенный, гнездовка обыкновенная, гроздовник многораздельный, гудайера ползучая, девясил высокий, дремлик широколистный, любка двулистная, любка зеленоцветковая, плаун сплюснутый, страусник обыкновенный).

Зоологическое:

— место обитания 4 видов животных, внесенных в Красные книги РФ и Брянской области (мнемозина, изменчивый шмель, черный аист, средний дятел);

— место обитания 11 видов животных, внесенных в Красную книгу Брянской области (моховый шмель, обыкновенный махаон, голубянка Арион, голубая лента, ломкая веретеница, домовый сыч, воробьиный сыч, белоспинный дятел, лесной жаворонок, двухцветный кожан, лесная соня).

Гидрологическое — участок р. Теребушка.

Культурно-просветительское — место проведения регулярных экскурсий по экологической тропе для посетителей визит-центра заповедника «Брянский лес».

Международное: — имеет статус буферной зоны в составе биосферного резервата «Неруссо-Деснянское Полесье» (Решение Международного координационного комитета ЮНЕСКО программы «Человек и биосфера» 10 ноября 2001 г.).

Научное:

— место реинтродукции редких видов растений (гудайеры ползучей, лилии кудреватой, линией северной, лука медвежьего и др.);

— один из участков мониторинга при проведении НИР ГПБЗ «Брянский лес».

Режим территории.

Запрещенные виды деятельности:

— все виды рубок, кроме санитарных и рубок ухода;

— подсочка леса;

Разрешенные виды деятельности:

— сенокошение;

— выпас скота;

— сбор ягод и грибов;

— экологический туризм;

— проведение научных исследований и мероприятий, направленных на поддержание биологического разнообразия;

— другие виды деятельности, не наносящие вред природным комплексам и объектам памятника природы.

Охрану осуществляют:

— Управление по охране, контролю и регулированию использования объектов животного мира и водных биологических ресурсов Брянской области, адрес: 241050, г. Брянск, ул. Горького, 58;

— Суземское лесничество, Управления лесами Брянской области, адрес: 241050, г. Брянск, ул. Калинина, 34;

— государственный природный биосферный заповедник «Брянский лес», адрес: 242180, Брянская обл., Суземский район, ст. Нерусса;

— и другие специально уполномоченные государственные органы в области охраны объектов животного и растительного мира и среды их обитания.

Памятник природы взят на учет:

— Комитетом природопользования и охраны окружающей среды, лицензирования отдельных видов деятельности Брянской области, адрес: 241050, г. Брянск, пл. К. Маркса, 2;

— Администрацией Суземского района, адрес: 242190, п.г.т. Суземка, пл. Ленина, 1.

Приложение 1. Перечень особо охраняемых объектов памятника природы.

Приложение 2. Основные черты природы памятника природы.

Приложение 3. Состояние и меры по улучшению охраны памятника природы.

Паспорт составлен (Ф., и., о. исполнителей, организация, год): Федотов Ю. П., Кайгородова Е. Ю, Горнов А. В.; государственный природный биосферный заповедник «Брянский лес», 2006 г.

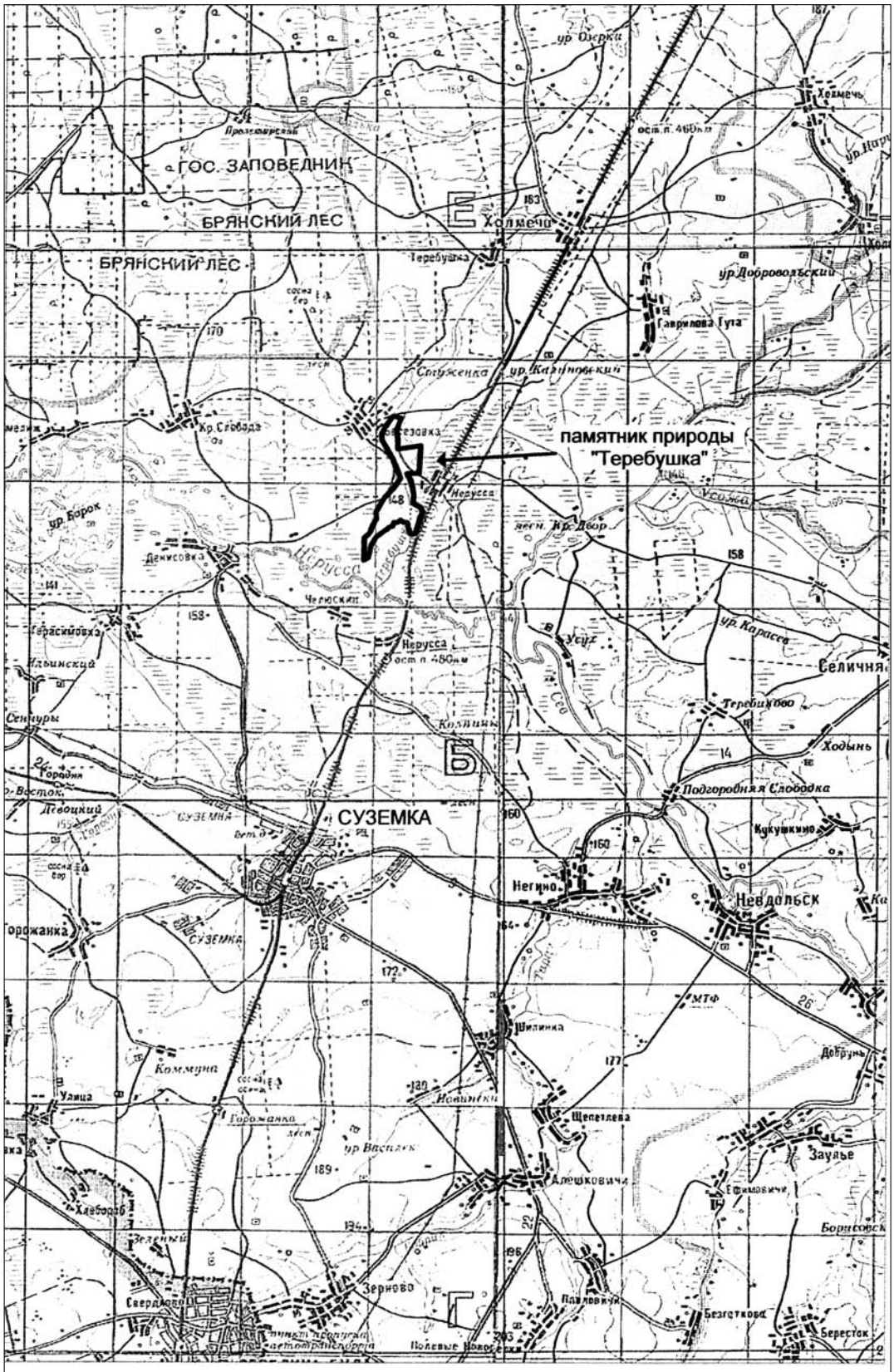

Карта 1. Расположение памятника природы "Теребушка"

Масштаб 1:200000

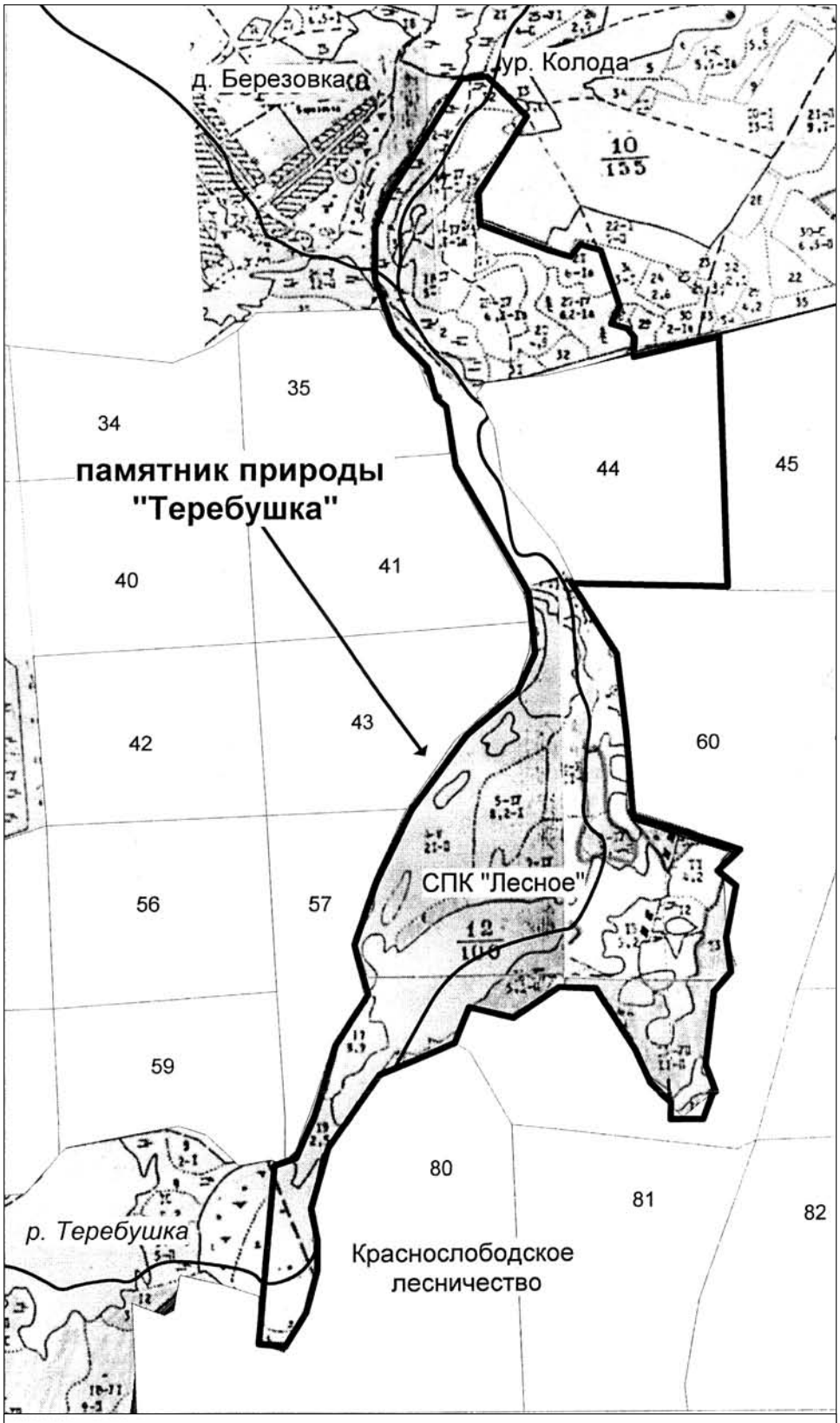

Карта 2. Территория и граница памятника природы "Теребушка".
Масштаб 1 : 25 000

— - граница памятника природы

ПРИЛОЖЕНИЕ 1

Перечень охраняемых объектов памятника природы «Теребушка»

Экосистемы, сообщества, объекты: дубравы в долине р. Теребушка.

Редкие виды растений:

Русское название	Латинское название	Статус
Баранец обыкновенный	*Huperzia selago*	Бр
Гнездовка обыкновенная	*Neottia nidus-avis*	Бр
Гроздовник многораздельный	*Botrychium multifidum*	Бр
Гудайера ползучая	*Goodyera repens*	Бр
Девясил высокий	*Inula helenium*	Бр
Дремлик широколистный	*Epipactis helleborine*	Бр
Любка двулистная	*Platanthera bifolia*	Бр
Любка зеленоцветковая	*Platanthera chlorantha*	Бр
Плаун сплюснутый	*Diphasiastrum complanatum*	Бр
Страусник обыкновенный	*Matteuccia struthiopteris*	Бр

Редкие виды животных:

Насекомые

Русское название	Латинское название	Статус
Моховый шмель	*Bombus muscorum*	Бр
Изменчивый шмель	*Bombus proteus*	РФ, Бр
Мнемозина	*Parnassius mnemosyne*	РФ, Бр
Обыкновенный махаон	*Papilio machaom*	Бр
Голубянка Арион	*Maculinea arion*	Бр
Голубая лента	*Catocala fraxini*	Бр

Пресмыкающиеся

Русское название	Латинское название	Статус
Веретеница ломкая	*Anguis fragilis*	Бр

Птицы

Русское название	Латинское название	Статус
Черный аист	*Ciconia nigra*	РФ, Бр
Домовый сыч	*Athene noctua*	Бр
Воробьиный сыч	*Glaucidium passerinum*	Бр
Средний дятел	*Dendrocopos medius*	РФ, Бр
Белоспинный дятел	*Dendrocopos leucotos*	Бр
Лесной жаворонок	*Lullula arborea*	Бр

Млекопитающие

Русское название	Латинское название	Статус
Двухцветный кожан	*Vespertilio murinus*	Бр
Лесная соня	*Dryomys nitedula*	Бр

Примечание. Статус: РФ — вид внесен в Красную книгу Российской Федерации, Бр — вид внесен в Красную книгу Брянской области.

Исп. Государственный природный биосферный заповедник «Брянский лес»

ПРИЛОЖЕНИЕ 2

Основные черты природы памятника природы «Теребушка»

Рельеф. Равнинный, низменный. Абсолютные высоты: min — 145 м, max — 160 м.
Преобладающие: 150 м.
Почвы. Дерново-подзолистые.
Гидрология. Памятник природы располагается в долине малой реки Теребушка и на территории прилегающих к ней болот.
Растительность. Растительность памятника природы представлена сосняками, ельниками, дубравами, осинниками, березняками, черноолыпаниками и влажными лугами.

Животное население. На территории памятника природы отмечены:

Насекомые

Русское название	Латинское название	Примечание
Моховый шмель	*Bombus muscorum*	
Изменчивый шмель	*Bombus proteus*	
Мнемозина	*Parnassius mnemosyne*	
Обыкновенный махаон	*Papilio machaom*	
Голубянка Арион	*Maculinea arion*	
Голубая лента	*Catocala fraxini*	

Пресмыкающиеся

Русское название	Латинское название	Примечание
Ломкая веретеница	*Anguis fragilis*	
Прыткая ящерица	*Lacerta agilis*	
Живородящая ящерица	*Lacerta vivipara*	
Обыкновенный уж	*Natrix natrix*	

Птицы

Русское название	Латинское название	Примечание
Черный аист	*Ciconia nigra*	вероятно гнездящийся вид
Тетеревятник	*Accipiter gentilis*	гнездящийся вид
Обыкновенный канюк	*Buteo buteo*	гнездящийся вид
Тетерев	*Lyrurus tetrix*	гнездящийся вид
Рябчик	*Tetrastes bonasia*	гнездящийся вид
Коростель	*Crex crex*	гнездящийся вид
Черныш	*Tringa ochropus*	гнездящийся вид
Вяхирь	*Columba palumbus*	гнездящийся вид
Обыкновенная кукушка	*Cuculus canorus*	гнездящийся вид
Домовый сыч	*Athene noctua*	
Воробьиный сыч	*Glaucidium passerinum*	гнездящийся вид
Серая неясыть	*Strix aluco*	гнездящийся вид
Удод	*Upupa epops*	гнездящийся вид
Седой дятел	*Picus canus*	гнездящийся вид
Желна	*Dryocopus martius*	гнездящийся вид
Пестрый дятел	*Dendrocopos major*	гнездящийся вид
Средний дятел	*Dendrocopos medius*	гнездящийся вид
Белоспинный дятел	*Dendrocopos leucotos*	гнездящийся вид
Малый дятел	*Dendrocopos minor*	гнездящийся вид
Деревенская ласточка	*Hirundo rustica*	гнездящийся вид
Лесной жаворонок	*Lullula arborea*	гнездящийся вид
Лесной конек	*Anthus trivialis*	гнездящийся вид
Белая трясогузка	*Motacilla alba*	гнездящийся вид
Обыкновенная иволга	*Oriolus oriolus*	гнездящийся вид
Сойка	*Garrulus glandarius*	гнездящийся вид
Кедровка	*Nucifraga caryocaiacies*	
Ворон	*Corvus corax*	гнездящийся вид
Свиристель	*Bombycilla garrulus*	
Крапивник	*Troglodytes troglodytes*	гнездящийся вид
Речной сверчок	*Locustella fluviatilis*	гнездящийся вид
Черноголовая славка	*Sylvia atricapilla*	гнездящийся вид
Пеночка-весничка	*Phylloscopus trochilus*	гнездящийся вид
Пеночка-теньковка	*Phylloscopus collybita*	гнездящийся вид
Желтоголовый королек	*Regulus regulus*	гнездящийся вид
Обыкновенная горихвостка	*Phoenicurus phoenicurus*	гнездящийся вид
Горихвостка-чернушка	*Phoenicurus ochruros*	гнездящийся вид
Зарянка	*Erithacus rubecula*	гнездящийся вид
Обыкновенный соловей	*Luscinia luscinia*	гнездящийся вид
Черный дрозд	*Turdus merula*	гнездящийся вид
Певчий дрозд	*Turdus philomelos*	гнездящийся вид
Деряба	*Turdus viscivorus*	гнездящийся вид
Длиннохвостая синица	*Aegithalos caudatus*	гнездящийся вид
Черноголовая гаичка	*Parus palustris*	гнездящийся вид
Буроголовая гаичка	*Parus montanus*	гнездящийся вид
Хохлатая синица	*Parus cristatus*	гнездящийся вид
Московка	*Parus ater*	гнездящийся вид
Обыкновенная лазоревка	*Parus caeruleus*	гнездящийся вид
Большая синица	*Parus major*	гнездящийся вид
Обыкновенный поползень	*Sitta europaea*	гнездящийся вид
Обыкновенная пищуха	*Certhia familiaris*	гнездящийся вид
Зяблик	*Fringilla coelebs*	гнездящийся вид
Чиж	*Spinus spinus*	гнездящийся вид
Коноплянка	*Acanthis cannabina*	
Обыкновенный снегирь	*Pyrrhula pyrrhula*	вероятно гнездящийся вид
Обыкновенная овсянка	*Emberiza citrinella*	гнездящийся вид

Млекопитающие

Русское название	Латинское название	Примечание
Обыкновенная бурозубка	*Sorex araneus*	
Обыкновенная кутора	*Neomis fodiens*	
Обыкновенный крот	*Talpa europaea*	
Водяная ночница	*Myotis daubentoni*	
Рыжая вечерница	*Nyctalus noctula*	
Двухцветный кожан	*Vespertilio murinus*	
Лисица	*Vulpes vulpes*	
Ласка	*Mustela nivalis*	
Черный хорек	*Mustela putorius*	
Заяц-русак	*Lepus europaeus*	
Заяц-беляк	*Lepus timidus*	
Обыкновенная белка	*Sciurus vulgaris*	
Речной бобр	*Castor fiber*	
Лесная соня	*Dryomis nitedula*	
Водяная полевка	*Arvicola terrestris*	
Обыкновенная полевка	*Microtus arvalis*	
Желтогорлая мышь	*Apodemus flavicollis*	
Кабан	*Sus scrofa*	
Благородный олень	*Cervus elaphus*	
Европейская косуля	*Capreolus capreolus*	
Лось	*Alces dices*	

Исп. Государственный природный биосферный заповедник «Брянский лес»

ПРИЛОЖЕНИЕ 3

Состояние памятника природы «Теребушка» и меры по улучшению охраны (по данным на 2006 год)

Оценка состояния: хорошее, удовлетворительное, неудовлетворительное

Негативные факторы:

— на территории памятника природы (в кв. 44, выд. 7, Краснослободское лесничество), по материалам таксационных описаний 2003 г., запланированы рубки «уборка сухостоя» в дубовых насаждениях, которые не соответствуют режиму территории, прописанному в паспорте;

— засорение территории отдыхающими.

Рекомендации:

— отмена всех рубок в дубовых насаждениях;

— установка информационных аншлагов (не менее 4 шт.) для обозначения границ;

— регулярная уборка территории.

Авторы рекомендаций: Горнов А. В., Кайгородова Е. Ю.
Государственный природный заповедник «Брянский лес», 2006 г.

ПРИЛОЖЕНИЕ 56
к постановлению администрации
Брянской области
от 24 октября 2008 г. № 996

ПОЛОЖЕНИЕ О ПАМЯТНИКЕ ПРИРОДЫ «ТЕРЕБУШКА»

1. Общие положения

1.1. Настоящее Положение о памятнике природы областного значения **«Теребушка»** (далее по тексту — «Памятник природы») разработано в соответствии с Федеральным законом от 14 марта 1995 г. № 33-ФЗ «Об особо охраняемых природных территориях», Законом Брянской области от 30 декабря 2005 № 121-З «Об особо охраняемых природных территориях Брянской области» и «Примерными положениями о государственных природных заказниках и памятниках природы», утвержденных Приказом Министерства охраны окружающей среды и природных ресурсов Российской Федерации от 16 января 1996 г. № 20.

1.2. Памятник природы образован с целью сохранения участка долины малой реки Теребушка с прилегающими к ней черноольховыми, елово-сосновыми и широколиственными лесами, болотами и лугами; сохранения редких видов растений внесенных в Красную книгу Брянской области (баранец обыкновенный, гнездовка обыкновенная, гудайера ползучая, любка двулистная, любка зеленоцветковая, плаун сплюснутый, страусник обыкновенный); мест обитания 4 видов животных, внесенных в Красные книги РФ и Брянской области (мнемозина, изменчивый шмель, черный аист, средний дятел); мест обитания 11 видов животных, внесенных в Красную книгу Брянской области (обыкновенный махаон, моховой шмель, голубянка Арион, голубая лента, ломкая веретеница, домовый сыч, воробьиный сыч, белоспинный дятел, лесной жаворонок, двухцветный кожан, лесная соня). Территория Памятника природы является одним из участков мониторинга при проведении научных работ ГПБЗ «Брянский лес», местом проведения регулярных экскурсий по экологической тропе для посетителей визит-центра заповедника «Брянский лес»; местом реинтродукции редких видов растений (гудайеры ползучей, лилии кудреватой, линией северной, лука медвежьего и др.).

1.3. Памятник природы образован без ограничения срока действия.

1.4. Образование Памятника природы не влечет за собой изъятия занимаемого им земельного участка у землепользователей.

1.5. Памятник природы находится в ведении уполномоченного исполнительного органа государственной власти Брянской области, осуществляющего государственное управление особо охраняемыми природными территориями областного значения.

1.6. Памятник природы имеет площадь 207 га и расположен в центральной части Суземского района, между д. Березовка и ст. Нерусса.

Памятник природы расположен на территории Холмечского участкового лесничества Суземского лесничества (упраздненного Краснослободского лесничества Суземского лесхоза) в квартале 44 и СПК «Лесное» (упраздненного Суземского сельского лесхоза) в кварталах 10 (выделы: 12, 17, 18—21, 27, 31, 32) и 12.

Граница памятника природы проходит: от ур. Колода, в месте пересечения грунтовой дороги и р. Теребушка у д. Березовка (34° 07' 28» в.д. и 52° 27' 00» с.ш.); далее на юго-восток по границе лесных земель и полей СПК «Лесное» кв. 10; далее на юг по лесовозной дороге по восточному краю выдела 21 и 27 в кв. 10 до пересечения дороги с северным краем кв. 44 Холмечского участкового лесничества; далее на восток по северному краю кв. 44 до его северо-восточного угла; далее по просеке между кв. 44 и 45, 44 и 60 Холмечского участкового лесничества до северо-западного угла кв. 60; далее между кварталами Холмечского участкового лесничества Суземского лесничества (кв. 60 и 80) и СПК «Лесное» (кв. 12) до южного угла кв. 12 СПК «Лесное»; далее на север по западной границе кв. 12 СПК «Лесное» до пересечения с кв. 57 Холмечского участкового лесничества; далее по границе между кварталами Холмечского участкового лесничества (кв. 57, 43, 41, 35) и СПК «Лесное» (кв. 12, 10) до северо-восточного угла кв. 35 Холмечского участкового лесничества; далее по северо-западному краю долины р. Теребушка до ур. Колода.

2. Режим охраны территории Памятника природы

2.1. На территории Памятника природы запрещается:
— все виды рубок, кроме санитарных и рубок ухода;
— подсочка леса;

2.2. На территории Памятника природы разрешается:
— сенокошение;
— выпас скота;
— сбор ягод и грибов;
— экологический туризм;
— проведение научных исследований и мероприятий, направленных на поддержание биологического разнообразия; — другие виды деятельности, не наносящие вред природным комплексам и объектам Памятника природы.

2.3. Памятник природы обозначается на местности предупредительными и информационными знаками по периметру его границы. Расходы на изготовление и установку предупредительных и информационных знаков финансируется за счет средств областного и местного бюджетов, а также за счет других, не запрещенных законом источников.

2.4. На Памятник природы составляется индивидуальный паспорт, который утверждается администрацией Брянской области. В паспорте указываются: наименование и подчинение Памятника природы, местонахождение, описание границ, площадь, режим особой охраны, допустимые виды деятельности, наименование юридический и физических лиц осуществляющих охрану, а также государственных органов осуществляющих контроль над соблюдением режима особой охраны территории Памятника природы. К индивидуальному паспорту прилагаются карты расположения территории и границ Памятника природы.

2.5. Собственники, владельцы, пользователи и арендаторы земельных участков, расположенных в границах Памятника природы должны иметь копии паспорта Памятника природы, или копии настоящего Положения о Памятнике природы на период составления и утверждения индивидуального паспорта.

2.6. Собственники, владельцы, пользователи и арендаторы земельных участков, расположенных в границах Памятника природы, а также иные физические и юридические лица обязаны соблюдать установленный в заказнике режим особой охраны, и несут за его нарушения административную, уголовную и иную установленную законом ответственность.

2.7. Памятник природы в обязательном порядке учитывается при разработке планов и перспектив экономического и социального развития, территориальных комплексных схем, схем землеустройства и районной планировки, а также лесоустроительной документации.

3. Контроль над соблюдением режима особой охраны Памятника природы

3.1. Контроль над соблюдением установленного режима охраны Памятника природы осуществляется уполномоченным государственным органом Брянской области по управлению особо охраняемыми природными территориями областного значения и иными специально уполномоченными на то государственными органами Российской Федерации и Брянской области.

ПРИЛОЖЕНИЕ 57
к постановлению администрации
Брянской области
от 24 октября 2008 г. № 996

ПАСПОРТ
на государственный природный заказник областного значения

«БУДИМИРСКАЯ ПОЙМА»

Нормативная правовая основа функционирования.

— Постановление администрации Брянской области от 19.04.2001 г. № 163 «Об организации государственного комплексного охотничьего заказника «Будимирская пойма» в Трубчевском районе»;

— Постановление Брянской областной Думы от 30.03.2006 г. № 4—600 «О согласовании схемы развития и размещения особо охраняемых природных территорий Брянской области»;

— Постановление администрации Брянской области от 30.06.2006 г. № 412 «О схеме развития и размещения особо охраняемых природных территорий в Брянской области»;

— Решение (Постановление), утверждающее данный паспорт заказника.

Год организации — 2001 г.

Площадь — 1500 га.

Профиль — биологический.

Местонахождение: Брянская область, Трубчевский район, в 10 км на юго-запад от г. Трубчевска; в 1,5 км на восток от н.п. Сагутьево, в 1 км на юго-восток от н.п. Будимир (карта 1).

Территория и границы. Заказник занимает территорию в междуречье р. Десна и р. Быстрик (правый рукав р. Десна). Граница заказника проходит по р. Десна (включая русло), р. Быстрик (включая русло) и соединяющему их каналу напротив д. Будимир (включая русло канала) до места слияния р. Десна и р. Быстрик в районе н.п. Любец и Сагутьево (карта 2).

Географические координаты:

центра: 52,478306° с.ш.; 33,564862° в.д.

крайних точек: 52,434137° — 52,522424° с.ш.; 33,498800° — 33,63 1117° в.д.

Расположен на землях: ГВЗ (государственный водный запас), КСПХ «Заря», СПК «Красная Нива», СПК «Ленинский путь», МУП «Трубчевская МТС АГРО».

Краткая характеристика. Мало нарушенный участок поймы р. Десна, с многочисленными заводями и старицами.

Природоохранное значение.

Ботаническое — место произрастания 2 редких видов растений, внесенных в Красную книгу Брянской области: сальвиния плавающая, кувшинка чистобелая.

Зоологическое:

— место концентрации околоводных, прибрежных, водоплавающих и других групп птиц во время весеннего пролета;

— место обитания и остановки на пролете 8 редких видов птиц, внесенных в Красные книги Российской Федерации и Брянской области: черный аист, змееяд, большой подорлик, беркут, орлан-белохвост, кулик-сорока, большой кроншнеп, малая крачка;

— место обитания и остановки на пролете 12 редких видов птиц, внесенных в Красную книгу Брянской области: большая белая цапля, серый гусь, лебедь-шипун, обыкновенный осоед, луговой лунь, кобчик, пустельга, серый журавль, пастушок, малый погоныш, турухтан, большой веретенник;

— ключевое место гнездования околоводных, прибрежных и водоплавающих птиц (в том числе редких);

— место обитания 1 редкого вида насекомых, внесенного в Красные книги Российской Федерации и Брянской области — изменчивый шмель.

Гидрологическое:

— участки рр. Десна и Быстрик и соединяющий их канал;

— многочисленные старицы, заводи и болота в пойме реки Десны, не затронутые мелиорацией.

Международное:

— является участком ключевой орнитологической территории России (КОТР) международного значения «Пойма р. Десны от г. Трубчевска до п. Белая Березка» (международный код RU081);

— внесен в перспективный список вводно-болотных угодий международного значения (Рамсарская конвенция).

Режим территории.

Запрещенные виды деятельности:

— осушительная мелиорация и распашка земель;

— охота и натаска собак;

— применение пестицидов и минеральных удобрений;

— заготовка ивового корья;

— выжигание травяной растительности;

— проезд на моторных лодках во время весеннего разлива (кроме спецтранспорта);

— засорение территории, складирование и захоронение любых отходов.

Разрешенные виды деятельности:

— сенокошение и выпас скота;

— любительский лов рыбы;

— проведение научных исследований и мероприятий, направленных на поддержание биологического разнообразия;

— экологический туризм;

— другие виды деятельности, не наносящие вред природным комплексам и объектам Заказника.

Охрану осуществляют:

— Управление по охране, контролю и регулированию объектов животного мира и водных биологических ресурсов Брянской области, адрес: 241050, г. Брянск, ул. Горького, 58;

— Государственный природный биосферный заповедник «Брянский лес», адрес: 242180, Брянская обл., Суземский р-н, ст. Нерусса;

— другие специально уполномоченные государственные органы в области охраны объектов животного и растительного мира и среды их обитания.

Заказник взят на учет:

— Комитетом природопользования и охраны окружающей среды, лицензирования отдельных видов деятельности Брянской области, адрес: 241050, г. Брянск, пл. К. Маркса, 2;

— Администрацией Трубчевского района, адрес: 242220, г. Трубчевск, ул. Брянская, 59.

Приложение 1. Перечень особо охраняемых объектов заказника.

Приложение 2. Основные черты природы заказника.

Приложение 3. Состояние и меры по улучшению охраны заказника.

Паспорт составлен (Ф., и., о. исполнителей, организация, год): Ситникова Е. Ф., Алейников А. А., Кругликов С. А., Кайгородова Е. Ю.;

государственный природный биосферный заповедник «Брянский лес», 2006 г.



Карта 1. Расположение заказника "Будимирская пойма"

Масштаб 1:200000

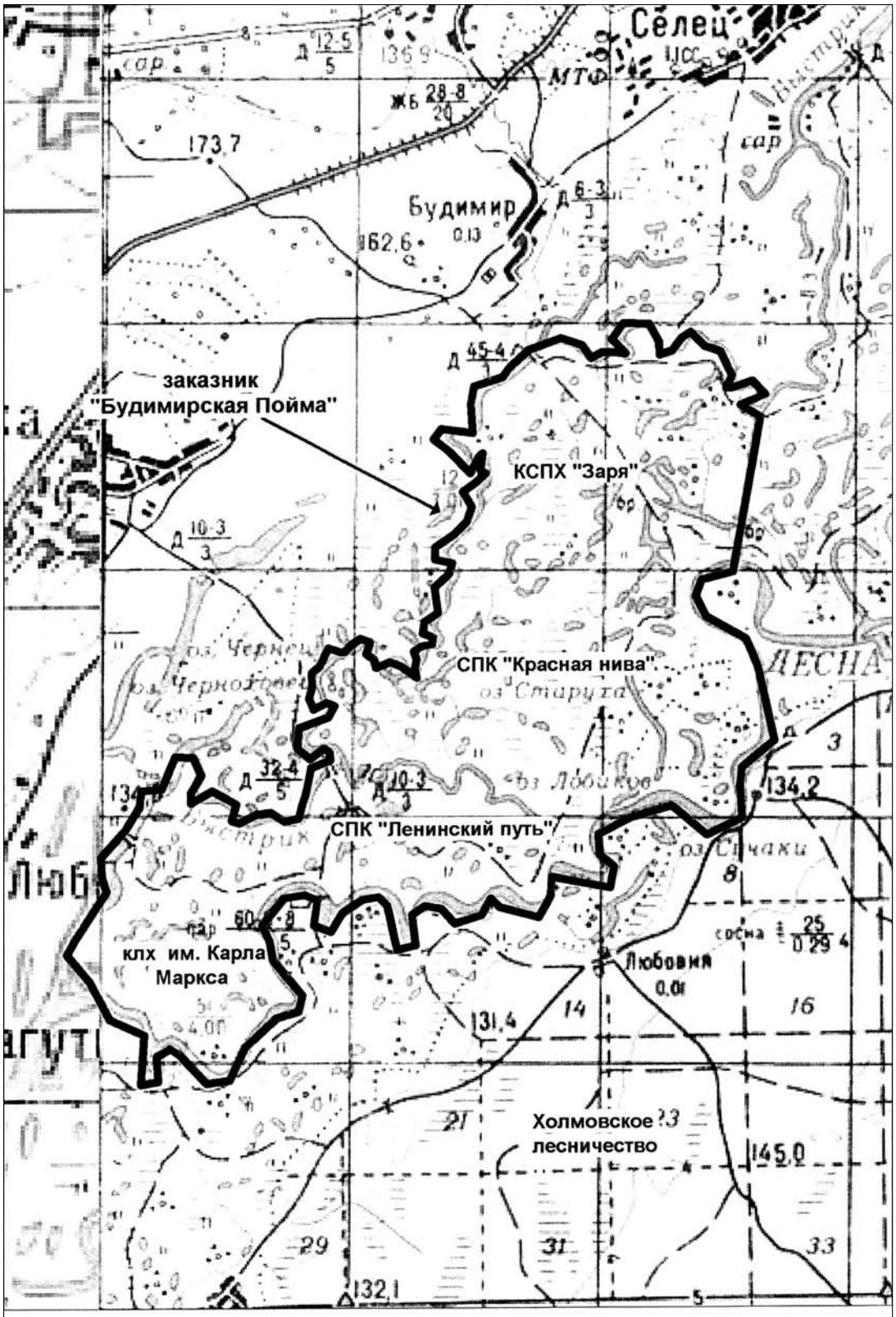

Карта 2. Территория и граница заказника "Будимирская пойма"

- граница заказника

Масштаб 1:50000

ПРИЛОЖЕНИЕ 1

Перечень особо охраняемых объектов государственного природного заказника «Будимирская пойма»

Экосистемы, сообщества, объекты: водно-болотные угодья поймы р. Десна.

Редкие виды растений:

Русское название	Латинское название	Статус
Сальвиния плавающая	*Salvinia natans*	Бр
Кувшинка чистобелая	*Nimphaea Candida*	Бр

Редкие виды животных:

Русское название	Латинское название	Статус
Изменчивый шмель	*Bombus proteus*	РФ, Бр
Большая белая цапля	*Egretta alba*	Бр
Черный аист	*Ciconia nigra*	РФ, Бр
Серый гусь	*Anser anser*	Бр
Лебедь-шипун	*Cygnus olor*	Бр
Обыкновенный осоед	*Pernis apivorus*	Бр
Луговой лунь	*Circus pygargus*	Бр
Змееяд	*Circaetus gallicus*	РФ, Бр
Большой подорлик	*Aquila clanga*	РФ, Бр
Беркут	*Aquila chrysaetos*	РФ, Бр
Орлан-белохвост	*Haliaeetus albicilla*	РФ, Бр, МСОП
Кобчик	*Falco vespertinus*	Бр
Пустельга	*Falco tinnunculus*	Бр
Серый журавль	*Grus grus*	Бр
Пастушок	*Rallus aquaticus*	Бр
Малый погоныш	*Porzanaparva*	Бр
Кулик-сорока	*Haematopus ostralegus*	РФ, Бр
Турухтан	*Philomachus pugnax*	Бр
Большой кроншнеп	*Numenius arquata*	РФ, Бр
Большой веретенник	*Limosa limosa*	Бр
Малая крачка	*Sterna albifrons*	РФ, Бр

Примечание. Статус вида: РФ — включен в Красную книгу Российской Федерации, Бр — в Красную книгу Брянской области, МСОП — в список Международного союза охраны природы.

Исп. Государственный природный биосферный заповедник «Брянский лес»

ПРИЛОЖЕНИЕ 2

Основные черты природы государственного природного заказника «Будимирская пойма»

Рельеф. Низменный и равнинный, с абсолютными высотами от 127 м до 130 м. Почва. Аллювиальные луговые.

Гидрология. Междуречье р. Десны и ее правого рукава р. Быстрик. Протяженность р. Десны в пределах заказника около 12 км, ширина — 51—63 м, средние глубины — 3—4 м. Протяженность р. Быстрик в пределах заказники около 16 км, ширина — 15—20 м, средние глубины 2—3 м. рр. Десна и Быстрик соединены каналом, протяженность 1,2 км, шириной 10—15 м, средние глубины 2—3 м. Многочисленны пойменные озера, затоны и старицы.

Растительный покров. Пойменные луга, болота, прибрежные ивняки и водная растительность стариц, затонов и водотоков. Луговая растительность представлена влажными разнотравно-злаковыми сообществами. Болотная растительность — тростниковыми, Камышевыми, манниковыми и осоковыми сообществами. Кустарниковую растительность формируют ивы белая, пятитычинковая, серая, трехтычинковая и др. Водную растительность образуют сообщества кубышки желтой, кувшинки чисто-белой, рдестов и др. В центре междуречья находится холм с сухолуговой растительностью и порослью дуба по периферии возвышенности.

Животное население. В заказнике отмечены:

Русское название	Латинское название	Примечание
Изменчивый шмель	*Bombus proteus*	
Черношейная поганка	*Podiceps nigricollis*	часто на пролете
Красношейная поганка	*Podiceps auritus*	
Чомга	*Podiceps cristatus*	часто на пролете
Большой баклан	*Phalacrocorax carbo*	
Выпь	*Botaurus stellaris*	
Большая белая цапля	*Egretta alba*	гнездящийся
Серая цапля	*Ardea cinerea*	
Белый аист	*Ciconia ciconia*	
Черный аист	*Ciconia nigra*	
Серый гусь	*Anser anser*	гнездящийся
Белолобый гусь	*Anser albifrons*	доминирует на пролете
Гуменник	*Anser fabalis*	часто на пролете
Лебедь-шипун	*Cygnus olor*	гнездящийся
Кряква	*Anas platyrhynchos*	гнездящийся
Серая утка	*Anas strepera*	редко на пролете
Свиязь	*Anaspenelope*	доминирует на пролете

Русское название	Латинское название	Примечание
Шилохвость	*Anas acuta*	доминирует на пролете
Чирок-трескунок	*Anas querquedula*	часто на пролете, гнездящийся
Широконоска	*Anas clypeata*	доминирует на пролете
Красноносый нырок	*Netta rufina*	
Красноголовая чернеть	*Aythya ferina*	часто на пролете
Хохлатая чернеть	*Aythya fuligula*	часто на пролете
Морская чернеть	*Aythya marila*	часто на пролете
Обыкновенный гоголь	*Bucephala clangula*	редко на пролете
Луток	*Mergus albellus*	единично на пролете
Обыкновенный осоед	*Pernis apivortts*	
Черный коршун	*Milvus migrans*	редко на пролете
Луговой лунь	*Circus pygargus*	гнездящийся
Змееяд	*Circaetus gallicus*	гнездящийся
Большой подорлик	*Aquila clanga*	
Беркут	*Aquila chrysaetos*	
Орлан-белохвост	*Haliaeetus albicilla*	на пролете
Чеглок	*Falco subbuteo*	
Кобчик	*Falco vespertinus*	гнездящийся
Пустельга	*Falco tinnunculus*	
Серый журавль	*Grus grus*	
Пастушок	*Rallus aquaticus*	
Погоныш	*Porzana porzana*	
Малый погоныш	*Porzana parva*	
Коростель	*Crex crex*	
Камышница	*Gallinula chloropus*	гнездящийся
Лысуха	*Fulica atra*	
Малый зуек	*Charadrius dubius*	
Чибис	*Vanellus vanellus*	
Кулик-сорока	*Haematopus ostralegus*	
Черныш	*Tringa ochropus*	
Травник	*Tringa totanus*	
Перевозчик	*Actitis hypoleucos*	
Турухтан	*Philomachus pugnax*	
Бекас	*Gallinago gattinago*	
Большой кроншнеп	*Numenius arquata*	
Большой веретенник	*Limosa limosa*	
Озерная чайка	*Larus ridibundus*	доминирует на пролете
Сизая чайка	*Larus canus*	часто на пролете
Белокрылая крачка	*Chlidonias leucopterus*	
Белощекая крачка	*Chlidonias hybrida*	
Речная крачка	*Sterna hirundo*	
Малая крачка	*Sterna albifrons*	
Вяхирь	*Columba palumbus*	
Обыкновенный зимородок	*Alcedo atthis*	
Удод	*Upupa epops*	
Береговая ласточка	*Riparia riparia*	
Желтая трясогузка	*Motacilla flava*	
Белая трясогузка	*Motacilla alba*	
Обыкновенный скворец	*Sturnus vulgaris*	
Серая ворона	*Corvus comix*	
Соловьиный сверчок	*Locustella luscinioides*	
Камышевка-барсучок	*Acrocephalus schoenobaenus*	
Дроздовидная камышевка	*Acrocephalus arundinaceus*	
Варакушка	*Luscinia svecica*	
Рябинник	*Turdus pilaris*	
Обыкновенный ремез	*Remiz pendulinus*	

Исп. Государственный природный биосферный заповедник «Брянский лес»

ПРИЛОЖЕНИЕ 3

Состояние государственного природного заказника «Будимирская пойма» и меры по улучшению охраны (по данным на 2006 год)

Оценка состояния: хорошее, удовлетворительное, неудовлетворительное

Негативные факторы:

— уничтожение прибрежной древесной и кустарниковой растительности;
— нарушение режима заказника во время весенней охоты;
— незаконный лов рыбы.

Рекомендации:

— усиление охраны заказника;
– обеспечение заказника штатными сотрудниками;
— обозначение границ заказника информационными аншлагами (не менее 4 шт.);

Авторы рекомендаций: Ситникова Е. Ф., Алейников А. А.;
государственный природный биосферный заповедник «Брянский лес», 2006 г.

ПРИЛОЖЕНИЕ 58
к постановлению администрации
Брянской области
от 24 октября 2008 г. № 996

ПОЛОЖЕНИЕ О ГОСУДАРСТВЕННОМ ПРИРОДНОМ ЗАКАЗНИКЕ ОБЛАСТНОГО ЗНАЧЕНИЯ «БУДИМИРСКАЯ ПОЙМА»

1. Общие положения

1.1. Настоящее Положение о государственном природном заказнике областного значения **«Будимирская пойма»** (далее по тексту — «Заказник») разработано в соответствии с Федеральным законом от 14 марта 1995 г. № 33-ФЗ «Об особо охраняемых природных территориях», Законом Брянской области от 30 декабря 2005 № 121-З «Об особо охраняемых природных территориях Брянской области» и «Примерными положениями о государственных природных заказниках и памятниках природы», утвержденных Приказом Министерства охраны окружающей среды и природных ресурсов Российской Федерации от 16 января 1996 г. № 20.

1.2. Заказник имеет биологический профиль и образован с целью сохранения мало нарушенных водно-болотных угодий поймы р. Десна, имеющих международное значение для гнездования и остановок на весеннем пролете водоплавающих, прибрежных, околоводных и других групп птиц; место произрастания 2 редких видов растений, внесенных в Красную книгу Брянской области; место обитания и остановки на пролете 8 редких видов птиц, внесенных в Красные книги Российской Федерации и Брянской области (черный аист, змееяд, большой подорлик, беркут, орлан-белохвост, кулик-сорока, большой кроншнеп, малая крачка); место обитания и остановки на пролете 12 редких видов птиц, внесенных в Красную книгу Брянской области (большая белая цапля, серый гусь, лебедь-шипун, обыкновенный осоед, луговой лунь, кобчик, пустельга, серый журавль, пастушок, малый погоныш, турухтан, большой веретенник).

1.3. Заказник образован без ограничения срока действия.

1.4. Образование Заказника не влечет за собой изъятия занимаемого им земельного участка у землепользователей.

1.5. Заказник находится в ведении уполномоченного исполнительного органа государственной власти Брянской области, осуществляющего государственное управление особо охраняемыми природными территориями областного значения.

1.6. Заказник имеет площадь 1500 га и расположен в Трубчевском районе, в 10 км на юго-запад от г. Трубчевска; между населенными пунктами Будимир и Сагутьево вниз по течению р. Десна. Занимает территорию в междуречье р. Десна и р. Быстрик (правый рукав р. Десна).

Граница Заказника проходит по р. Десна (включая русло), р. Быстрик (включая русло) и соединяющему их каналу напротив д. Будимир (включая русло канала) до места слияния р. Десна и р. Быстрик в районе н.п. Любец и Сагутьево.

2. Режим охраны территории Заказника

2.1. На территории Заказника запрещается:
- осушительная мелиорация и распашка земель;
- охота и натаска собак;
- применение пестицидов и минеральных удобрений;
- заготовка ивового корья;
- выжигание травяной растительности;
- проезд на моторных лодках во время весеннего разлива (кроме спецтранспорта);
- засорение территории, складирование и захоронение любых отходов.

2.2. На территории Заказника разрешается:
- сенокошение и выпас скота;
- любительский лов рыбы;
- проведение научных исследований и мероприятий, направленных на поддержание биологического разнообразия;
- экологический туризм;
- другие виды деятельности, не наносящие вред природным комплексам и объектам Заказника.

2.3. Заказник обозначается на местности предупредительными и информационными знаками по периметру его границы. Расходы на изготовление и установку предупредительных и информационных знаков финансируется за счет средств областного бюджета, а также за счет других, не запрещенных законом источников.

2.4. На Заказник составляется индивидуальный паспорт, который утверждается администрацией Брянской области. В паспорте указываются: наименование и подчинение Заказника, местонахождение, описание границ, площадь, режим особой охраны, допустимые виды деятельности, наименование юридических и физических лиц осуществляющих охрану, а также государственных органов осуществляющих контроль над соблюдением режима особой охраны территории Заказника. К индивидуальному паспорту прилагаются карты расположения территории и границ Заказника.

2.5. Собственники, владельцы, пользователи и арендаторы земельных участков, расположенных в границах Заказника должны иметь копии паспорта Заказника, или копии настоящего Положения о Заказнике на период составления и утверждения индивидуального паспорта.

2.6. Собственники, владельцы, пользователи и арендаторы земельных участков, расположенных в границах Заказника, а также иные физические и юридические лица обязаны соблюдать установленный в Заказнике режим особой охраны, и несут за его нарушения административную, уголовную и иную установленную законом ответственность.

2.7. Заказник в обязательном порядке учитывается при разработке планов и перспектив экономического и социального развития, территориальных комплексных схем, схем землеустройства и районной планировки, а также лесоустроительной документации.

3. Контроль над соблюдением режима особой охраны Заказника

3.1. Контроль над соблюдением установленного режима охраны Заказника осуществляется уполномоченным государственным органом Брянской области по управлению особо охраняемыми природными территориями областного значения и иными специально уполномоченными на то государственными органами Российской Федерации и Брянской области.

3.2. Регулирование численности (отстрел и отлов) диких животных, обитающих на территории Заказника, производится в исключительных случаях в организованном порядке штатными работниками Заказника по разрешению и под контролем специально уполномоченными на то государственных органов Российской Федерации и Брянской области.

4. Финансовое и материально-техническое обеспечение

4.1. Деятельность и охрана Заказника осуществляется штатными сотрудниками Заказника, подчиненными исполнительному органу государственной власти Брянской области, осуществляющему государственное управление в области охраны окружающей среды и особо охраняемыми природными территориями областного значения.

4.2. Финансирование деятельности Заказника осуществляется за счет средств областного бюджета и иных источников, не запрещенных законодательством Российской Федерации и Брянской области.

ПРИЛОЖЕНИЕ 59
к постановлению администрации
Брянской области
от 24 октября 2008 г. № 996

ПАСПОРТ
на государственный природный заказник областного значения

«ДЕСНЯНСКО-ЖЕРЕНСКИЙ»

Нормативная правовая основа функционирования.

— Решение исполкома Брянского областного Совета народных депутатов от 14.05.90 г. № 207 «О дополнительных мерах по сохранению Неруссо-Деснянских природных ландшафтов на территории Суземского и Трубчевского районов»;

— Решение малого Совета Брянского областного Совета народных депутатов от 2.04.92 г. № 54 «Об утверждении перечня участков особо ценных продуктивных земель, земель природоохранного назначения, природно-заповедного, оздоровительного, рекреационного, историко-культурного назначения и других особо охраняемых территорий, изъятие которых для иных надобностей не допускается или ограничивается»;

— Постановление Брянской областной Думы от 30.03.2006 г. № 4-600 «О согласовании схемы развития и размещения особо охраняемых природных территорий Брянской области»;

— Постановление администрации Брянской области от 30.06.2006 г. № 412 «О схеме развития и размещения особо охраняемых природных территорий в Брянской области»;

— Решение (Постановление), утверждающее данный паспорт заказника.

Год организации — 1990 г.

Площадь — 2731 га.

Профиль — биологический.

Местонахождение: Брянская область, Трубчевский район, левый берег р. Десна, в 10 км на юго-юго-запад от г. Трубчевска, в 5 км на юг от н.п. Красное, в 1 км на запад от н.п. Непорень (карта 1).

Территория и границы. Заказник занимает территорию в пределах кварталов 5, 14, 23, 24, 33—37, 44—47, 54—56, 63, 64 Холмовского участкового лесничества Трубчевского лесничества (бывшее Жеренское лесничество Трубчевского лесхоза), а также земель КСХП «Новый путь», МУП «Трубчевская МТС АГРО» и КСХП «Заря» (карта 2).

Граница заказника проходит:

северная — от Лучанского перевоза (северо-восточный угол кв. 5 Холмовского участкового лесничества, бывшего Жеренского лес-ва) по фарватеру р. Десны вниз по течению реки до излучины в урочище Попелин (напротив урочища Порубы (Укол));

западная — от излучины реки Десна в урочище Попелин (напротив урочища Порубы (Укол)) на восток до западной просеки квартала 33 Холмовского участкового лес-ва (бывшего Жеренского лес-ва), далее по западным просекам кварталов 33, 44, 54, 63 Холмовского участкового лес-ва до юго-западного угла квартала 63 Холмовского участкового лес-ва Трубчевского лесничества (бывшего Жеренского лес-ва Трубчевского лесхоза);

южная — от юго-западного угла квартала 63 по просекам между кварталами 63 и 72, 63 и 73, 64 и 74 до юго-восточного угла кв. 64 Холмовского участкового лес-ва Трубчевского лесничества (бывшего Жеренского лес-ва);

восточная — от юго-восточного угла кв. 64 на север по просеке между кварталами 64 и 65, далее по просекам между кв. 56 и 65, 56 и 57, 47 и 57, 47 и 48, 37 и 38, 37 и 26, 36 и 25, 24 и 25, 14 и 15 Холмовского участкового лес-ва Трубчевского лесничества, далее на запад по северной стороне кв. 14 до стыка с восточной стороной кв. 5, далее на север по восточной стороне кв. 5 до Лучанского перевоза — северо-восточного угла кв. 5 Холмовского участкового лес-ва Трубчевского лесничества (бывшее Жеренское лесничество Трубчевского лесхоза).

Географические координаты:

центра: 52,496562° с.ш., 33,668926° в.д.

крайних точек: 52, 462885° — 52,531748° с.ш., 33,617676° — 33,719219°в.д.

Расположен на землях: Трубчевского лесничества (площадь 2070 га), КСПХ «Новый путь», КСПХ им. Ворошилова, КСПХ «Заря».

Краткая характеристика. Природные комплексы поймы и боровой террасы р. Десны. Уникальный комплекс озер (Большой и Малый Жерен) карстового происхождения.

Природоохранное значение.

Ботаническое:

— место произрастания 2 редких видов растений, внесенных в Красные книги Российской Федерации и Брянской области: водяной орех (чилим), пальчатокоренник балтийский;

— место произрастания 24 редких видов растений, внесенных в Красную книгу Брянской области: астра ромашковая, береза приземистая, василёк сумский, гвоздика пышная, гудайера ползучая, волчеягодник обыкновенный, ива черничная, касатик сибирский, козелец пурпурный, кувшинка чистобелая, ладьян трехнадрезный, любка двулистная, можжевельник обыкновенный, молодило побегоносное, осока двудомная, осока топяная, осока плетевидная, пальчатокоренник мясо-красный, прострел раскрытый, росянка круглолистная, сальвиния плавающая, семпервивум русский, страусник обыкновенный, шейхцерия болотная;

— место произрастания 2 редких видов грибов, внесенных в Красные книги Российской Федерации и Брянской области: гиропорус синеющий, гиропорус каштановый.

Зоологическое:

— место обитания 12 редких видов животных, внесенных в Красные книги Российской Федерации и Брянской области: чернозобая гагара, черный аист, скопа, змееяд, большой подорлик, малый подорлик, беркут, орлан-белохвост, балобан, кулик-сорока, малая крачка, серый сорокопут;

— место обитания 16 редких видов животных, внесенных в Красную книгу Брянской области: язь, чехонь, донской ерш, веретеница ломкая, большая белая цапля, лебедь-шипун, осоед, орел-карлик, глухарь, серый журавль, пастушок, турухтан, большой веретенник, мохноногий сыч, белоспинный дятел, лесной жаворонок;

— место остановки и отдыха водоплавающих и околоводных пролетных птиц Черноморско-Днепровского пути пролета.

Гидрологическое:

— уникальный комплекс озер (Большой и Малый Жерен) карстового происхождения;

— сплавинные болота;

— участок р. Десна.

Геологическое: дюнные всхолмления первой надпойменной террасы р. Десна.

Историко-культурное:

— на северном берегу Большого Жеренского озера расположены 4 древние археологические стоянки разных эпох: мезолита, неолита и бронзы;

— вблизи Малого Жеренского озера расположена партизанская землянка бригады им. Чапаева.

Международное:

— имеет статус буферной зоны в составе биосферного резервата «Неруссо-Деснянское Полесье» (Решение Международного координационного комитета ЮНЕСКО программы «Человек и биосфера» 10 ноября 2001 г.);

— территория заказника внесена в Перспективный список водно-болотных угодий Рамсарской конвенции.

Режим территории.

Запрещенные виды деятельности:

— все виды рубок леса, кроме санитарных рубок и рубок ухода в молодняках;

— подсочка леса;

— осушительная мелиорация;

— добыча полезных ископаемых;

— применение любых пестицидов и минеральных удобрений;

— охота и натаска собак;

— засорение территории, складирование и захоронение любых отходов.

Разрешенные виды деятельности:

— сбор ягод и грибов;

— любительский лов рыбы;

— экологический туризм;

— проведение биотехнических мероприятий, направленных на создание благоприятных условий для обитания редких видов на территории заказника;

— профилактика и охрана лесов от пожаров и самовольных порубок;

— проведение научных исследований и мероприятий, направленных на поддержание биологического разнообразия;

— другие виды деятельности, не наносящие вред природным комплексам и объектам заказника.

Охрану осуществляют:

— Управление по охране, контролю и регулированию объектов животного мира и водных биологических ресурсов Брянской области, 241050, г. Брянск, ул. Горького, 58;

— Государственный природный биосферный заповедник «Брянский лес», 242180, Брянская обл. Суземский р-н, ст. Нерусса;

— Трубчевское лесничество Управления лесами Брянской области. 241050, г. Брянск, ул. Калинина, 34.

— другие специально уполномоченные государственные органы в области охраны объектов животного и растительного мира и среды их обитания.

Заказник взят на учет:

— Комитетом природопользования и охраны окружающей среды, лицензирования отдельных видов деятельности Брянской области, 241050, г. Брянск, пл. К. Маркса, 2;

— Администрацией Трубчевского района, 242220, г. Трубчевск, ул. Брянская, 59.

Приложение 1. Перечень особо охраняемых объектов заказника.
Приложение 2. Основные черты природы заказника.
Приложение 3. Состояние и меры по улучшению охраны заказника.

Паспорт составлен (Ф., и., о. исполнителей, организация, год):
Ситникова Е. Ф., Алейников А. А., Федотов Ю. П., Кругликов С. А., Кайгородова Е. Ю.;
государственный природный биосферный заповедник «Брянский лес», 2006 г.

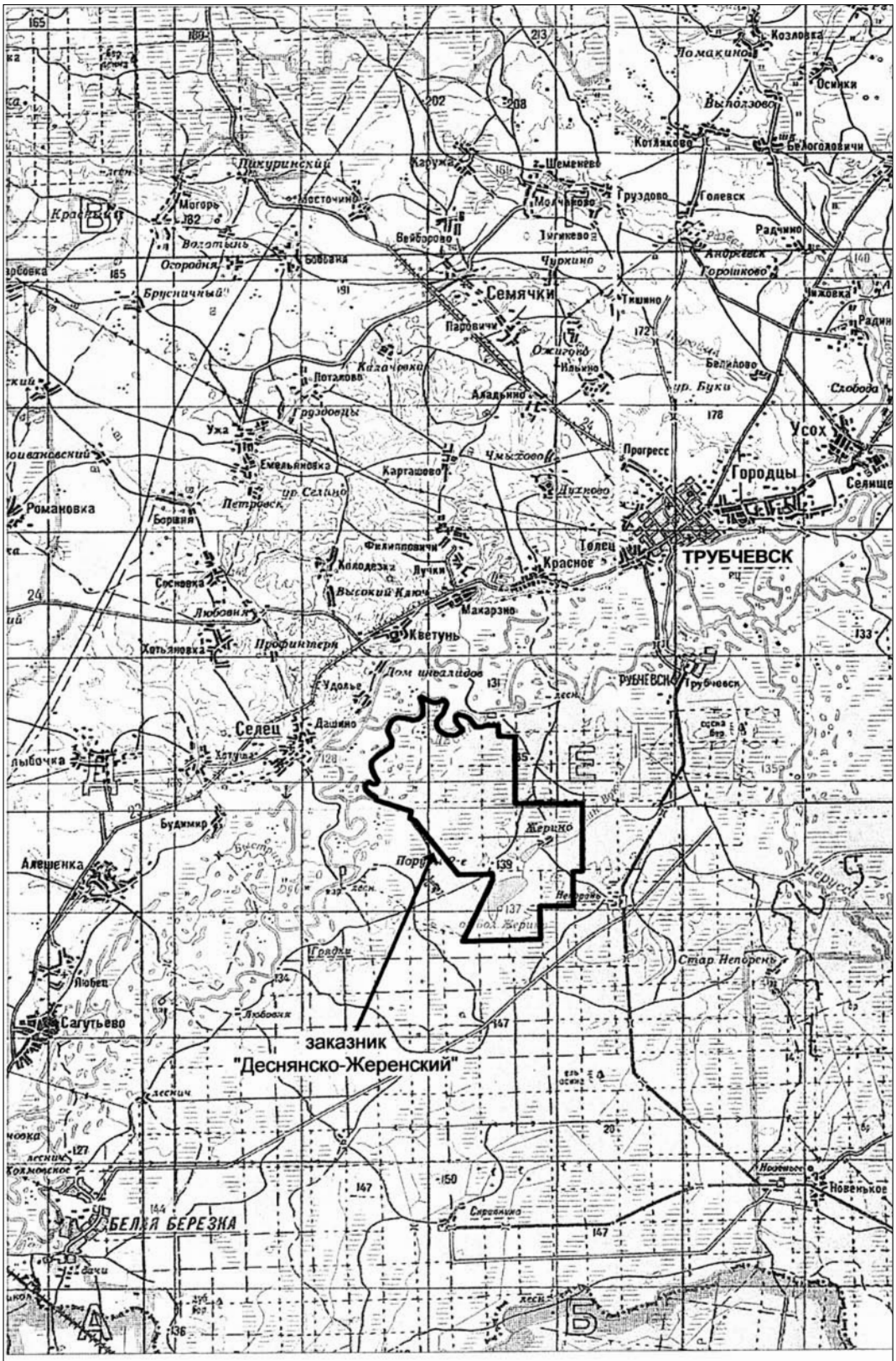

Карта 1. Расположение заказника "Деснянско-Жеренский"

Масштаб 1:200000

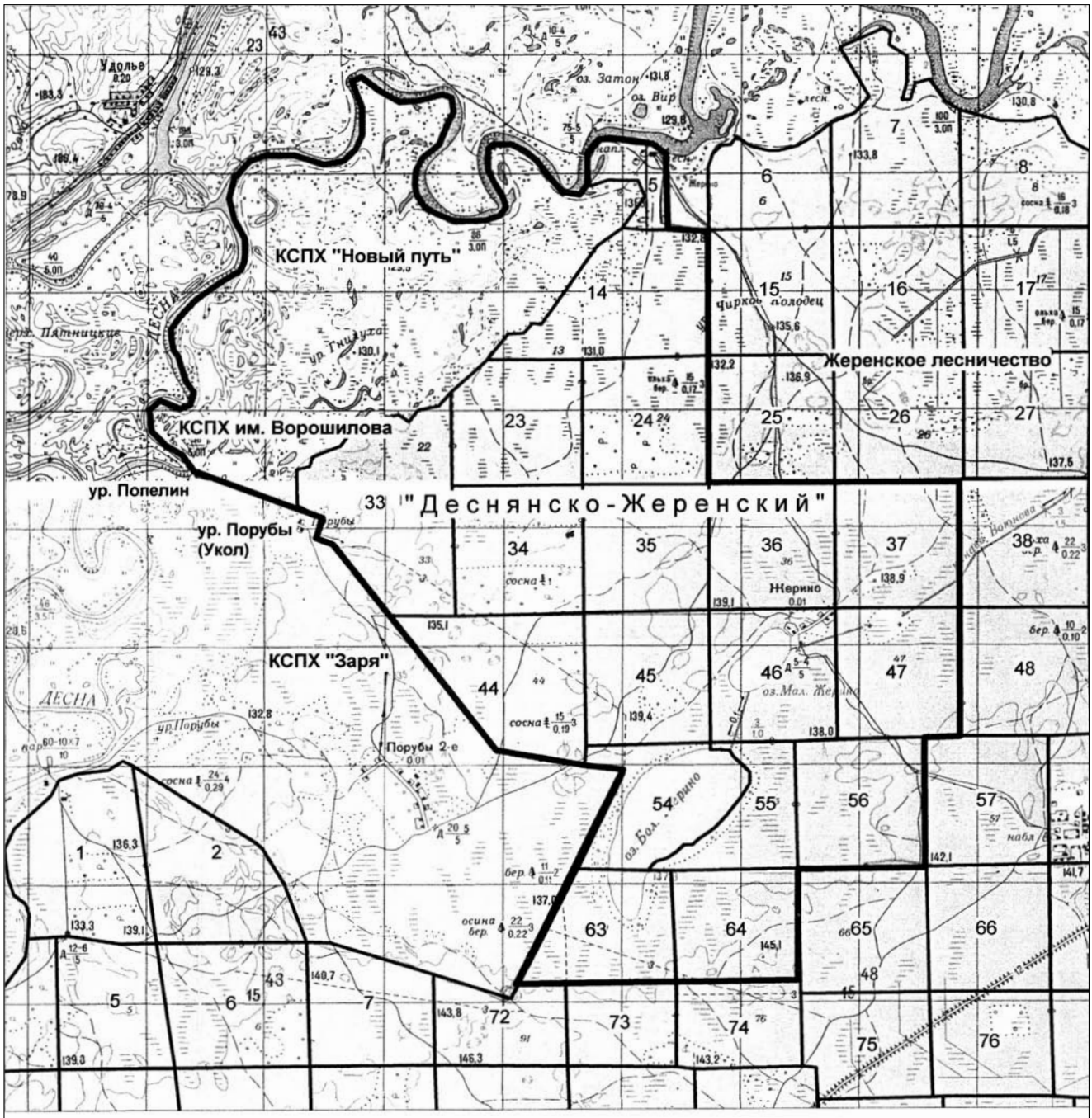

Карта 2. Территория и граница государственного природного заказника

"Деснянско-Жеренский"

Масштаб 1:50000

——— - граница заказника

Перечень особо охраняемых объектов государственного природного заказника «Деснянско-Жеренский»

Экосистемы, сообщества, объекты:

— геологические образования — дюнные всхолмления первой надпойменной террасы р. Десна;

— крупный массив поименно-притеррасных болот, незатронутый осушительной мелиорацией и являющийся одновременно эталонным и уникальным объектом экосистем обводненных и трудно проходимых низинных болот долины Десны;

— концентрация гнезд редких видов птиц (черный аист, большой подорлик и др.);

— комплекс Жеренских озер (Большой и Малый Жерен).

Редкие виды растений:

Русское название	Латинское название	Статус
Аир болотный	*Acorus calamus*	р
Астра ромашковая	*Aster amellus*	Бр
Береза приземистая	*Betula humilis.*	Бр
Василёк сумский	*Centaurea sumensis*	Бр
Водяной орех, чилим	*Trapa natans*	РФ, Бр
Гвоздика песчаная	*Dianthus arenarius*	р
Гвоздика пышная	*Dianthus superbus*	Бр
Гудайера ползучая	*Goodyera repens.*	Бр
Волчеягодник обыкновенный	*Daphne mezereum.*	Бр
Ива черничная	*Salix myrtilloides*	Бр
Касатик сибирский	*Iris sibirica*	Бр
Козелец пурпурный	*Scorzonera purpurea*	Бр
Кувшинка чистобелая	*Nymphaea candida*	Бр
Ладьян трехнадрезанный	*Corallorhiza trifida.*	Бр
Любка двулистная	*Platanthera bifolia*	Бр
Можжевельник обыкновенный	*Juniperus communis*	Бр
Молодило побегоносное	*Jovibarba sobolifera*	Бр
Молочай болотный	*Euphorbia palustris*	р
Осока двудомная	*Carex dioica*	Бр
Осока топяная	*Carex limosa.*	Бр
Осока плетевидная	*Carex chordorrhiza*	Бр
Осока двусеменная	*Carex disperma*	р
Пальчатокоренник балтийский	*Dactylorhiza longifolia*	РФ, Бр
Пальчатокоренник мясо-красный	*Dactylorhiza incarnata*	Бр
Песчанка скальная	*Eremogone saxatilis*	р
Прострел раскрытый	*Pulsatilla patens.*	Бр
Росянка круглолистная	*Drosera rotundifolia*	Бр
Сальвиния плавающая	*Salvinia natans*	Бр
Семпервивум русский	*Sempervivum ruthenicum*	Бр
Страусник обыкновенный	*Matteuccia struthiopteris*	Бр
Шейхцерия болотная	*Scheuchzeria palustris*	Бр

Редкие виды грибов:

Русское название	Латинское название	Статус
Гиропорус синеющий, синяк	*Gyroporus cyanescens*	РФ, Бр
Гиропорус каштановый, каштановик	*Gyroporus castaneus*	РФ, Бр

Редкие виды животных:

Русское название	Латинское название	Статус
Язь	*Leuciscus idus*	Бр
Обыкновенный жерех	*Aspius aspius*	р
Чехонь	*Pelecus cultratus*	Бр, МСОП
Обыкновенный сом	*Silurus glanis*	р
Донской ерш	*Gymnocephalus acerinus*	Бр, МСОП
Бычок-песочник	*Neogobius fluviatilis*	МСОП
Веретеница ломкая	*Anguis fragilis*	Бр
Чернозобая гагара	*Gavia arctica*	РФ, Бр
Большая белая цапля	*Egretta alba*	Бр
Черный аист	*Ciconia nigra*	РФ, Бр
Лебедь-шипун	*Cygnus olor*	Бр
Скопа	*Pandion haliaetus*	РФ, Бр
Осоед	*Pernis apivorus*	Бр
Змееяд	*Circaetus gallicus*	РФ, Бр
Орел-карлик	*Hieraaetus pennatus*	Бр
Большой подорлик	*Aquila clanga*	РФ, Бр, МСОП
Малый подорлик	*Aquila pomarina*	РФ, Бр
Беркут	*Aquila chrysaetos*	РФ, Бр
Орлан-белохвост	*Haliaeetus albicilla*	РФ, Бр, МСОП
Балобан	*Falco cherrug*	РФ, Бр
Глухарь	*Tetrao urogallus*	Бр
Серый журавль	*Grus grus*	Бр
Пастушок	*Rallus aquaticus*	Бр
Кулик-сорока	*Haematopus ostralegus*	РФ, Бр

Русское название	Латинское название	Статус
Турухтан	*Philomachus pugnax*	Бр
Большой веретенник	*Limosa limosa*	Бр
Малая крачка	*Sterna albifrons*	РФ, Бр
Мохноногий сыч	*Aegolius funereus*	Бр
Белоспинный дятел	*Dendrocopus leucotos*	Бр
Лесной жаворонок	*Lullula arborea*	Бр
Серый сорокопут	*Lanius excubitor*	РФ, Бр

Примечание. Статус вида: РФ — вид включен в Красную книгу Российской Федерации, Бр — в Красную книгу Брянской области, МСОП — в список Международного союза охраны природы, р — редкий вид без охранного статуса.

Исп. Государственный природный биосферный заповедник «Брянский лес»

ПРИЛОЖЕНИЕ 2

Основные черты природы государственного природного заказника «Деснянско-Жеренский»

Рельеф. Равнинный с невысокими грядами в северо-западной части территории и обширными заболоченными понижениями. Абсолютные высоты: max — 145,1 м, min — 129,5 м (урез р. Десны). Преобладающие высоты: 130—140 м.

Почва. Песчаные дерново-подзолистые и торфянистые низинные почвы.

Гидрология. Северо-западная граница заказника длиной более 8 км проходит по р. Десна. Падение реки в крайних точек на участке составляет около 1 метра, ширина на этом отрезке течения достигает 60—90 м, глубина — 3—5 м, средняя скорость течения — 0,3 м/с. В пойме Десны имеются многочисленные небольшие по площади старицы. В юго-восточной части заказника расположены крупные надпойменные озера: Большой Жерен (87 га) и Малый Жерен (18 га). В пределах заказника находится крупный массив низинных поименно-притеррасных болот (около 300 га).

Растительный покров. Большая часть заказника расположена на песчаных террасах реки Десны, где преобладают древостой с доминированием в верхнем ярусе сосны обыкновенной и березы.

Сосняки зеленомошники — на склонах песчаных грив и выположенных поверхностях. Древостой из сосны 40—80-летнего возраста. В подросте представлены дуб, береза, рябина, крушина и ель, сомкнутость подроста 10—15%. В напочвенном покрове покрытие мхов до 30—50%, а покрытие кустарничков и трав до 60—80%.

Сосняки лишайниковые — на вершинах песчаных грив. Древостой из сосны 40—60-летнего возраста. В подросте представлены единичные особи дуба, березы, рябины и крушины, сомкнутость — 5%. В напочвенном покрове покрытие мхов и лишайников до 50—70%, а покрытие кустарничков и трав всего 5—10%.

В пойменном ландшафте преобладают древости с ольхой черной, характерны низинные болота. Болота и заболоченные леса составляют 59% площади.

Ольшаники крапивовые — в притеррасной пойме Десны. Древостой из ольхи 40—60-летнего возраста. Подрост представлен единичными особями ольхи черной, ели, вяза гладкого, сомкнутость не более 10%. Среди кустарников встречаются калина, свидина, бересклет европейский. Среди трав абсолютное господство принадлежит черноольховым и травяно-болотным видам.

Небольшие площади занимают дубравы, сосредоточенные в припойменной части территории. В котловинах и логах распространены травяные и сосново-сфагновые болота. Среди них, наибольший интерес представляют топяные болота староозерной котловины к северу от оз. Малый Жерен. Это открытые осоково-сфагновые болота с невысоким и угнетенным подростом сосны и березы (площадь около 10 га). Исключительно интересны сосняки остепненные (кв. 14, 24 Жеренского лесничества). В этих лесах встречаются степные виды растений. Старовозрастных лесов (более 100 лет), немного. Они занимают не более 190 га.

Луга и прибрежные кустарники составляют 24% территории. Растительность озер, стариц, заводей Десны занимает около 5% заказника.

Среди травянистых сообществ поймы представлены водные сообщества стариц, луговые сообщества долгопоемных и среднепоемных экотопов.

Животное население. В лесу типичны обычные представители фауны: копытные, хищные, грызуны. Околоводные животные обычны в пойменной части заказника.

Рыбы

Русское название	Латинское название	Примечание
Обыкновенная щука	*Esox lucius*	
Плотва	*Rutilus rutilus*	
Язь	*Leuciscus idus*	
Обыкновенный жерех	*Aspius aspius*	
Линь	*Tinca tinca*	
Густера	*Blicca bjoerkna*	
Чехонь	*Pelecus cultratus*	
Золотистый карась	*Carassius carassius*	
Серебряный карась	*Carassius gibelio*	
Вьюн	*Misgurnus fossilis*	
Обыкновенный сом	*Silurus glanis*	
Окунь	*Perca fluviatilis*	
Донской ерш	*Gymnocephalus acerinus*	
Бычок-песочник	*Neogobius fluviatilis*	

Земноводные

Русское название	Латинское название	Примечание
Обыкновенный тритон	*Triturus vulgaris*	
Обыкновенная жаба	*Bufo bufo*	
Озерная лягушка	*Rana ridibunda*	
Травяная лягушка	*Rana temporaria*	
Прудовая лягушка	*Rana lessonae*	
Остромордая лягушка	*Rana arvalis*	

Пресмыкающиеся

Русское название	Латинское название	Примечание
Веретеница ломкая	*Anguis fragilis*	
Прыткая ящерица	*Lacerta agilis*	
Живородящая ящерица	*Lacerta vivipara*	
Обыкновенный уж	*Natrix natrix*	
Обыкновенная гадюка	*Vipera berus*	

Птицы

Русское название	Латинское название	Примечание
Чернозобая гагара	*Gavia arctica*	на пролете
Чомга	*Podiceps cristatus*	на пролете
Выпь	*Botaurus stellaris*	гнездится
Малая выпь (волчок)	*Ixobrychus minutus*	гнездится
Большая белая цапля	*Egretta alba*	гнездится
Серая цапля	*Ardea cinerea*	гнездится
Белый аист	*Ciconia ciconia*	залеты
Черный аист	*Ciconia nigra*	гнездится
Лебедь-шипун	*Cygnus olor*	гнездится
Белолобый гусь	*Anser albifrons*	на пролете
Гуменник	*Anser fabalis*	на пролете
Кряква	*Anas platyrhynchos*	гнездится
Чирок-свистунок	*Anas crecca*	гнездится
Серая утка	*Anas strepera*	на пролете
Свиязь	*Anas penelope*	на пролете
Шилохвость	*Anas acuta*	на пролете
Чирок-трескунок	*Anas querquedula*	гнездится
Широконоска	*Anas clypeata*	на пролете
Красноголовый нырок	*Aythya ferina*	на пролете
Хохлатая чернеть	*Aythya fuligula*	на пролете
Морская чернеть	*Aythya marila*	на пролет
Обыкновенный гоголь	*Bucephala clangula*	на пролете
Скопа	*Pandion haliaetus*	возможно гнездится
Осоед	*Pernis apivorus*	гнездится
Черный коршун	*Milvus migrans*	гнездится
Болотный лунь	*Circus aeruginosus*	гнездится
Тетеревятник	*Accipiter gentilis*	гнездится
Перепелятник	*Accipiter nisus*	гнездится
Зимняк	*Buteo lagopus*	на пролете
Обыкновенный канюк	*Buteo buteo*	гнездится
Змееяд	*Circaetus gallicus*	гнездится
Большой подорлик	*Aquila clanga*	гнездится
Малый подорлик	*Aquila pomarina*	возможно гнездится
Беркут	*Aquila chrysaetos*	залеты
Орлан-белохвост	*Haliaeetus albicilla*	на пролете
Балобан	*Falco cherrug*	
Чеглок	*Falco subbuteo*	
Тетерев	*Lyrurus tetrix*	гнездится
Глухарь	*Tetrao urogallus*	гнездится
Рябчик	*Tetrastes bonasia*	гнездится
Перепел	*Coturnix coturnix*	гнездится
Серый журавль	*Grus grus*	гнездится
Пастушок	*Rallusa quaticus*	
Погоныш	*Porzana porzana*	гнездится
Коростель	*Crex crex*	гнездится
Лысуха	*Fulica atra*	на пролете
Кулик-сорока	*Haematopus ostralegus*	на пролете
Черныш	*Tringa ochropus*	гнездится
Фифи	*Tringa glareola*	на пролете
Перевозчик	*Actitis hypoleucos*	гнездится
Турухтан	*Philomachus pugnax*	гнездится
Бекас	*Gallinago gallinago*	гнездится
Большой веретенник	*Limosa limosa*	гнездится
Черная крачка	*Chlidonias niger*	гнездится
Белокрылая крачка	*Chlidonias leucopterus*	гнездится
Речная крачка	*Sterna hirundo*	залеты
Малая крачка	*Sterna albifrons*	
Клинтух	*Columba oenas*	гнездится
Сизый голубь	*Columba livia*	гнездится
Обыкновенная горлица	*Streptopelia turtur*	гнездится
Обыкновенная кукушка	*Cuculus canorus*	гнездится
Мохноногий сыч	*Aegolius funereus*	гнездится
Обыкновенный козодой	*Caprimulgus europaeus*	гнездится
Черный стриж	*Apusapus*	гнездится
Обыкновенный зимородок	*Alcedo atthis*	гнездится
Вертишейка	*Jynx torquilla*	гнездится

Русское название	Латинское название	Примечание
Седой дятел	*Picus canus*	гнездится
Желна	*Dryocopus martins*	гнездится
Пестрый дятел	*Dendrocopos major*	гнездится
Белоспинный дятел	*Dendrocopos leucotos*	гнездится
Малый дятел	*Dendrocopos minor*	гнездится
Береговая ласточка	*Riparia riparia*	гнездится
Деревенская ласточка	*Hirundo rustica*	гнездится
Городская ласточка	*Delichon urbica*	гнездится
Лесной жаворонок	*Lullula arborea*	
Лесной конек	*Anthus trivialis*	гнездится
Желтая трясогузка	*Motacilla flava*	гнездится
Белая трясогузка	*Motacilla alba*	гнездится
Обыкновенный жулан	*Lanius collurio*	гнездится
Серый сорокопут	*Lanius excubitor*	залеты
Обыкновенная иволга	*Oriolus oriolus*	гнездится
Сойка	*Garrulus glandarius*	гнездится
Сорока	*Pica pica*	гнездится
Серая ворона	*Corvus cornix*	гнездится
Ворон	*Corvus corax*	гнездится
Крапивник	*Troglodytes troglodytes*	гнездится
Камышевка-барсучок	*Acrocephalus schoenobaenus*	гнездится
Болотная камышевка	*Acrocephalus palustris*	гнездится
Зеленая пересмешка	*Hippolais icterina*	гнездится
Черноголовая славка	*Sylvia atricapilla*	гнездится
Садовая славка	*Sylvia borin*	гнездится
Серая славка	*Sylvia communis*	гнездится
Славка-завирушка	*Sylvia curruca*	гнездится
Пеночка-весничка	*Phylloscopus trochilus*	гнездится
Пеночка-теньковка	*Phylloscopus collybita*	гнездится
Пеночка-трещотка	*Phylloscopus sibilatrix*	гнездится
Желтоголовый королек	*Regulus regulus*	гнездится
Серая мухоловка	*Muscicapa striata*	гнездится
Луговой чекан	*Saxicola rubetra*	гнездится
Горихвостка-чернушка	*Phoenicurus ochruros*	гнездится
Зарянка	*Erithacus rubecula*	гнездится
Обыкновенный соловей	*Luscinia luscinia*	гнездится
Варакушка	*Luscinia svecica*	гнездится
Рябинник	*Turdus pilaris*	на пролете
Черный дрозд	*Turdus merula*	гнездится
Белобровик	*Turdus iliacus*	гнездится
Певчий дрозд	*Turdus philomelos*	гнездится
Длиннохвостая синица	*Aegithalos caudatus*	гнездится
Ремез	*Remiz pendulinus*	гнездится
Буроголовая гаичка	*Parus montanus*	гнездится
Хохлатая синица	*Parus cristatus*	гнездится
Обыкновенная лазоревка	*Parus caeruleus*	гнездится
Большая синица	*Parus major*	гнездится
Обыкновенный поползень	*Sitta europaea*	гнездится
Обыкновенная пищуха	*Certhia familiaris*	гнездится
Полевой воробей	*Passer montanus*	гнездится
Зяблик	*Fringilla coelebs*	гнездится
Черноголовый щегол	*Carduelis carduelis*	гнездится
Обыкновенная чечевица	*Carpodacus erythrinus*	гнездится
Обыкновенный снегирь	*Pyrrhula pyrrhula*	гнездится
Обыкновенный дубонос	*Coccothraustes coccothraustes*	гнездится
Обыкновенная овсянка	*Emberiza citrinella*	гнездится
Тростниковая овсянка	*Emberiza shoeniclus*	гнездится

Млекопитающие

Русское название	Латинское название	Примечание
Заяц-беляк	*Lepus timidus*	
Заяц-русак	*Lepus europaeus*	
Обыкновенная белка	*Sciurus vulgaris*	
Рыжая полевка	*Clethrionomys glareolus*	
Лесная куница	*Martes martes*	
Ласка	*Mustela nivalis*	
Горностай	*Mustela erminea*	
Лисица	*Vulpes vulpes*	
Кабан	*Sus scrofa*	
Благородный олень	*Cervus elaphus*	
Европейская косуля	*Capreolus capreolus*	
Лось	*Alces alces*	

Исп. Государственный природный биосферный заповедник «Брянский лес»

ПРИЛОЖЕНИЕ 3

Состояние государственного природного заказника «Деснянско-Жеренский» и меры по улучшению охраны (по данным на 2006 год)

Оценка состояния: хорошее, удовлетворительное, неудовлетворительное
Негативные факторы:
— незаконная охота;
— лов рыбы запрещенными методами;
— чрезмерная рекреационная нагрузка;
— загрязнение территории бытовыми отходами.
Рекомендации:
— усиление охраны заказника;
— обеспечение заказника штатными сотрудниками;
— обозначение границ заказника информационными аншлагами (не менее 10 шт.);
— установление дополнительных знаков, информирующих о режиме заказника;
— создание инфраструктуры для отдыха населения (оборудование мест стоянок для автомобилей, мест отдыха людей, мусоросборников и пр.) на озерах Малый Жерен и урочище «Лучанский затон»;
— присвоение заказнику статуса биосферного полигона государственного природного биосферного заповедника «Брянский лес».

Авторы рекомендаций: Ситникова Е. Ф., Крутиков С. А, Алейников А. А.,
государственный природный биосферный заповедник «Брянский лес», 2006 г.

ПРИЛОЖЕНИЕ 60
к постановлению администрации
Брянской области от 24 октября 2008 г. № 996

ПОЛОЖЕНИЕ О ГОСУДАРСТВЕННОМ ПРИРОДНОМ ЗАКАЗНИКЕ ОБЛАСТНОГО ЗНАЧЕНИЯ «ДЕСНЯНСКО-ЖЕРЕНСКИЙ»

1. Общие положения

1.1. Настоящее Положение о государственном природном заказнике областного значения **«Деснянско-Жеренский»** (далее по тексту — «Заказник») разработано в соответствии с Федеральным законом от 14 марта 1995 г. № 33-ФЗ «Об особо охраняемых природных территориях», Законом Брянской области от 30 декабря 2005 № 121-З «Об особо охраняемых природных территориях Брянской области» и «Примерными положениями о государственных природных заказниках и памятниках природы», утвержденных Приказом Министерства охраны окружающей среды и природных ресурсов Российской Федерации от 16 января 1996 г. № 20.

1.2. Заказник имеет биологический профиль и образован с целью сохранения уникальных природных комплексов поймы и боровой террасы р. Десны, комплекса озер карстового происхождения (Большой и Малый Жерен), мест произрастания 2 редких видов растений, внесенных в Красные книги Российской Федерации и Брянской области (водяной орех (чилим), пальчатокоренник балтийский); мест произрастания 24 редких видов растений, внесенных в Красную книгу Брянской области (астра ромашковая, береза приземистая, василёк сумский, гвоздика пышная, гудайера ползучая, волчеягодник обыкновенный, ива черничная, касатик сибирский, козелец пурпурный, кувшинка чистобелая, ладьян трехнадрезный, любка двулистная, можжевельник обыкновенный, молодило побегоносное, осока двудомная, осока топяная, осока плетевидная, пальчатокоренник мясо-красный, прострел раскрытый, росянка круглолистная, сальвиния плавающая, семпервивум русский, страусник обыкновенный, шейхцерия болотная); мест произрастания 2 редких видов грибов, внесенных в Красные книги Российской Федерации и Брянской области (гиропорус синеющий, гиропорус каштановый); мест обитания 12 редких видов животных, внесенных в Красные книги Российской Федерации и Брянской области (чернозобая гагара, черный аист, скопа, змееяд, большой подорлик, малый подорлик, беркут, орлан-белохвост, балобан, кулик-сорока, малая крачка, серый сорокопут); место обитания 16 редких видов животных, внесенных в Красную книгу Брянской области (язь, чехонь, донской ерш, веретеница ломкая, большая белая цапля, лебедь-шипун, осоед, орел-карлик, глухарь, серый журавль, пастушок, турухтан, большой веретенник, мохноногий сыч, белоспинный дятел, лесной жаворонок); мест остановки и отдыха водоплавающих и околоводных пролетных птиц Черноморско-Днепровского пути пролета. Заказник имеет международное значение для охраны скопления водоплавающих птиц здесь во время весеннего пролета и историко-культурное значение — на северном берегу Большого Жеренского озера расположены 4 древние археологические стоянки разных эпох: мезолита, неолита и бронзы; вблизи Малого Жеренского озера расположена партизанская землянка бригады им. Чапаева.

1.3. Заказник образован без ограничения срока действия.

1.4. Образование Заказника не влечет за собой изъятия занимаемого им земельного участка у землепользователей.

1.5. Заказник находится в ведении уполномоченного исполнительного органа государственной власти Брянской области, осуществляющего государственное управление особо охраняемыми природными территориями областного значения.

1.6. Заказник имеет площадь 2731 га и расположен в Трубчевском районе на левом берегу р. Десна, в 10 км на юго-юго-запад от г. Трубчевска. Занимает территорию в пределах кварталов 5, 14, 23, 24, 33—37, 44—47, 54—56, 63, 64 Холмовского участкового лесничества Трубчевского лесничества (бывшее Жеренское лесничество Трубчевского лесхоза), а также земель КСХП «Новый путь», КСХП им. Ворошилова и КСХП «Заря».

Граница заказника проходит:

северная — от Лучанского перевоза (северо-восточный угол кв. 5 Холмовского участкового лесничества, бывшего Жеренского лес-ва) по фарватеру р. Десны вниз по течению реки до излучины в урочище Попелин (напротив урочища Порубы (Укол));

западная — от излучины реки Десна в урочище Попелин (напротив урочища Порубы (Укол)) на восток до западной просеки квартала 33 Холмовского участкового лес-ва (бывшего Жеренского лес-ва), далее по западным просекам кварталов 33, 44, 54, 63 Холмовского участкового лес-ва до юго-западного угла квартала 63 Холмовского участкового лес-ва Трубчевского лесничества (бывшего Жеренского лес-ва Трубчевского лесхоза);

южная — от юго-западного угла квартала 63 по просекам между кварталами 63 и 72, 63 и 73, 64 и 74 до юго-восточного угла кв. 64 Холмовского участкового лес-ва Трубчевского лесничества (бывшего Жеренского лес-ва);

восточная — от юго-восточного угла кв. 64 на север по просеке между кварталами 64 и 65, далее по просекам между кв. 56 и 65, 56 и 57, 47 и 57, 47 и 48, 37 и 38, 37 и 26, 36 и 25, 24 и 25, 14 и 15 Холмовского участкового лес-ва Трубчевского лесничества, далее на запад по северной стороне кв. 14 до стыка с восточной стороной кв. 5, далее на север по восточной стороне кв. 5 до Лучанского перевоза — северо-восточного угла кв. 5 Холмовского участкового лес-ва Трубчевского лесничества (бывшее Жеренское лесничество Трубчевского лесхоза).

2. Режим охраны территории Заказника

2.1. На территории Заказника запрещается:
— все виды рубок леса, кроме санитарных рубок и рубок ухода в молодняках;
— подсочка леса;
— осушительная мелиорация;
— добыча полезных ископаемых;
— применение любых пестицидов и минеральных удобрений;
— охота и натаска собак;
— засорение территории, складирование и захоронение любых отходов.

2.2. На территории Заказника разрешается:
— сбор ягод и грибов;
— любительский лов рыбы;
— экологический туризм;
— проведение биотехнических мероприятий, направленных на создание благоприятных условий для обитания редких видов на территории Заказника;
— профилактика и охрана лесов от пожаров и самовольных порубок;
— проведение научных исследований и мероприятий, направленных на поддержание биологического разнообразия;
— другие виды деятельности, не наносящие вред природным комплексам и объектам Заказника.

2.3. Заказник обозначается на местности предупредительными и информационными знаками по периметру его границы. Расходы на изготовление и установку предупредительных и информационных знаков финансируется за счет средств областного бюджета, а также за счет других, не запрещенных законом источников.

2.4. На Заказник составляется индивидуальный паспорт, который утверждается администрацией Брянской области. В паспорте указываются: наименование и подчинение Заказника, местонахождение, описание границ, площадь, режим особой охраны, допустимые виды деятельности, наименование юридических и физических лиц осуществляющих охрану, а также государственных органов осуществляющих контроль над соблюдением режима особой охраны территории Заказника. К индивидуальному паспорту прилагаются карты расположения территории и границ Заказника.

2.5. Собственники, владельцы, пользователи и арендаторы земельных участков, расположенных в границах Заказника должны иметь копии паспорта Заказника, или копии настоящего Положения о Заказнике на период составления и утверждения индивидуального паспорта.

2.6. Собственники, владельцы, пользователи и арендаторы земельных участков, расположенных в границах Заказника, а также иные физические и юридические лица обязаны соблюдать установленный в заказнике режим особой охраны, и несут за его нарушения административную, уголовную и иную установленную законом ответственность.

2.7. Заказник в обязательном порядке учитывается при разработке планов и перспектив экономического и социального развития, территориальных комплексных схем, схем землеустройства и районной планировки, а также лесоустроительной документации.

3. Контроль над соблюдением режима особой охраны Заказника

3.1. Контроль над соблюдением установленного режима охраны Заказника осуществляется уполномоченным государственным органом Брянской области по управлению особо охраняемыми природными территориями областного значения и иными специально уполномоченными на то государственными органами Российской Федерации и Брянской области.

3.2. Регулирование численности (отстрел и отлов) диких животных, обитающих на территории заказника, производится в исключительных случаях в организованном порядке штатными работниками заказника по разрешению и под контролем специально уполномоченными на то государственных органов Российской Федерации и Брянской области.

4. Финансовое и материально-техническое обеспечение

4.1. Деятельность и охрана Заказника осуществляется штатными сотрудниками Заказника, подчиненными исполнительному органу государственной власти Брянской области, осуществляющему государственное управление в области охраны окружающей среды и особо охраняемыми природными территориями областного значения.

4.2. Финансирование деятельности Заказника осуществляется за счет средств областного бюджета и иных источников, не запрещенных законодательством Российской Федерации и Брянской области.

ПРИЛОЖЕНИЕ 61
к постановлению администрации
Брянской области от 24 октября 2008 г. № 996

ПАСПОРТ
на государственный природный заказник областного значения
«СКРИПКИНСКИЙ»

Нормативная правовая основа функционирования.
— Постановление администрации Брянской области от 9.06.95 № 188 «Об организации государственных ландшафтных заказников и памятников природы регионального (областного) значения на территории Суземского, Трубчевского и Навлинского районов»;
— Постановление Брянской областной Думы от 30.03.2006 г. № 4-600 «О согласовании схемы развития и размещения особо охраняемых природных территорий Брянской области»;
— Постановление администрации Брянской области от 30.06.2006 г. № 412 «О схеме развития и размещения особо охраняемых природных территорий в Брянской области»;
— Решение (Постановление), утверждающее данный паспорт заказника.

Год организации — 1995 г.

Площадь — 5445 га.

Профиль — биологический.

Местонахождение: Брянская область, Трубчевский район, в 20 км к югу от г. Трубчевска, в 10 км на восток от н.п. Белая Березка, в 1 км на запад от н.п. Новенькое (карта 1). Территория и границы. Заказник занимает территорию в пределах кварталов 37—84 Холмовского участкового лесничества Трубчевского лесничества (бывшее Скрипкинское лесничество Трубчевского лесхоза) (карта 2).

Граница заказника проходит:
северная — от северо-западного угла кв. 37 Холмовского участкового лесничества Трубчевского лесничества (бывшего Скрипкинского лес-ва) по северным просекам кварталов 37, 38, 39, 40, 41, 42, 43, 44, 45 до северо-восточного угла кв. 45 Холмовского участкового лесничества Трубчевского лесничества (бывшего Скрипкинского лес-ва);

восточная — от северо-восточного угла кв. 45 Холмовского участкового лесничества Трубчевского лесничества (бывшего Скрипкинского лес-ва) по восточным просекам кварталов 45, 54, 63, 72, 81 Холмовского участкового лесничества Трубчевского лесничества (бывшего Скрипкинского лес-ва Трубчевского лесхоза) до юго-восточного угла кв. 81 Холмовского участкового лесничества Трубчевского лесничества (бывшего Скрипкинского лес-ва);

южная — от юго-восточного угла кв. 81 Холмовского участкового лесничества (бывшего Скрипкинского лес-ва) по государственной границе между Российской Федерацией и Украиной до юго-западного угла кв. 84 Холмовского участкового лесничества Трубчевского лесничества (бывшего Скрипкинского лес-ва);

западная — от юго-западного угла кв. 84 Холмовского участкового лесничества (бывшего Скрипкинского лес-ва) по западным просекам кварталов 84, 82, 73, 64, 55, 46, 37 Холмовского участкового лесничества (бывшего Скрипкинского лесничества Трубчевского лесхоза) до северо-западного угла кв. 37 Холмовского участкового лесничества Трубчевского лесничества (бывшее Скрипкинское лесничество Трубчевского лесхоза).

Географические координаты: центра: 52,374493° с.ш., 33,726609° в.д.

крайних точек: 52,339745° — 52,409894° с.ш., 33,655467° — 33,799416° в.д.

Расположен на землях: Трубчевского лесничества (площадь 5445 га).

Краткая характеристика. Мало нарушенный природный лесоболотный комплекс, с верховыми олиготрофными болотами, которые находятся на южном пределе распространения. На возвышенностях рельефа, среди болот, располагаются участки сосново-дубовых и елово-дубовых лесов свыше 100-летнего возраста.

Природоохранное значение.

Ботаническое:

— верховые олиготрофные сосново-багульниково-сфагновые и кустарничково-пушицево-сфагновые болота, находящиеся на южном пределе распространения в Европейской части России;

— широколиственные сообщества с устойчивой структурой популяции дуба и его спутников (клена, вяза, липы);

— старовозрастные дубравы на островах среди болот;

— сосняки лишайниковые на песчаных гривах;

— место произрастания 11 редких видов растений, внесенных в Красную книгу Брянской области: гнездовка обыкновенная, гроздовник многораздельный, дремлик широколистный, ива лапландская, лилия саранка, лук медвежий, любка двулистная, можжевельник обыкновенный, прострел раскрытый, росянка круглолистная, тайник овальный;

— место произрастания 1 редкого вида грибов, внесенного в Красные книги Российской Федерации и Брянской области: гиропорус синеющий.

Зоологическое:

— место обитания 5 редких видов животных, внесенных в Красные книги Российской Федерации и Брянской области: черный аист, змееяд, большой подорлик, малый подорлик, средний дятел;

— место обитания 18 редких видов животных, внесенных в Красную книгу Брянской области: гребенчатый тритон, краснобрюхая жерлянка, обыкновенная квакша, веретеница ломкая, обыкновенная медянка, осоед, обыкновенная пустельга, глухарь, серый журавль, мохноногий сыч, воробьиный сыч, длиннохвостая неясыть, сизоворонка, лесной жаворонок, бурый медведь, барсук обыкновенный, рысь, соня орешниковая.

Гидрологическое:

— уникальный водораздельный лесоболотный комплекс, включающий наиболее крупные массивы верховых, переходных и низинных болот Брянской области, слабо затронутых осушительной мелиорацией;

— место истока многочисленных малых ручьев, впадающих в рр. Знобь и Нерусса.

Международное:

— Имеет статус основной зоны биосферного резервата «Неруссо-Деснянское Полесье» — проектируемый биосферный полигон заповедника «Брянский лес» (Решение Международного координационного комитета ЮНЕСКО программы «Человек и биосфера» 10 ноября 2001 г.).

Режим территории.

Запрещенные виды деятельности:

— все виды рубок леса, кроме санитарных рубок и рубок ухода в молодняках;

— подсочка леса;

— осушительная мелиорация;

— добыча полезных ископаемых;

— применение любых пестицидов и минеральных удобрений;

— охота и натаска собак;

— засорение территории, складирование и захоронение любых отходов.

Разрешенные виды деятельности:

— сбор ягод и грибов,

— сенокошение и выпас скота;

— экологический туризм,

— проведение научных исследований и мероприятий, направленных на поддержание биологического разнообразия;

— проведение биотехнических мероприятий, направленных на создание благоприятных условий для обитания редких видов на территории заказника;

— другие виды деятельности, не наносящие вред природным комплексам и объектам заказника.

Охрану осуществляют:

— Управление по охране, контролю и регулированию объектов животного мира и водных биологических ресурсов Брянской области, 241050, г. Брянск, ул. Горького, 58;

— Государственный природный биосферный заповедник «Брянский лес», 242180, Брянская обл. Суземский р-н, ст. Нерусса;

— Трубчевское лесничество Управления лесами Брянской области. 241050, г. Брянск, ул. Калинина, 34.

— другие специально уполномоченные государственные органы в области охраны объектов животного и растительного мира и среды их обитания.

Заказник взят на учет:

— Комитетом природопользования и охраны окружающей среды, лицензирования отдельных видов деятельности Брянской области, 241050, г. Брянск, пл. К. Маркса, 2;

— Администрацией Трубчевского района, 242220, г. Трубчевск, ул. Брянская, 59.

Приложение 1. Перечень особо охраняемых объектов заказника.

Приложение 2. Основные черты природы заказника.

Приложение 3. Состояние и меры по улучшению охраны заказника.

Паспорт составлен (Ф., и., о. исполнителей, организация, год):

Ситникова Е. Ф., Алейников А. А., Кругликов С. А., Кайгородова Е. Ю., Федотов Ю. П.;

государственный природный биосферный заповедник «Брянский лес», 2006 г.



Карта 1. Расположение заказника "Скрипкинский"

Масштаб 1:200000



Карта 2. Территория и граница государственного природного заказника "Скрипкинский"

Масштаб 1:100000

- граница заказника

ПРИЛОЖЕНИЕ 1

Перечень особо охраняемых объектов государственного природного заказника «Скрипкинский»

Экосистемы, сообщества, объекты:

— уникальный лесоболотный плакорный комплекс, включающий наиболее крупные массивы верховых, переходных и низинных болот Брянской области, слабо затронутых осушительной мелиорацией;

— верховые олиготрофные сосново-багульниково-сфагновые и кустарничково-пушицево-сфагновые болота, находящиеся на южном пределе распространения в Европейской части России;

— широколиственные сообщества с устойчивой структурой популяции дуба и его спутников (клена, вяза, липы);

— старовозрастные дубравы на островах среди болот;

— сосняки лишайниковые на песчаных гривах.

Редкие виды растений:

Русское название	Латинское название	Статус
Гнездовка обыкновенная	*Neottia nidus-avis*	Бр
Гроздовник многораздельный	*Botrychium multifidum*	Бр
Дремлик широколистный	*Epipactis helleborine*	Бр
Ива лапландская	*Salix lapponum*	Бр
Лилия саранка	*Lilium martagon*	Бр
Лук медвежий	*Allium ursinum*	Бр
Любка двулистная	*Platanthera bifolia*	Бр
Можжевельник обыкновенный	*Juniperus communis*	Бр
Прострел раскрытый	*Pulsatilla patens*	Бр
Росянка круглолистная	*Drosera rotundifolia*	Бр
Тайник овальный	*Listera ovata*	Бр

Редкие виды грибов:

Русское название	Латинское название	Статус
Гиропорус синеющий, синяк	*Gyroporus cyanescens*	РФ, Бр

Редкие виды животных:

Русское название	Латинское название	Статус
Гребенчатый тритон	*Triturus cristatus*	Бр, МСОП
Краснобрюхая жерлянка	*Bombina bombina*	Бр, МСОП
Обыкновенная квакша	*Hyla arborea*	Бр, МСОП
Веретеница ломкая	*Anguis fragilis*	Бр
Обыкновенная медянка	*Coronella austriaca*	Бр
Черный аист	*Ciconia nigra*	РФ, Бр
Осоед	*Pernis apivorus*	Бр
Змееяд	*Circaetus gallicus*	РФ, Бр
Большой подорлик	*Aquila clanga*	РФ, Бр, МСОП
Малый подорлик	*Aquila pomarina*	РФ,Бр
Обыкновенная пустельга	*Falco tinnunculus*	Бр
Глухарь	*Tetrao urogallus*	Бр
Серый журавль	*Grus grus*	Бр
Мохноногий сыч	*Aegolius funereus*	Бр
Воробьиный сыч	*Glaucidium passerinum*	Бр
Длиннохвостая неясыть	*Strix uralensis*	Бр
Сизоворонка	*Coracias garrulus*	Бр
Средний дятел	*Dendrocopus medius*	РФ, Бр
Лесной жаворонок	*Lullula arborea*	Бр
Равнозубая бурозубка	*Sorex isodon*	р
Малая бурозубка	*Sorex minutus*	р
Бурый медведь	*Ursus arctos*	Бр
Барсук обыкновенный	*Meles meles*	Бр
Рысь	*Felis lynx*	Бр
Соня орешниковая	*Muscardinus avellanaris*	Бр

Примечание. Статус вида: РФ — вид включен в Красную книгу Российской Федерации, Бр — в Красную книгу Брянской области, МСОП — в список Международного союза охраны природы, р — редкий без охранного статуса.

Исп. Государственный природный биосферный заповедник «Брянский лес»

ПРИЛОЖЕНИЕ 2

Основные черты природы государственного природного заказника «Скрипкинский»

Рельеф. Плоский с невысокими грядами в северо-западной части территории и обширными заболоченными понижениями. Абсолютные высоты: max — 150,1 м, min — 141,0 м. Преобладающие высоты: 145—146 м.

Почва. Четвертичные наносы покрывают всю территорию и представлены песками и супесями водно-ледниковых отложений. Моренные суглинки изредка выходят на поверхность в северной и восточной части территории. Преобладают песчаные дерново-подзолистые и торфянистые почвы.

Гидрология. Большая часть территории покрыта сетью мелиоративных каналов, проложенных в 1970—80 гг. Каналы в настоящее время не действуют (запружены бобровыми плотинами, заилились и др.). Длина каналов в пределах заказника 26,4 км, средняя ширина 4,0 м, глубина в межень 0,3—0,5 м. Разнотипные болота покрывают более 30% территории заказника. В кварталах 38, 39, 72 и 81 заказника находятся редкие гидрологические объекты (они же уникальные экосисте-

мы) — верховые болота, общей площадью около 111 га. Площадь переходных болот около 639 га, низинных — 926 га. Из болот берут начало 4 ручья, впадающие в рр. Нерусса и Знобь (левые притоки р. Десна).

Растительный покров. Флора сосудистых растений заказника насчитывает к настоящему времени 267 видов. Лесистость территории составляет 62%. Преобладают хвойные и мелколиственные леса, небольшую часть занимают широколиственные сообщества. Среди хвойных сообществ доминируют сосняки зеленомошники и сосняки молиниевые.

Сосняки зеленомошники — на склонах песчаных грив и выположенных поверхностях. Древостой из сосны 40—60-летнего возраста. Подрост и подлесок представлен дубом, березой, рябиной, крушиной и елью; сомкнутость 10—15%. В напочвенном покрове покрытие мхов до 20—40%, а покрытие кустарничков и трав до 60—80%.

Сосняки молиниевые — на выположенных поверхностях песчаных местностей с близким стоянием грунтовых вод. Древостой из сосны 40—60-летнего возраста. В подросте преобладают березы и крушины, изредка встречаются ель и дуб. Сомкнутость подроста и подлеска 15—25%. В напочвенном покрове покрытие мхов до 20—40%, покрытие кустарничков и трав до 70%.

Широколиственные леса — в пределах суглинистых и супесчаных местностей. Древостой сформирован преимущественно дубом, липой, кленом остролистным, вязом шершавым от 60 до 120 лет. Подрост — липа сердцелистная, клен остролистный, вяз шершавый и гладкий. Подлесок — лещина обыкновенная, бересклет бородавчатый. Сомкнутость подроста и подлеска более 40—50%. Сомкнутость травяного покрова — от 50 до 100%.

Ольшаники крапивовые — в пойменных местностях долин малых рек. Древостой из ольхи 40—60-летнего возраста, изредка встречаются деревья ольхи до 120 лет. Подрост представлен единичными особями ольхи черной, ели и вяза гладкого, сомкнутость не более 10%; Среди кустарников встречаются калина.

Олиготрофные сфагновые сосняки встречается редко, находятся на южной границе сплошного распространения и приурочены к замкнутым котловинам. В заказнике представлены сосново-кустарничково-травяно-сфагновые или реже открытые кустарничково-травяно-сфагновые болота, в которых невысокий (4—6 м) и разреженный (10—30%) древостой образует болотная форма сосны обыкновенной с небольшой примесью берез пушистой и бородавчатой. В подросте преобладает сосна. В травяно-кустарничковом ярусе (50—60% проективного покрытия) доминируют пушица влагалищная и клюква болотная. Моховой ярус сообществ густой, до 90—95% покрытия.

Животное население. На территории отмечены:

Земноводные, пресмыкающиеся и рыбы

Русское название	Латинское название	Примечание
Обыкновенный тритон	*Triturus vulgaris*	
Гребенчатый тритон	*Triturus cristatus*	
Краснобрюхая жерлянка	*Bombina bombina*	
Обыкновенная жаба	*Bufo bufo*	
Обыкновенная квакша	*Hyla arborea*	
Озерная лягушка	*Rana ridibunda*	
Травяная лягушка	*Rana temporaria*	
Остромордая лягушка	*Rana arvalis*	
Ломкая веретеница	*Anguis fragilis*	
Живородящая ящерица	*Lacerta vivipara*	
Прыткая ящерица	*Lacerta agilis*	
Обыкновенный уж	*Natrix natrix*	
Обыкновенная медянка	*Coronella austriaca*	
Обыкновенная гадюка	*Vipera berus*	
Золотой карась	*Carassius carassius*	
Серебряный карась	*Carassius auratus*	

Птицы

По предварительным данным на участке отмечено 85 видов птиц, из которых 68 (80%) являются перелетными, 10 (12%) — оседлыми, 2 (2%) — залетными, 2 (2%) — пролетными и 1 (1%) — зимующим.

Русское название	Латинское название	Примечание
Выпь	*Botaurus stellaris*	
Черный аист	*Ciconia nigra*	гнездится
Кряква	*Anas platyrhynchos*	
Осоед	*Pernis apivorus*	гнездится
Тетеревятник	*Accipiter gentilis*	
Зимняк	*Buteo lagopus*	
Канюк	*Buteo buteo*	гнездится
Змееяд	*Circaetus gallicus*	гнездится
Большой подорлик	*Aquila clanga*	гнездится
Малый подорлик	*Aquila pomarina*	гнездится
Обыкновенная пустельга	*Falco tinnunculus*	
Тетерев	*Lyrurus tetrix*	
Глухарь	*Tetrao urogallus*	гнездится
Рябчик	*Tetrastes bonasia*	гнездится
Серый журавль	*Grus grus*	гнездится
Коростель	*Crex crex*	
Черныш	*Tringa ochropus*	
Бекас	*Gallinago gallinago*	
Вальдшнеп	*Scolopax rusticola*	гнездится
Обыкновенная горлица	*Streptopelia turtur*	
Кукушка	*Cuculus canorus*	
Мохноногий сыч	*Aegolius funereus*	гнездится
Воробьиный сыч	*Glaucidium passerinum*	
Серая неясыть	*Strix aluco*	гнездится
Длиннохвостая неясыть	*Strix uralensis*	
Обыкновенный козодой	*Caprimulgus europaeus*	гнездится
Удод	*Upupa epops*	
Сизоворонка	*Coracias garrulus*	
Вертишейка	*Jynx torquilla*	
Седой дятел	*Picus canus*	

Русское название	Латинское название	Примечание
Желна	*Dryocopus martius*	
Пестрый дятел	*Dendrocopos major*	
Средний дятел	*Dendrocopos medius*	гнездится
Малый дятел	*Dendrocopos minor*	
Лесной жаворонок	*Lullula arborea*	
Лесной конек	*Anthus trivialis*	
Желтая трясогузка	*Motacilla flava*	
Белая трясогузка	*Motacilla alba*	
Обыкновенный жулан	*Lanius collurio*	
Обыкновенная иволга	*Oriolus oriolus*	
Сойка	*Garrulus glandarius*	
Кедровка	*Nucifraga caryocatactes*	
Ворон	*Corvus corax*	
Крапивник	*Troglodytes troglodytes*	
Лесная завирушка	*Prunella modularis*	
Болотная камышевка	*Acrocephalus palustris*	
Черноголовая славка	*Sylvia atricapilla*	
Садовая славка	*Sylvia borin*	
Серая славка	*Sylvia communis*	
Пеночка-весничка	*Phylloscopus trochilus*	
Пеночка-теньковка	*Phylloscopus collybita*	
Пеночка-трещотка	*Phylloscopus sibilatrix*	
Мухоловка-белошейка	*Ficedula albicollis*	
Серая мухоловка	*Muscicapa striata*	
Луговой чекан	*Saxicola rubetra*	
Горихвостка-чернушка	*Phoenicurus ochruros*	
Зарянка	*Erithacus rubecula*	
Обыкновенный соловей	*Luscinia luscinia*	
Черный дрозд	*Turdus merula*	
Белобровик	*Turdus iliacus*	
Певчий дрозд	*Turdus philomelos*	
Черноголовая гаичка	*Parus palustris*	
Буроголовая гаичка	*Parus montanus*	
Обыкновенная лазоревка	*Parus caeruleus*	
Большая синица	*Parus major*	
Обыкновеный поползень	*Sitta europaea*	
Домовый воробей	*Passer domesticus*	
Зяблик	*Fringilla coelebs*	
Черноголовый щегол	*Carduelis carduelis*	
Коноплянка	*Acanthis cannabina*	
Обыкновенная чечевица	*Carpodacus erythrinus*	
Обыкновенный снегирь	*Pyrrhula pyrrhula*	
Обыкновенная овсянка	*Emberiza citrinella*	
Тростниковая овсянка	*Emberiza shoeniclus*	

Млекопитающие

Русское название	Латинское название	Примечание
Равнозубая бурозубка	*Sorex isodon*	
Малая бурозубка	*Sorex minutus*	
Обыкновенная бурозубка	*Sorex araneus*	
Обыкновенный крот	*Talpa europaea*	
Обыкновенная кутора	*Neomys fodiens*	
Волк	*Canis lupus*	
Лисица	*Vulpes vulpes*	
Бурый медведь	*Ursus arctos*	
Лесная куница	*Martes martes*	
Ласка	*Mustela nivalis*	
Горностай	*Mustela erminea*	
Барсук обыкновенный	*Meles meles*	
Рысь	*Felis lynx*	
Заяц-беляк	*Lepus timidus*	
Заяц-русак	*Lepus europaeus*	
Обыкновенная белка	*Sciurus vulgaris*	
Бобр обыкновенный	*Castor fiber*	
Соня орешниковая	*Muscardinus avellanarius*	
Мышовка лесная	*Sicista betulina*	
Ондатра	*Ondatra zibethicus*	
Полевка водяная	*Arvicola terrestris*	
Полевка подземная	*Terricola subterraneus*	
Полевка-экономка	*Microtus oeconomus*	
Полевка обыкновенная	*Microtus arvalis s. l.*	
Мышь-малютка	*Micromys minutus*	
Мышь полевая	*Microtus agrestis*	
Мышь европейская	*Sylvaemus sylvaticus*	
Мышь желтогорлая	*Sylvaemus flavicottis*	
Кабан	*Sus scrofa*	
Благородный олень	*Cervus elaphus*	
Европейская косуля	*Capreolus capreolus*	
Лось	*Alces alces*	

Исп. Государственный природный биосферный заповедник «Брянский лес»

ПРИЛОЖЕНИЕ 3

Состояние государственного природного заказника «Скрипкинский» и меры по улучшению охраны (по данным на 2006 год)

Оценка состояния: хорошее, удовлетворительное, неудовлетворительное

Негативные факторы:
— незаконная рубка леса;
— браконьерство;
— пожары от возгораний со стороны железной дороги Суземка — Трубчевск и Суземка Белая Березка.

Рекомендации:
— усиление охраны заказника;
— обеспечение заказника штатными сотрудниками;
— обозначение границ заказника информационными аншлагами (не менее 10 шт.);
— присвоение заказнику статуса биосферного полигона государственного природного биосферного заповедника «Брянский лес».

Авторы рекомендаций: Ситникова Е. Ф., Алейников А. А.,
государственный природный биосферный заповедник «Брянский лес», 2006 г.

ПРИЛОЖЕНИЕ 62
к постановлению администрации
Брянской области
от 24 октября 2008 г. № 996

ПОЛОЖЕНИЕ О ГОСУДАРСТВЕННОМ ПРИРОДНОМ ЗАКАЗНИКЕ ОБЛАСТНОГО ЗНАЧЕНИЯ «СКРИПКИНСКИЙ»

1. Общие положения

1.1. Настоящее Положение о государственном природном биологическом заказнике областного значения **«Скрипкинский»** (далее по тексту — «Заказник») разработано в соответствии с Федеральным законом от 14 марта 1995 г. № 33-ФЗ «Об особо охраняемых природных территориях», Законом Брянской области от 30 декабря 2005 № 121-З «Об особо охраняемых природных территориях Брянской области» и «Примерными положениями о государственных природных заказниках и памятниках природы», утвержденных Приказом Министерства охраны окружающей среды и природных ресурсов Российской Федерации от 16 января 1996 г. № 20.

1.2. Заказник имеет биологический профиль и образован с целью сохранения уникального водораздельного лесоболотного комплекса, включающего наиболее крупные массивы верховых, переходных и низинных болот Брянской области слабо затронутых осушительной мелиорацией; сохранения верховых олиготрофных болот на южном пределе их распространения; места истока многочисленных малых ручьев, впадающих в рр. Знобь и Нерусса; широколиственных сообществ с устойчивой структурой популяции дуба и его спутников (клена, вяза, липы) и старовозрастных дубрав; сохранения мест произрастания 11 редких видов растений, внесенных в Красную книгу Брянской области (гнездовка обыкновенная, гроздовник многораздельный, дремлик широколистный, ива лапландская, лилия саранка, лук медвежий, любка двулистная, можжевельник обыкновенный, прострел раскрытый, росянка круглолистная, тайник овальный); места произрастания 1 редкого вида грибов, внесенного в Красные книги Российской Федерации и Брянской области (гиропорус синеющий); места обитания 5 редких видов животных, внесенных в Красные книги Российской Федерации и Брянской области (черный аист, змееяд, большой подорлик, малый подорлик, средний дятел); места обитания 18 редких видов животных, внесенных в Красную книгу Брянской области (гребенчатый тритон, краснобрюхая жерлянка, обыкновенная квакша, веретеница ломкая, обыкновенная медянка, осоед, пустельга, глухарь, серый журавль, мохноногий сыч, воробьиный сыч, длиннохвостая неясыть, сизоворонка, лесной жаворонок, бурый медведь, барсук, рысь, соня орешниковая). Заказник имеет статус основной зоны биосферного резервата «Неруссо-Деснянское Полесье» — проектируемый биосферный полигон заповедника «Брянский лес».

1.3. Заказник образован без ограничения срока действия.

1.4. Образование Заказника не влечет за собой изъятия занимаемого им земельного участка у землепользователей.

1.5. Заказник находится в ведении уполномоченного исполнительного органа государственной власти Брянской области, осуществляющего государственное управление особо охраняемыми природными территориями областного значения.

1.6. Заказник имеет площадь 5445 га и расположен в Трубчевском районе в 20 км к югу от г. Трубчевска, в 10 км на восток от н.п. Белая Березка. Заказник занимает территорию в пределах кварталов 37—84 Холмовского участкового лесничества Трубчевского лесничества (бывшее Скрипкинское лесничество Трубчевского лесхоза).

Граница заказника проходит:

северная — от северо-западного угла кв. 37 Холмовского участкового лесничества Трубчевского лесничества (бывшего Скрипкинского лес-ва) по северным просекам кварталов 37, 38, 39, 40, 41, 42, 43, 44, 45 до северо-восточного угла кв. 45 Холмовского участкового лесничества Трубчевского лесничества (бывшего Скрипкинского лес-ва);

восточная — от северо-восточного угла кв. 45 Холмовского участкового лесничества Трубчевского лесничества (бывшего Скрипкинского лес-ва) по восточным просекам кварталов 45, 54, 63, 72, 81 Холмовского участкового лесничества Трубчевского лесничества (бывшего Скрипкинского лес-ва Трубчевского лесхоза) до юго-восточного угла кв. 81 Холмовского участкового лесничества Трубчевского лесничества (бывшего Скрипкинского лес-ва);

южная — от юго-восточного угла кв. 81 Холмовского участкового лесничества (бывшего Скрипкинского лес-ва) по государственной границе между Российской Федерацией и Украиной до юго-западного угла кв. 84 Холмовского участкового лесничества Трубчевского лесничества (бывшего Скрипкинского лес-ва);

западная — от юго-западного угла кв. 84 Холмовского участкового лесничества (бывшего Скрипкинского лес-ва) по западным просекам кварталов 84, 82, 73, 64, 55, 46, 37 Холмовского участкового лесничества (бывшего Скрипкинского лесничества Трубчевского лесхоза) до северо-западного угла кв. 37 Холмовского участкового лесничества Трубчевского лесничества (бывшее Скрипкинское лесничество Трубчевского лесхоза).

2. Режим охраны территории Заказника

2.1. На территории Заказника запрещается:
— все виды рубок леса, кроме санитарных рубок и рубок ухода в молодняках;
— подсочка леса;
— осушительная мелиорация;
— добыча полезных ископаемых;
— применение любых пестицидов и минеральных удобрений;
— охота и натаска собак;
— засорение территории, складирование и захоронение любых отходов.

2.2. На территории Заказника разрешается:
— сбор ягод и грибов,
— сенокошение и выпас скота;
— экологический туризм,
— проведение научных исследований и мероприятий, направленных на поддержание биологического разнообразия;
— проведение биотехнических мероприятий, направленных на создание благоприятных условий для обитания редких видов на территории Заказника;
— другие виды деятельности, не наносящие вред природным комплексам и объектам Заказника.

2.3. Заказник обозначается на местности предупредительными и информационными знаками по периметру его границы. Расходы на изготовление и установку предупредительных и информационных знаков финансируется за счет средств областного бюджета, а также за счет других, не запрещенных законом источников.

2.4. На Заказник составляется индивидуальный паспорт, который утверждается администрацией Брянской области. В паспорте указываются: наименование и подчинение Заказника, местонахождение, описание границ, площадь, режим особой охраны, допустимые виды деятельности, наименование юридических и физических лиц осуществляющих охрану, а также государственных органов осуществляющих контроль над соблюдением режима особой охраны территории Заказника. К индивидуальному паспорту прилагаются карты расположения территории и границ Заказника.

2.5. Собственники, владельцы, пользователи и арендаторы земельных участков, расположенных в границах Заказника должны иметь копии паспорта Заказника, или копии настоящего Положения о Заказнике на период составления и утверждения индивидуального паспорта.

2.6. Собственники, владельцы, пользователи и арендаторы земельных участков, расположенных в границах Заказника, а также иные физические и юридические лица обязаны соблюдать установленный в заказнике режим особой охраны, и несут за его нарушения административную, уголовную и иную установленную законом ответственность.

2.7. Заказник в обязательном порядке учитывается при разработке планов и перспектив экономического и социального развития, территориальных комплексных схем, схем землеустройства и районной планировки, а также лесоустроительной документации.

3. Контроль над соблюдением режима особой охраны Заказника

3.1. Контроль над соблюдением установленного режима охраны Заказника осуществляется уполномоченным государственным органом Брянской области по управлению особо охраняемыми природными территориями областного значения и иными специально уполномоченными на то государственными органами Российской Федерации и Брянской области.

3.2. Регулирование численности (отстрел и отлов) диких животных, обитающих на территории Заказника, производится в исключительных случаях в организованном порядке штатными работниками заказника по разрешению и под контролем специально уполномоченных на то государственных органов Российской Федерации и Брянской области.

4. Финансовое и материально-техническое обеспечение

4.1. Деятельность и охрана Заказника осуществляется штатными сотрудниками Заказника, подчиненными исполнительному органу государственной власти Брянской области, осуществляющему государственное управление в области охраны окружающей среды и особо охраняемыми природными территориями областного значения.

4.2. Финансирование деятельности Заказника осуществляется за счет средств областного бюджета и иных источников, не запрещенных законодательством Российской Федерации и Брянской области.

ПРИЛОЖЕНИЕ 63
к постановлению администрации
Брянской области
от 24 октября 2008 г. № 996

ПАСПОРТ
на государственный природный заказник областного значения

«ТРУБЧЕВСКИЙ ПАРТИЗАНСКИЙ ЛЕС»

Нормативная правовая основа функционирования:
— Распоряжение Совета Министров СССР от 10.01.1953 № 507;
— Распоряжение Совета Министров РСФСР от 30.01.1983 г. № 1091-р;
— Постановление администрации Брянской области от 9.06.95 № 188 «Об организации государственных ландшафтных заказников и памятников природы регионального (областного) значения на территории Суземского, Трубчевского и Навлинского районов»;
— Постановление Брянской областной Думы от 30.03.2006 г. № 4-600 «О согласовании схемы развития и размещения особо охраняемых природных территорий Брянской области»;
— Постановление администрации Брянской области от 30.06.2006 г. № 412 «О схеме развития и размещения особо охраняемых природных территорий в Брянской области»;
— Решение (Постановление), утверждающее данный паспорт заказника.

Год организации — 1953 г.

Площадь — 1293 га.

Местонахождение: Брянская область, Трубчевский район, в 25 км к северо-востоку от г. Трубчевска, в 6 км к юго-юго-востоку от н.п. Гнилёво, в 5 км к югу от н.п. Гуры (карта 1).

Территория и границы. Заказник занимает территорию в пределах кварталов 52—55, 63—66, 72, 76—78 Остролукского участкового лесничества Трубчевского лесничества (бывшее Остролукское лесничество Трубчевского лесхоза) (карта 2).

Граница заказника проходит:

северная — от северо-западного угла кв. 52 по просекам между кварталами 52 и 41, 53 и 42, 54 и 43, 55 и 44 Остролукского участкового лесничества Трубчевского лесничества;

восточная — от пересечения просеки между кварталами 55 и 44 с западной просекой кв. 45, далее по просекам между кварталами 55 и 45, 55 и 56, 55 и 67, 66 и 67, 66 и 79, 78 и 79 до юго-восточного угла кв. 78 Остролукского участкового лесничества Трубчевского лесничества;

южная — от юго-восточного угла кв. 78 по просекам между кварталами 78 и 86, 77 и 85, 76 и 84 до юго-западного угла кв. 76 Остролукского участкового лесничества Трубчевского лесничества;

западная — от юго-западного угла кв. 76 по просекам между кварталами 76 и 75, 76 и 71, 72 и 71, 63 и 71, 63 и 62, 52 и 51 до северо-западного угла кв. 52 Остролукского участкового лесничества Трубчевского лесничества (бывшее Остролукское лесничество Трубчевского лесхоза).

Географические координаты: центра: 52,58889° с.ш., 34,06583° в.д.

крайних точек: 52, 57306° — 52, 60528° с.ш., 34,02417° — 34,1025° в.д.

Расположен на землях: Трубчевского лесничества (площадь 1293 га).

Общая характеристика. Территория представляет собой лесной массив в пределах надпойменных террас долины Десны, где сохранились участки высоковозрастных сосновых лесов. В долинах малых рек Гастинки и Бетчи представлены широколиственные сообщества и черноольшаники с богатым флористическим составом. Понижения и карстовые воронки заняты разнотипными болотами.

Природоохранное значение.

Ботаническое:

— участки старовозрастных сосновых и сосново-еловых лесов;

— место произрастания 1 редкого вида растений, внесенного в Красные книги Российской Федерации и Брянской области: пальчатокоренник балтийский;

— место произрастания 20 редких видов растений, внесенных в Красную книгу Брянской области: волчеягодник обыкновенный, гнездовка обыкновенная, гроздовник виргинский, гудайера ползучая, дремлик широколистный, дрок германский, козелец пурпурный, лилия саранка, любка двулистная, любка зеленоцветковая, можжевельник обыкновенный, пальчатокоренник мясо-красный, пальчатокоренник Фукса, плаун сплюснутый, прострел раскрытый, страусник обыкновенный, тайник овальный, ужовник обыкновенный, фегоптерис связывающий, шейхцерия болотная;

— место произрастания 2 редких видов грибов, внесенных в Красные книги Российской Федерации и Брянской области: гиропорус синеющий; гиропорус каштановый.

Зоологическое:

— место обитания 2 редких видов животных, внесенных в Красные книги Российской Федерации и Брянской области: черный аист, змееяд;

— место обитания 7 редких видов животных, внесенных в Красную книгу Брянской области: осоед, глухарь, мохноногий сыч, бурый медведь, барсук обыкновенный, рысь, выдра.

Гидрологическое — родники, малые ручьи, поддерживающие гидрологический режим рек Бетча, Гастинка (притоки р. Десна).

Историко-культурное — место стоянки штаба первого Трубчевского партизанского отряда, с 1941 по 1943 гг. — центр по руководству партизанским движением в крае (ур. Хатунцево).

Международное:

— имеет статус буферной зоны в составе биосферного резервата «Неруссо-Деснянское Полесье» (Решение Международного координационного комитета ЮНЕСКО программы «Человек и биосфера» 10 ноября 2001 г.).

Режим и зонирование территории.

Запрещенные виды деятельности:

— все виды рубок леса, кроме санитарных рубок и рубок ухода в молодняках;
— подсочка леса;
— осушительная мелиорация;
— добыча полезных ископаемых;
— строительство и прокладка новых коммуникаций;
— применение любых пестицидов и минеральных удобрений;
— засорение территории, складирование и захоронение любых отходов.

Разрешенные виды деятельности:

— сбор ягод и грибов;
— любительский лов рыбы;
— сенокошение без расширения границ существующих сенокосов;
— экологический туризм;
— проведение научных исследований и мероприятий, направленных на поддержание биологического разнообразия;
— другие виды деятельности, не наносящие вред природным комплексам и объектам заказника.

Охрану осуществляют:

— Управление по охране, контролю и регулированию объектов животного мира и водных биологических ресурсов Брянской области, 241050, г. Брянск, ул. Горького, 58;

— Государственный природный биосферный заповедник «Брянский лес», 242180, Брянская обл. Суземский р-н, ст. Нерусса;

— Трубчевское лесничество Управления лесами Брянской области. 241050, г. Брянск, ул. Калинина, 34.

— другие специально уполномоченные государственные органы в области охраны объектов животного и растительного мира и среды их обитания.

Заказник взят на учет:

— Комитетом природопользования и охраны окружающей среды, лицензирования отдельных видов деятельности Брянской области, 241050, г. Брянск, пл. К. Маркса, 2;

— Администрацией Трубчевского района, 242220, г. Трубчевск, ул. Брянская, 59.

Приложение 1. Перечень особо охраняемых объектов заказника.

Приложение 2. Основные черты природы заказника.

Приложение 3. Состояние и меры по улучшению охраны заказника.

Паспорт составлен: Ситникова Е. Ф., Алейников А. А., Кайгородова Е. Ю.;
государственный природный биосферный заповедник «Брянский лес», 2006 г.

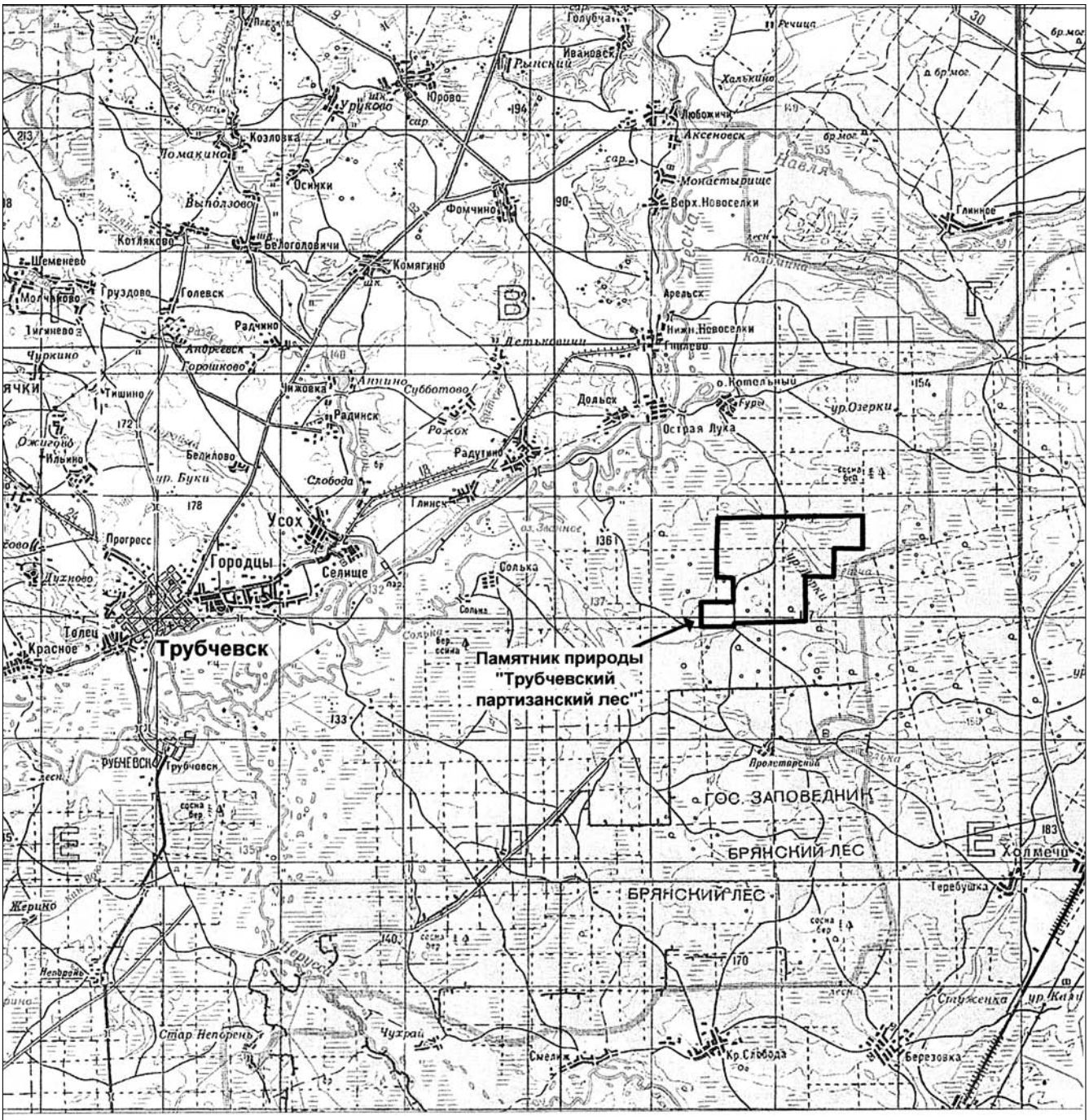

Карта 1. Расположение памятника природы "Трубчевский партизанский лес"

Масштаб 1:200000

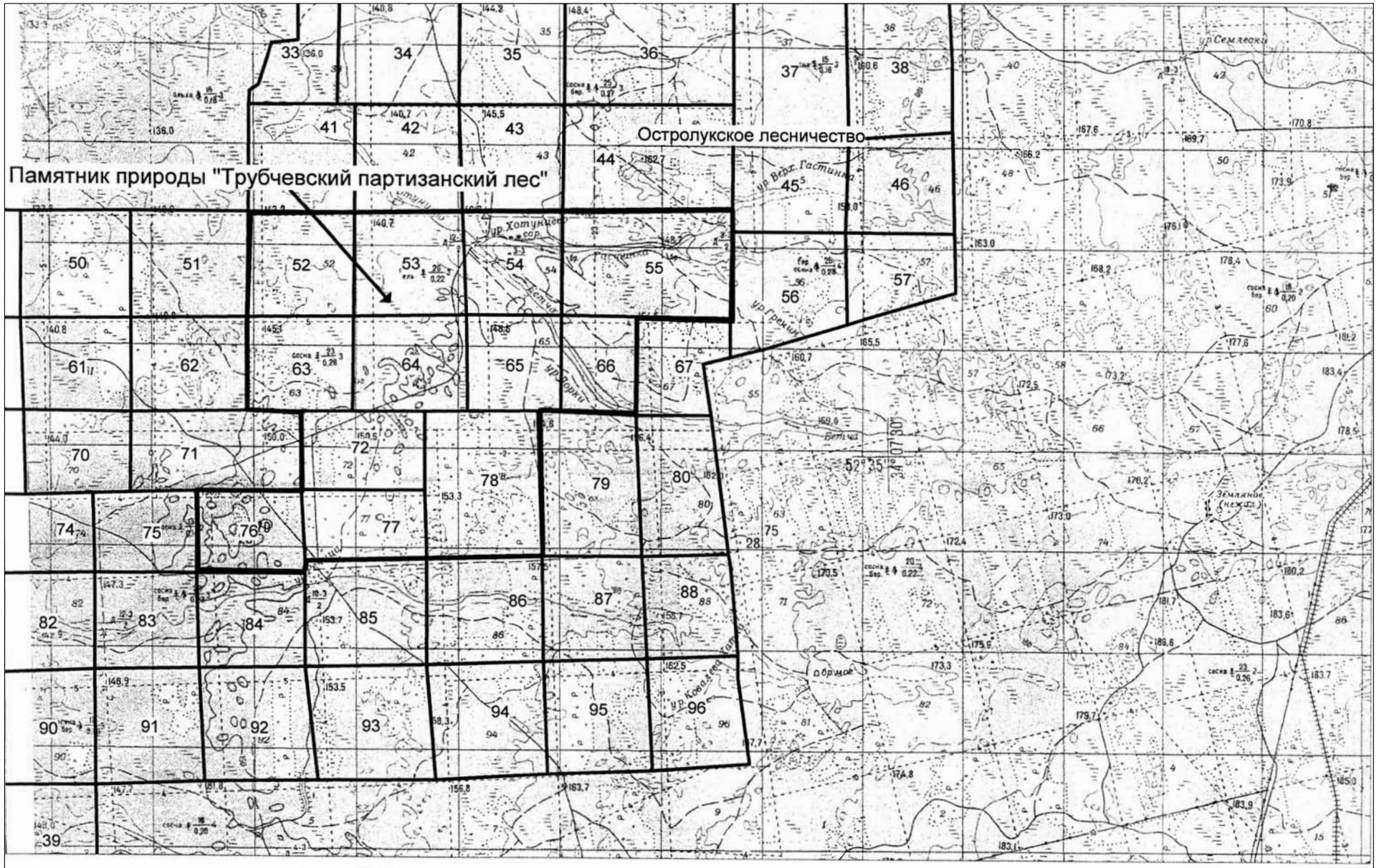

Карта 2. Территория и граница памятника природы "Трубчевский партизанский лес"
Масштаб 1:50000

граница памятника природы

ПРИЛОЖЕНИЕ 1

Перечень особо охраняемых объектов памятника природы «Трубчевский партизанский лес»

Экосистемы, сообщества, объекты:

— уникальные участки старовозрастных сосновых и сосново-еловых лесов;

— карстовые воронки;

— ур. Хатунцево — место стоянки штаба первого Трубчевского партизанского отряда, с 1941 по 1943 гг. — центр по руководству партизанским движением в крае.

Редкие виды растений:

Русское название	Латинское название	Статус
Волчеягодник обыкновенный	*Daphne mezereum*	Бр
Гнездовка обыкновенная	*Neottia nidus-avis*	Бр
Гроздовник виргинский	*Botrychium virginianum*	Бр
Гудайера ползучая	*Goodyera repens*	Бр
Дремлик широколистный	*Epipactis helleborine*	Бр
Дрок германский	*Genista germanica*	Бр
Козелец пурпурный	*Scorzonera purpurea*	Бр
Купальница европейская	*Trollius europaeus*	р
Лилия саранка	*Lilium martagon*	Бр
Любка двулистная	*Platanthera bifolia*	Бр
Любка зеленоцветковая	*Chimaphila umbellata*	Бр
Можжевельник обыкновенный	*Juniperus communis*	Бр
Пальчатокоренник балтийский	*Dactylorhiza longifolia*	РФ, Бр
Пальчатокоренник мясо-красный	*Dactylorhiza incarnata*	Бр
Пальчатокоренник Фукса	*Dactylorhiza fuchsii*	Бр
Плаун сплюснутый	*Diphasiastrum complanatum*	Бр
Прострел раскрытый	*Pulsatilla patens*	Бр
Страусник обыкновенный	*Matteuccia struthiopteris*	Бр
Тайник овальный	*Listera ovata*	Бр
Ужовник обыкновенный	*Ophioglossum vulgatum*	Бр
Фегоптерис связывающий	*Phegopteris connectilis*	Бр
Шейхцерия болотная	*Scheuchzeria palustris*	Бр

Редкие виды грибов:

Русское название	Латинское название	Статус
Гиропорус синеющий, синяк	*Gyroporus cyanescens*	РФ, Бр
Гиропорус каштановый, каштановик	*Gyroporus castaneus*	РФ, Бр

Редкие виды животных:

Русское название	Латинское название	Статус
Черный аист	*Ciconia nigra*	РФ, Бр
Осоед	*Pernis apivorus*	Бр
Змееяд	*Circaetus gallicus*	РФ, Бр
Глухарь	*Tetrao urogallus*	Бр
Мохноногий сыч	*Aegolius funereus*	Бр
Бурый медведь	*Ursus arctos*	Бр
Барсук обыкновенный	*Meles meles*	Бр
Рысь	*Felis lynx*	Бр
Выдра речная	*Lutra lutra*	Бр

Примечание. Статус вида: РФ — вид включен в Красную книгу Российской Федерации, Бр — в Красную книгу Брянской области, р — редкий без охранного статуса.

Исп. Государственный природный биосферный заповедник «Брянский лес»

ПРИЛОЖЕНИЕ 2

Основные черты природы памятника природы «Трубчевский партизанский лес»

Рельеф. Низменный, равнинный с немногочисленными карстовыми воронками.

Абсолютные высоты: max — 155,0 м, min — 140,0 м. Преобладающие высоты: 145—150 м.

Почва. Дерново-подзолистая песчаная и супесчаная на флювиогляциальных песках.

Гидрология. По территории памятника природы протекают две малых речки: Бетча и ее левый приток — Гастинка.

Бетча — ручей 1—2 м ширины, 0,2—0,3 м глубины (часто встречаются ямы до 0,7—0,8 м), протяженность на территории памятника природы около 3,0 км. Песчаные косы встречаются редко. В некоторых местах наблюдается раздвоение русла вследствие перегораживания бобровыми плотинами. Берега высокие, на всем протяжении река протекает по пойме, заросшей ольховыми и елово-ольховыми лесами.

Гастинка — ручей 2—3 м ширины, 0,2—0,5 м глубины (встречаются ямы до 0,8 м), протяженность на территории памятника природы — 2,4 км. Мели и песчаные косы редки. Дно песчаное. Берега высокие, пойма заросла ольховыми лесами с незначительными участками еловых и ольхово-еловых лесов.

Растительный покров. В древесном ярусе преобладают насаждения из сосны. Треть сосновых лесов — чистые сосняки с небольшой долей березы повислой. Остальные сосновые леса с примесью ели, дуба, березы, липы. В кустарниковом ярусе встречаются: липа, ель, крушина, лещина, рябина и др. В травяном покрове: седмичник европейский, вереск, черника, брусника, осока. В понижениях — кислица, зеленчук. В моховом покрове: зеленые мхи, сфагнум, кукушкин лен. Более 30% сосновых лесов — старовозрастные насаждения 100—160-ти лет (средний возраст — 140 лет).

Небольшую площадь занимают леса с преобладанием березы, ели, дуба. В кустарниковом ярусе встречаются: липа, лещина, крушина, бересклет, рябина и др. В травяном покрове: различные виды осок, сныть, ландыш, майник, звездчатка, кислица и др. В моховом покрове зеленые мхи, во влажных понижениях — сфагнум, кукушкин лен.

Животное население

На территории памятника природы отмечены:

Земноводные и пресмыкающиеся

Русское название	Латинское название	Примечание
Остромордая лягушка	*Rana arvalis*	
Травяная лягушка	*Rana temporaria*	
Прыткая ящерица	*Lacerta agilis*	
Обыкновенный уж	*Natrix natrix*	
Обыкновенная гадюка	*Vipera berus*	

Птицы

Русское название	Латинское название	Примечание
Черный аист	*Ciconia nigra*	
Осоед	*Pernis apivorus*	
Канюк	*Buteo buteo*	гнездится
Змееяд	*Circaetus gallicus*	
Глухарь	*Tetrao urogallus*	гнездится
Рябчик	*Tetrastes bonasia*	гнездится
Вальдшнеп	*Scolopax rusticola*	гнездится
Обыкновенная кукушка	*Cuculus canorus*	гнездится
Мохноногий сыч	*Aegolius funereus*	гнездится
Серая неясыть	*Strix aluco*	гнездится
Черный стриж	*Apu sapus*	гнездится
Желна	*Dryocopus martius*	гнездится
Пестрый дятел	*Dendrocopos major*	гнездится
Лесной конек	*Anthus trivialis*	гнездится
Сойка	*Garrulus glandarius*	гнездится
Кедровка	*Nucifraga caryocaiacies*	гнездится
Ворон	*Corvus corax*	гнездится
Крапивник	*Troglodytes troglodytes*	гнездится
Черноголовая славка	*Sylvia atricapilla*	гнездится
Садовая славка	*Sylvia borin*	гнездится
Серая славка	*Sylvia communis*	гнездится
Пеночка-весничка	*Phylloscopus trochilus*	гнездится
Пеночка-теньковка	*Phylloscopus collybita*	гнездится
Пеночка-трещотка	*Phylloscopus sibilatrix*	гнездится
Желтоголовый королек	*Regulus regulus*	гнездится
Малая мухоловка	*Ficedula parva*	гнездится
Серая мухоловка	*Muscicapa striata*	гнездится
Зарянка	*Erithacus rubecula*	гнездится
Обыкновенный соловей	*Luscinia luscinia*	гнездится
Черный дрозд	*Turdus merula*	гнездится
Певчий дрозд	*Turdus philomelos*	гнездится
Деряба	*Turdus viscivorus*	гнездится
Буроголовая гаичка	*Parus montanus*	гнездится
Хохлатая синица	*Parus cristatus*	гнездится
Московка	*Parus ater*	гнездится
Обыкновенная лазоревка	*Parus caeruleus*	гнездится
Большая синица	*Parus major*	гнездится
Обыкновенный поползень	*Sitta europaea*	гнездится
Обыкновенная пищуха	*Certhia familiaris*	гнездится
Зяблик	*Fringilla coelebs*	гнездится
Обыкновенный снегирь	*Pyrrhula pyrrhula*	гнездится
Обыкновенная овсянка	*Emberiza citrinella*	гнездится

Млекопитающие

Русское название	Латинское название	Примечание
Волк	*Canis lupus*	
Лисица	*Vulpes vulpes*	
Енотовидная собака	*Nyctereutes procyonoides*	
Бурый медведь	*Ursus arctos*	
Европейская/американская норка	*Mustela lutreola/vison*	
Барсук	*Meles meles*	
Выдра	*Lutra lutra*	
Рысь	*Felis lynx*	
Бобр европейский	*Castor fiber*	

Русское название	Латинское название	Примечание
Полевка рыжая	*Clethrionomys glareolus*	
Полевка темная (пашенная)	*Microtus agrestis*	
Кабан	*Sus scrofa*	
Олень благородный	*Cervus elaphus*	
Косуля европейская	*Capreolus capreolus*	
Лось	*Alces dices*	

Исп. Государственный природный биосферный заповедник «Брянский лес»

ПРИЛОЖЕНИЕ 3

Состояние памятника природы «Трубчевский партизанский лес» и меры по улучшению охраны (по данным на 2006 год)

Оценка состояния: хорошее, удовлетворительное, неудовлетворительное

Негативные факторы:
— незаконная охота.

Рекомендации:
— усиление охраны заказника;
— обеспечение заказника штатными сотрудниками;
— обозначение границ заказника информационными аншлагами (не менее 10 шт.).

Авторы рекомендаций: Ситникова Е. Ф., Алейников А. А.,
государственный природный биосферный заповедник «Брянский лес», 2006 г.

ПРИЛОЖЕНИЕ 64
к постановлению администрации
Брянской области
от 24 октября 2008 г. № 996

ПОЛОЖЕНИЕ О ГОСУДАРСТВЕННОМ ПРИРОДНОМ ЗАКАЗНИКЕ ОБЛАСТНОГО ЗНАЧЕНИЯ «ТРУБЧЕВСКИЙ ПАРТИЗАНСКИЙ ЛЕС»

1. Общие положения

1.1. Настоящее Положение о государственном природном заказнике областного значения **«Трубчевский партизанский лес»** (далее по тексту — «Заказник») разработано в соответствии с Федеральным законом от 14 марта 1995 г. № 33-ФЗ «Об особо охраняемых природных территориях», Законом Брянской области от 30 декабря 2005 № 121-З «Об особо охраняемых природных территориях Брянской области» и Примерным положением о памятниках природы в Российской Федерации, утвержденных Приказом Министерства охраны окружающей среды и природных ресурсов Российской Федерации от 16 января 1996 г. № 20.

1.2. Заказник образован с целью сохранения лесного массива в пределах надпойменных террас долины Десны, где сохранились участки высоковозрастных сосновых лесов; сохранения широколиственных сообществ и черноольшаников с богатым флористическим составом в долинах малых рек; сохранения мест произрастания 1 редкого вида растений, внесенного в Красные книги Российской Федерации и Брянской области (пальчатокоренник балтийский); мест произрастания 20 редких видов растений, внесенных в Красную книгу Брянской области (волчеягодник обыкновенный, гнездовка обыкновенная, гроздовник виргинский, гудайера ползучая, дремлик широколистный, дрок германский, козелец пурпурный, лилия саранка, любка двулистная, любка зеленоцветковая, можжевельник обыкновенный, пальчатокоренник мясо-красный, пальчатокоренник Фукса, плаун сплюснутый, прострел раскрытый, страусник обыкновенный, тайник овальный, ужовник обыкновенный, фегоптерис связывающий, шейхцерия болотная); мест произрастания 2 редких видов грибов, внесенных в Красные книги Российской Федерации и Брянской области (гиропорус синеющий; гиропорус каштановый); места произрастания ценных и лекарственных видов растений; места обитания 2 редких видов животных, внесенных в Красные книги Российской Федерации и Брянской области (черный аист, змееяд); места обитания 7 редких видов животных, внесенных в Красную книгу Брянской области (осоед, глухарь, мохноногий сыч, бурый медведь, барсук обыкновенный, рысь, выдра), а также для сохранения историко-культурного наследства — места стоянки штаба первого Трубчевского партизанского отряда в годы Великой отечественной войны (1941—1943 гг.).

1.3. Заказник образован без ограничения срока действия.

1.4. Образование Заказника не влечет за собой изъятия занимаемого им земельного участка у землепользователей.

1.5. Заказник находится в ведении уполномоченного исполнительного органа государственной власти Брянской области, осуществляющего государственное управление особо охраняемыми природными территориями областного значения.

1.6. Заказник имеет площадь 1293 га и расположен на левом берегу р. Десна в Трубчевском районе, в 25 км к северо-востоку от г. Трубчевска. Заказник занимает территорию в пределах кварталов 52—55, 63—66, 72, 76—78 Остролукского участкового лесничества Трубчевского лесничества (бывшее Остролукское лесничество Трубчевского лесхоза).

Граница Заказника проходит:

северная — от северо-западного угла кв. 52 по просекам между кварталами 52 и 41, 53 и 42, 54 и 43, 55 и 44 Остролукского участкового лесничества Трубчевского лесничества;

восточная — от пересечения просеки между кварталами 55 и 44 с западной просекой кв. 45, далее по просекам между кварталами 55 и 45, 55 и 56, 55 и 67, 66 и 67, 66 и 79, 78 и 79 до юго-восточного угла кв. 78 Остролукского участкового лесничества Трубчевского лесничества;

южная — от юго-восточного угла кв. 78 по просекам между кварталами 78 и 86, 77 и 85, 76 и 84 до юго-западного угла кв. 76 Остролукского участкового лесничества Трубчевского лесничества;

западная — от юго-западного угла кв. 76 по просекам между кварталами 76 и 75, 76 и 71, 72 и 71, 63 и 71, 63 и 62, 52 и 51 до северо-западного угла кв. 52 Остролукского участкового лесничества Трубчевского лесничества (бывшее Остролукское лесничество Трубчевского лесхоза).

2. Режим охраны территории Заказника

2.1. На территории Заказника запрещается:
— все виды рубок леса, кроме санитарных рубок и рубок ухода в молодняках;
— подсочка леса;
— осушительная мелиорация;
— добыча полезных ископаемых;
— строительство и прокладка новых коммуникаций;
— применение любых ядохимикатов и минеральных удобрений;
— засорение территории, складирование и захоронение любых отходов.

2.2. На территории Заказника разрешается:
— сбор ягод и грибов;
— любительский лов рыбы;
— сенокошение без расширения границ существующих сенокосов;
— экологический туризм;
— проведение научных исследований и мероприятий, направленных на поддержание биологического разнообразия;
— другие виды деятельности, не наносящие вред природным комплексам и объектам Заказника.

2.3. Заказник обозначается на местности предупредительными и информационными знаками по периметру его границы. Расходы на изготовление и установку предупредительных и информационных знаков финансируется за счет средств областного бюджета, а также за счет других, не запрещенных законом источников.

2.4. На Заказник составляется индивидуальный паспорт, который утверждается администрацией Брянской области. В паспорте указываются: наименование и подчинение Заказника, местонахождение, описание границ, площадь, режим особой охраны, допустимые виды деятельности, наименование юридических и физических лиц осуществляющих охрану, а также государственных органов осуществляющих контроль над соблюдением режима особой охраны территории Заказника. К индивидуальному паспорту прилагаются карты расположения территории и границ Заказника.

2.5. Собственники, владельцы, пользователи и арендаторы земельных участков, расположенных в границах Заказника должны иметь копии паспорта Заказника, или копии настоящего Положения о Памятнике природы на период составления и утверждения индивидуального паспорта.

2.6. Собственники, владельцы, пользователи и арендаторы земельных участков, расположенных в границах Заказника, а также иные физические и юридические лица обязаны соблюдать установленный в Заказнике режим особой охраны, и несут за его нарушения административную, уголовную и иную установленную законом ответственность.

2.7. Заказник в обязательном порядке учитывается при разработке планов и перспектив экономического и социального развития, территориальных комплексных схем, схем землеустройства и районной планировки, а также лесоустроительной документации.

3. Контроль над соблюдением режима особой охраны Заказника

3.1. Контроль над соблюдением установленного режима охраны Заказника осуществляется уполномоченным государственным органом Брянской области по управлению особо охраняемыми природными территориями областного значения и иными специально уполномоченными на то государственными органами Российской Федерации и Брянской области.

ПРИЛОЖЕНИЕ 65
к постановлению администрации
Брянской области
от 24 октября 2008 г. № 996

ПАСПОРТ
на памятник природы областного значения

«ОЗЕРО СОЛЬКА»

Нормативная правовая основа функционирования.
— Постановление администрации Брянской области от 9.06.95 № 188 «Об организации государственных ландшафтных заказников и памятников природы регионального (областного) значения на территории Суземского, Трубчевского и Навлинского районов»;
— Постановление Брянской областной Думы от 30.03.2006 г. № 4-600 «О согласовании схемы развития и размещения особо охраняемых природных территорий Брянской области»;
— Постановление администрации Брянской области от 30.06.2006 г. № 412 «О схеме развития и размещения особо охраняемых природных территорий в Брянской области»;
— Решение (Постановление), утверждающее данный паспорт памятника природы.

Год организации — 1995 г.

Площадь — 467 га.

Местонахождение: Брянская область, Трубчевский район, левый берег р. Десна, в 12 км на восток от г. Трубчевска (карта 1).

Территория и границы. Памятник природы занимает территорию в пределах кварталов 1, 3, 6, 10 и 11 Остролукского участкового лесничества Трубчевского лесничества (бывшее Сельское лесничество Трубчевского лесхоза), Комягинского участкового лесничества Трубчевского лесничества (бывшего Трубчевского сельского лесхоза) и земель СПК им. Кутузова (карта 2).

Граница памятника проходит:

северная — от северо-западного угла квартала 2 Остролукского участкового лесничества Трубчевского лесничества по реке Солька вниз по течению (включая русло) до впадения реки в озеро;

западная — от впадения р. Солька в озеро Солька по правому берегу озера, далее по р. Солька (Луговая Солька) вниз по течению до западного угла кв. 6 Остролукского участкового лесничества, далее по западным просекам кв. 6, кв. 10 (по границе между землями лесничества и кооператива «Усохский») до юго-западного угла кв. 10 Остролукского участкового лесничества Трубчевского лесничества;

южная — от юго-западного угла кв. 10 Остролукского участкового лесничества Трубчевского лесничества по южным просекам кварталов 10, 11 до юго-восточного угла кв. 11 Остролукского участкового лесничества Трубчевского лесничества;

восточная — от юго-восточного угла кв. 11 по восточным просекам кварталов 11, 6, 3 Остролукского участкового лесничества Трубчевского лесничества, далее по западной просеке кв. 4 до пересечения с южной просекой кв. 1, по этой просеке до пересечения с западной просекой кв. 2 Остролукского участкового лесничества Трубчевского лесничества, по этой просеке на север до реки Солька.

Географические координаты: центра: 52, 5800° с.ш., 33,91111° в.д.

крайних точек: 52,5630° — 52,94167° с.ш., 33,88611° — 33,93917° в.д.

Расположен на землях: Трубчевского лесничества (площадь 340 га) и СПК им. Кутузова.

Краткая характеристика. Живописное проточное пойменное озеро и примыкающие к нему лесные, болотные и луговые сообщества, широколиственные старовозрастные леса.

Природоохранное значение:

Ботаническое:

— старовозрастные дубравы на островах среди болот;

— место произрастания 2 редких видов растений внесенных в Красную книгу Брянской области: сальвиния плавающая, кувшинка чистобелая.

Зоологическое:

— место обитания 4 редких видов животных, внесенных в Красную книгу Брянской области: серый журавль, кожан двухцветный, бурый медведь, выдра;

— место гнездования многих околоводных, прибрежных и хищных птиц.

Гидрологическое — сохранение озера Солька и участка р. Солька и окружающих лесов в связи с водоохранным, ресурсосберегающим значением.

Рекреационное — место отдыха населения и проведения детских летних лагерей.

Режим территории:

Запрещенные виды деятельности:

— все виды рубок леса, кроме санитарных рубок и рубок ухода в молодняках;

— подсочка леса;

— осушительная мелиорация;

— добыча полезных ископаемых;

— применение любых пестицидов и минеральных удобрений;

— весенняя охота;

— засорение территории, складирование и захоронение любых отходов.

Разрешенные виды деятельности:

— сбор ягод и грибов,

— любительский лов рыбы;

— сенокошение без расширения границ существующих сенокосов;

— экологический туризм;

— проведение биотехнических мероприятий, направленных на создание благоприятных условий для обитания редких видов на территории памятника природы;

— проведение научных исследований и мероприятий, направленных на поддержание биологического разнообразия;

— другие виды деятельности, не наносящие вред природным комплексам и объектам памятника природы.

Охрану осуществляют:

— Управление по охране, контролю и регулированию объектов животного мира и водных биологических ресурсов Брянской области, 241050, г. Брянск, ул. Горького, 58;

Трубчевское лесничество Управления лесами Брянской области. 241050, г. Брянск, ул. Калинина, 34.

— другие специально уполномоченные государственные органы в области охраны объектов животного и растительного мира и среды их обитания.

Памятник природы взят на учет:

— Комитетом природопользования и. охраны окружающей среды, лицензирования отдельных видов деятельности Брянской области, 241050, г. Брянск, пл. К. Маркса, 2;

— Администрацией Трубчевского района, 242220, г. Трубчевск, ул. Брянская, 59.

Приложение 1. Перечень особо охраняемых объектов памятника природы.

Приложение 2. Основные черты природы памятника природы.

Приложение 3. Состояние и меры по улучшению охраны памятника природы.

Паспорт составлен (Ф., и., о. исполнителей, организация, год):

Ситникова Е. Ф., Кайгородова Е. Ю., Федотов Ю. П., Кругликов С. А.;

государственный природный биосферный заповедник «Брянский лес», 2006 г.

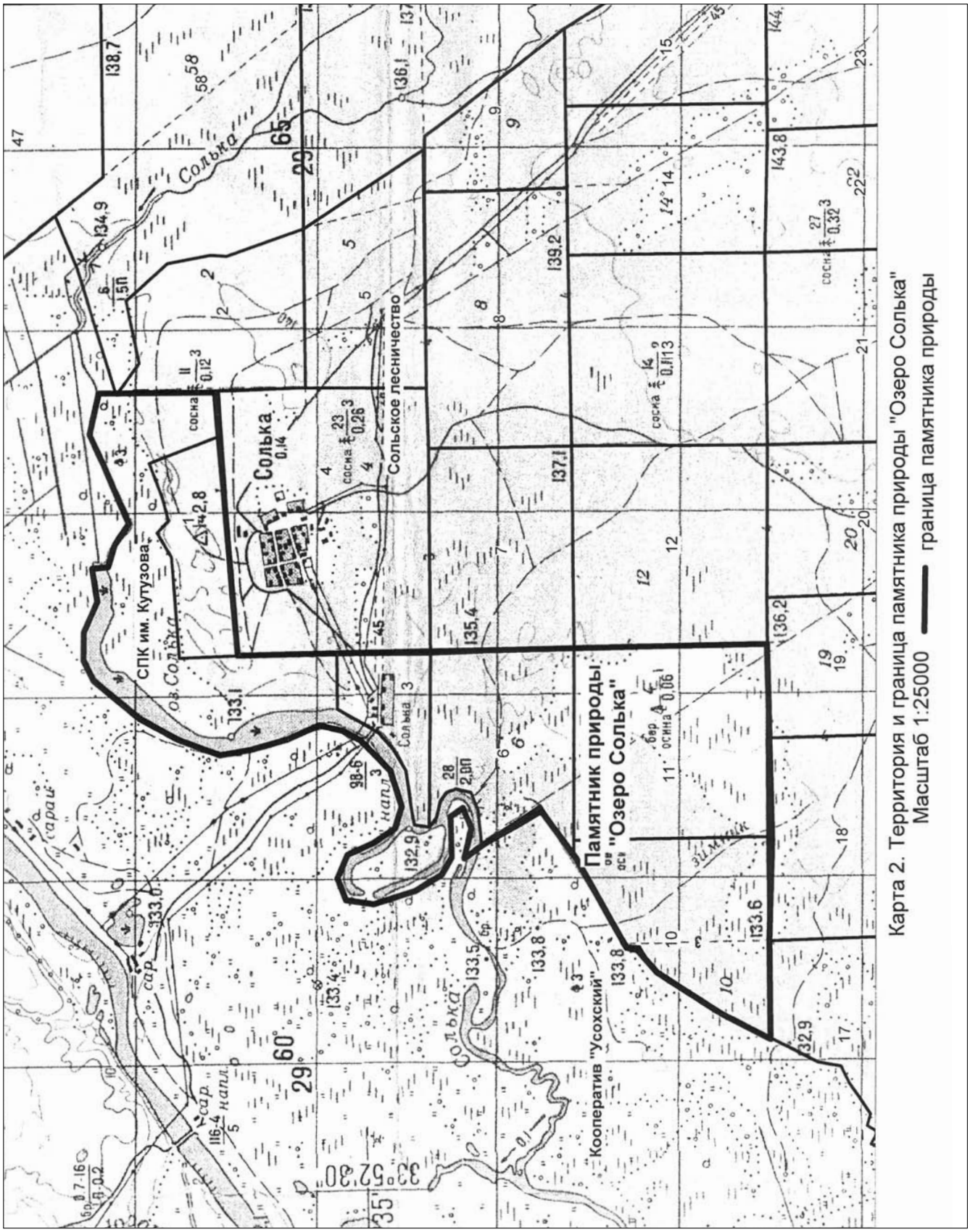
Памятник природы
"Озеро Солька"
Кооператив "Усохский"
СПК им. Кутузова
Сольское лесничество
Солька
Карта 2. Территория и граница памятника природы "Озеро Солька"
Масштаб 1:25000
граница памятника природы

ПРИЛОЖЕНИЕ 1

Перечень особо охраняемых объектов памятника природы «Озеро Солька»

Экосистемы, сообщества, объекты:
— проточное пойменное озеро Солька;
— старовозрастные дубравы.

Редкие виды растений:

Русское название	Латинское название	Статус
Сальвиния плавающая	*Salvinia natans*	Бр
Кувшинка чистобелая	*Nimphaea candida*	Бр

Редкие виды животных:

Русское название	Латинское название	Статус
Серый журавль	*Grus grus*	Бр
Кожан поздний	*Eptesicus serotinus*	р
Кожан двухцветный	*Vespertilio murinus*	Бр
Бурый медведь	*Ursus arctos*	Бр
Выдра речная	*Lutra lutra*	Бр

Примечание. Статус вида: Бр — в Красную книгу Брянской области, р — редкий без охранного статуса.

Исп. Государственный природный биосферный заповедник «Брянский лес»

ПРИЛОЖЕНИЕ 2

Основные черты природы памятника природы «Озеро Солька»

Рельеф. Низменный и плоский. Абсолютные высоты: max — 138,0 м, min — 133,0 м.
Почва. Берега песчаные, почвы дерново-подзолистые песчаные и супесчаные.
Гидрология. Озеро Солька — проточное пойменное озеро, площадью около 30 га. Протяженность озера более 3 км, ширина от 50 до 100 м, средняя глубина около 2 м, встречаются ямы до 6 м. В озеро, в северо-восточной части впадает р. Солька, в юго-западной части озеро переходит в озеро Чертовское (протяженность около 1,2 км, ширина 30—50 м), из которого вытекает р. Солька. Берега низкие, заросшие широколиственными и черноольховыми лесами.
Растительный покров. Берега озера покрыты широколиственными и черноольховыми лесами. В южной части Памятника природы преобладают заболоченные черноольшаники и спелые дубовые и дубово-ольховые леса, с хорошо развитым кустарниковым ярусом. В северной части — сосновые леса, со слабо развитым кустарниковым ярусом, с подростом из дуба. Водная растительность представлена типичными водными сообществами свободноплавающих растений на поверхности или в толще воды, обитающих в стоячих или слабопроточных водоемах, укореняющихся гидрофитов и др.
Животное население. На территории памятника природы отмечены:

Земноводные, пресмыкающиеся и рыбы

Русское название	Латинское название	Примечание
Обыкновенная щука	*Esox lucius*	
Плотва	*Rutilus rutilus*	
Елец	*Leuciscus leuciscus*	
Линь	*Tinca tinca*	
Густера	*Blicca bjoerkna*	
Золотой карась	*Carassius carassius*	
Серебряный карась	*Carassius auratus*	
Речной окунь	*Perca fluviatilis*	
Обыкновенный ерш	*Gymnocephalus cernuus*	
Озерная лягушка	*Rana ridibunda*	
Травяная лягушка	*Rana temporaria*	
Остромордая лягушка	*Rana arvalis*	
Прыткая ящерица	*Lacerta agilis*	
Обыкновенный уж	*Natrix natrix*	

Птицы

Русское название	Латинское название	Примечание
Белый аист	*Ciconia ciconia*	гнездится
Черный коршун	*Milvus migrans*	
Канюк	*Buteo buteo*	гнездится
Серый журавль	*Grus grus*	гнездится
Клинтух	*Columba oenas*	
Обыкновенная горлица	*Streptopelia turtur*	гнездится
Серая неясыть	*Strix aluco*	гнездится
Седой дятел	*Picus canus*	гнездится
Желна	*Dryocopus martins*	гнездится
Пестрый дятел	*Dendrocopos major*	гнездится
Деревенская ласточка	*Hirundo rustica*	гнездится
Лесной конек	*Anthus trivialis*	гнездится

Русское название	Латинское название	Примечание
Белая трясогузка	*Motacilla alba*	гнездится
Обыкновенный жулан	*Lanius collurio*	гнездится
Обыкновенная иволга	*Oriolus oriolus*	гнездится
Сойка	*Garrulus glandarius*	гнездится
Ворон	*Corvus corax*	гнездится
Крапивник	*Troglodytes troglodytes*	гнездится
Черноголовая славка	*Sylvia atricapilla*	гнездится
Пеночка-теньковка	*Phylloscopus collybita*	гнездится
Пеночка-трещотка	*Phylloscopus sibilatrix*	гнездится
Обыкновенная горихвостка	*Phoenicurus phoenicurus*	гнездится
Варакушка	*Luscinia svecica*	гнездится
Черный дрозд	*Turdus merula*	гнездится
Длиннохвостая синица	*Aegithalos caudatus*	гнездится
Черноголовая гаичка	*Parus palustris*	гнездится
Буроголовая гаичка	*Parus montanus*	гнездится
Большая синица	*Parus major*	гнездится
Обыкновенный поползень	*Sitta europaea*	гнездится
Полевой воробей	*Passer montanus*	гнездится
Зяблик	*Fringilla coelebs*	гнездится
Обыкновенная зеленушка	*Chloris chloris*	гнездится
Черноголовый щегол	*Carduelis carduelis*	гнездится

Млекопитающие

Русское название	Латинское название	Примечание
Обыкновенная бурозубка	*Sorex araneus*	
Ночница Брандта	*Myotis brandti*	
Ночница водяная	*Myotis daubentoni*	
Рыжая вечерница	*Nyctalus noctula*	
Нетопырь малый	*Pipistrellus pygmaeus*	
Нетопырь лесной	*Pipistrellus nathusii*	
Кожанок северный	*Eptesicus nilssoni*	
Кожан поздний	*Eptesicus serotinus*	
Кожан двухцветный	*Vespertilio murinus*	
Енотовидная собака	*Nyctereutes procyonoides*	
Бурый медведь	*Ursus arctos*	
Выдра	*Lutra lutra*	
Бобр	*Castor fiber*	
Полевка рыжая	*Clethrionomys glareolus*	
Ондатра	*Ondatra zibethicus*	
Полевка темная (пашенная)	*Microtus agrestis*	
Мышь желтогорлая	*Apodemus flavicollis*	
Кабан	*Sus scrofa*	
Олень благородный	*Cervus elaphus*	
Косуля европейская	*Capreolus capreolus*	
Лось	*Alces alces*	

Исп. Государственный природный биосферный заповедник «Брянский лес»

ПРИЛОЖЕНИЕ 3

Состояние памятника природы «Озеро Солька» и меры по улучшению охраны (по данным на 2006 год)

Оценка состояния: хорошее, удовлетворительное, неудовлетворительное

Негативные факторы:

— лов рыбы запрещенными методами;

— нарушение гидрологического режима озера в связи с устройством лесовозного моста (настил из бревен достигает дна озера) и как следствие зарастание зеркала озера водной растительностью;

— загрязнение озера и его берегов бытовым мусором;

— высокая рекреационная нагрузка;

— строительство дачных домов на территории памятника природы.

Рекомендации:

— отмена назначенных лесоустройством сплошных рубок в кв. 10 (выд. 3, 4) и в кв. 11 (выд. 4);

— обозначение границ Памятника природы информационными аншлагами (не менее 10 шт.);

— строительство через озеро моста на сваях;

— оборудование на берегах озера специальных мест для отдыха;

— запрет строительства дачных домов на территории памятника природы;

— усиление охраны памятника природы.

Авторы рекомендаций: Ситникова Е. Ф., Алейников А. А.,
государственный природный биосферный заповедник «Брянский лес», 2006 г.

ПРИЛОЖЕНИЕ 66
к постановлению администрации
Брянской области
от 24 октября 2008 г. № 996

ПОЛОЖЕНИЕ
О ПАМЯТНИКЕ ПРИРОДЫ ОБЛАСТНОГО ЗНАЧЕНИЯ «ОЗЕРО СОЛЬКА»

1. Общие положения

1.1. Настоящее Положение о памятнике природы областного значения **«Озеро Солька»** (далее по тексту — «Памятник природы») разработано в соответствии с Федеральным законом от 14 марта 1995 г. № 33-ФЗ «Об особо охраняемых природных территориях», Законом Брянской области от 30 декабря 2005 № 121-З «Об особо охраняемых природных территориях Брянской области» и «Примерными положениями о государственных природных заказниках и памятниках природы», утвержденных Приказом Министерства охраны окружающей среды и природных ресурсов Российской Федерации от 16 января 1996 г. № 20.

1.2. Памятник природы образован с целью сохранения комплексов поймы р. Десны, озера Солька и окружающих лесов в связи с водоохранным, ресурсосберегающим значением; место произрастания 2 редких видов растений внесенных в Красную книгу Брянской области (сальвиния плавающая, кувшинка чистобелая); старовозрастные дубравы на островах среди болот; место обитания 4 редких видов животных, внесенных в Красную книгу Брянской области (серый журавль, кожан двухцветный, бурый медведь, выдра); место гнездования многих околоводных, прибрежных и хищных птиц; место отдыха населения и проведения детских летних лагерей.

1.3. Памятник природы образован без ограничения срока действия.

1.4. Образование Памятника природы не влечет за собой изъятия занимаемого им земельного участка у землепользователей.

1.5. Памятник природы находится в ведении уполномоченного исполнительного органа государственной власти Брянской области, осуществляющего государственное управление особо охраняемыми природными территориями областного значения.

1.6. Памятник природы имеет площадь 467 га и расположен в Трубчевском районе на левом берегу р. Десна, в 12 км на восток от г. Трубчевска.

Памятник природы занимает территорию в пределах кварталов 1, 3, 6, 10 и 11 Остролукского участкового лесничества Трубчевского лесничества (бывшее Сольское лесничество Трубчевского лесхоза), Комягинского участкового лесничества Трубчевского лесничества (бывшего Трубчевского сельского лесхоза) и земель СПК им. Кутузова.

Граница памятника проходит:

северная — от северо-западного угла квартала 2 Остролукского участкового лесничества Трубчевского лесничества по реке Солька вниз по течению (включая русло) до впадения реки в озеро;

западная — от впадения р. Солька в озеро Солька по правому берегу озера, далее по р. Солька (Луговая Солька) вниз по течению до западного угла кв. 6 Остролукского участкового лесничества, далее по западным просекам кв. 6, кв. 10 (по границе между землями лесничества и кооператива «Усохский») до юго-западного угла кв. 10 Остролукского участкового лесничества Трубчевского лесничества;

южная — от юго-западного угла кв. 10 Остролукского участкового лесничества Трубчевского лесничества по южным просекам кварталов 10, 11 до юго-восточного угла кв. 11 Остролукского участкового лесничества Трубчевского лесничества;

восточная — от юго-восточного угла кв. 11 по восточным просекам кварталов 11, 6, 3 Остролукского участкового лесничества Трубчевского лесничества, далее по западной просеке кв. 4 до пересечения с южной просекой кв. 1, по этой просеке до пересечения с западной просекой кв. 2 Остролукского участкового лесничества Трубчевского лесничества, по этой просеке на север до реки Солька.

Географические координаты: центра: 52,5800° с.ш., 33,91111° в.д.
крайних точек: 52,5630° — 52,94167° с.ш., 33,88611° — 33,93917° в.д.

Расположен на землях: Трубчевского лесничества (площадь 340 га) и СПК им. Кутузова.

Краткая характеристика. Живописное проточное пойменное озеро и примыкающие к нему лесные, болотные и луговые сообщества, широколиственные страровозрастные леса.

2. Режим охраны территории Памятника природы

2.1. На территории Памятника природы запрещается:
— все виды рубок леса, кроме санитарных рубок и рубок ухода в молодняках;
— подсочка леса;
— осушительная мелиорация;
— добыча полезных ископаемых;
— применение любых пестицидов и минеральных удобрений;
— весенняя охота;
— засорение территории, складирование и захоронение любых отходов.

2.2. На территории Памятника природы разрешается:
— сбор ягод и грибов,
— любительский лов рыбы;
— сенокошение без расширения границ существующих сенокосов;
— экологический туризм;
— проведение биотехнических мероприятий, направленных на создание благоприятных условий для обитания редких видов на территории Памятника природы;
— проведение научных исследований и мероприятий, направленных на поддержание биологического разнообразия;
— другие виды деятельности, не наносящие вред природным комплексам и объектам Памятника природы.

2.3. Памятник природы обозначается на местности предупредительными и информационными знаками по периметру его границы. Расходы на изготовление и установку предупредительных и информационных знаков финансируется за счет средств областного бюджета, а также за счет других, не запрещенных законом источников.

2.4. На Памятник природы составляется индивидуальный паспорт, который утверждается администрацией Брянской области. В паспорте указываются: наименование и подчинение памятника природы, местонахождение, описание границ, площадь, режим особой охраны, допустимые виды деятельности, наименование юридических и физических лиц осуществляющих охрану, а также государственных органов осуществляющих контроль над соблюдением режима особой охраны территории Памятника природы. К индивидуальному паспорту прилагаются карты расположения территории и границ Памятника природы.

2.5. Собственники, владельцы, пользователи и арендаторы земельных участков, расположенных в границах Памятника природы должны иметь копии паспорта Памятника природы, или копии настоящего Положения о Памятнике природы на период составления и утверждения индивидуального паспорта.

2.6. Собственники, владельцы, пользователи и арендаторы земельных участков, расположенных в границах Памятника природы, а также иные физические и юридические лица обязаны соблюдать установленный в Памятнике природы режим особой охраны, и несут за его нарушения административную, уголовную и иную установленную законом ответственность.

2.7. Памятник природы в обязательном порядке учитывается при разработке планов и перспектив экономического и социального развития, территориальных комплексных схем, схем землеустройства и районной планировки, а также лесоустроительной документации.

3. Контроль над соблюдением режима особой охраны Памятника природы

3.1. Контроль над соблюдением установленного режима охраны Памятника природы осуществляется уполномоченным государственным органом Брянской области по управлению особо охраняемыми природными территориями областного значения и иными специально уполномоченными на то государственными органами Российской Федерации и Брянской области.

3.2. Регулирование численности (отстрел и отлов) диких животных, обитающих на территории Памятника природы, производится в исключительных случаях в организованном порядке по разрешению и под контролем специально уполномоченных на то государственных органов Российской Федерации и Брянской области.

4. Финансовое и материально-техническое обеспечение

4.1. Финансирование деятельности Памятника природы осуществляется за счет средств областного бюджета и иных источников, не запрещенных законодательством Российской Федерации и Брянской области.

АДМИНИСТРАЦИЯ БРЯНСКОЙ ОБЛАСТИ
ПОСТАНОВЛЕНИЕ

от 28 октября 2008 г. **№ 997**

г. Брянск

Об установлении перечня должностных лиц управления по охране, контролю и регулированию использования объектов животного мира и водных биологических ресурсов Брянской области, уполномоченных составлять протоколы об административных правонарушениях

В соответствии со статьей 28.3 Кодекса Российской Федерации об административных правонарушениях
ПОСТАНОВЛЯЮ:

1. Установить перечень должностных лиц управления по охране, контролю и регулированию использования объектов животного мира и водных биологических ресурсов Брянской области, осуществляющих государственный контроль за охраной, воспроизводством и использованием объектов животного мира и среды их обитания, которые в пределах компетенции управления вправе составлять протоколы об административных правонарушениях:

а) начальник управления по охране, контролю и регулированию использования объектов животного мира и водных биологических ресурсов Брянской области;

б) заместитель начальника управления по охране, контролю и регулированию использования объектов животного мира и водных биологических ресурсов Брянской области;

в) начальники отделов управления по охране, контролю и регулированию использования объектов животного мира и водных биологических ресурсов Брянской области;

г) старшие инспектора, инспектора отделов управления по охране, контролю и регулированию использования объектов животного мира и водных биологических ресурсов Брянской области.

2. Настоящее постановление опубликовать в средствах массовой информации.

3. Контроль за исполнением постановления возложить на заместителя Губернатора Брянской области — председателя комитета по сельскому хозяйству и продовольствию Брянской области Симонеико Н. К.

Временно исполняющий
обязанности Губернатора А. И. КАСАЦКИЙ

АДМИНИСТРАЦИЯ БРЯНСКОЙ ОБЛАСТИ
ПОСТАНОВЛЕНИЕ

от 28 октября 2008 г. **№ 998**

г. Брянск

Об областном смотре-конкурсе по развитию социального партнерства среди муниципальных образований Брянской области

В целях дальнейшего развития системы социального партнерства в области, направленного на обеспечение согласования интересов работников и работодателей по вопросам регулирования трудовых отношений,
ПОСТАНОВЛЯЮ:

1. Управлению труда Брянской области продолжить организационную работу по проведению ежегодного смотра-конкурса по развитию социального партнерства среди муниципальных образований Брянской области.
2. Утвердить прилагаемое Положение об областном смотре-конкурсе по развитию социального партнерства среди муниципальных образований Брянской области.
3. Рекомендовать органам местного самоуправления, федерации профсоюзов Брянской области, Брянской областной ассоциации промышленных и коммерческих предприятий (работодателей) принять участие в организации и проведении областного смотра-конкурса.
4. Постановления администрации области от 15 апреля 2004 года № 246 «Об областном смотре-конкурсе по развитию социального партнерства среди муниципальных образований Брянской области», от 8 июня 2005 года № 315 «О внесении изменений и дополнений в Положение об областном смотре-конкурсе по развитию социального партнерства среди муниципальных образований Брянской области» признать утратившими силу.
5. Настоящее постановление опубликовать в средствах массовой информации.
6. Контроль за исполнением постановления возложить на временно исполняющего обязанности заместителя Губернатора Брянской области — председателя комитета по экономической политике Брянской области Ковалевского В. В.

Временно исполняющий
обязанности Губернатора А. И. КАСАЦКИЙ

УТВЕРЖДЕНО
постановлением администрации
Брянской области
от 28 октября 2008 г. № 998

ПОЛОЖЕНИЕ
об областном смотре-конкурсе по развитию социального партнерства среди муниципальных образований Брянской области

1. Общие положения

1.1. Областной смотр-конкурс по развитию социального партнерства среди муниципальных образований области проводится управлением труда Брянской области во взаимодействии с федерацией профсоюзов и объединениями работодателей области.
1.2. Участниками конкурса являются муниципальные образования Брянской области.
1.3. Областной смотр-конкурс проводится по результатам деятельности участников конкурса за календарный год.

2. Цели и задачи областного смотра-конкурса

2.1. Укрепление и развитие социального партнерства на территории области.
2.2. Усиление взаимодействия и сотрудничества исполнительных органов государственной власти, профсоюзов и работодателей в сфере социально-трудовых отношений.
2.3. Пропаганда и распространение передового опыта по социальному партнерству.
2.4. Смотр-конкурс направлен на решение в муниципальных образованиях области следующих задач:
выполнение обязательств регионального трехстороннего соглашения;
формирование полномочных представительных органов сторон социального партнерства: объединений работодателей и объединений профсоюзов;
регулирование социально-трудовых отношений через территориальные и отраслевые территориальные соглашения, коллективные договоры.

3. Порядок и условия проведения смотра-конкурса

3.1. Организационную работу по проведению смотра конкурса осуществляет областная трехсторонняя комиссия по регулированию социально-трудовых отношений:
3.1.1. Условия проведения смотра-конкурса и его итоги публикуются в средствах массовой информации.
3.1.2. Решение об участии муниципального образования в конкурсе принимается территориальной трехсторонней комиссией по регулированию социально-трудовых отношений.
3.1.3. Информация о выполнении показателей с заявкой на конкурс по установленной форме (приложения 1, 2 к Порядку) направляется главой муниципального образования координатору областной трехсторонней комиссии до 1 марта года, следующего за конкурсным.
3.1.4. Итоги конкурса подводятся рабочей группой областной трехсторонней комиссии по регулированию социально-трудовых отношений ежегодно в течение марта и представляются на утверждение областной трехсторонней комиссии по регулированию социально-трудовых отношений.

3.2. Результаты конкурса оцениваются по пятибалльной системе по следующим показателям:

3.2.1. Наличие объединения работодателей в муниципальном образовании и его участие в работе трехсторонней комиссии (подтверждается протоколом или постановлением муниципального образования) — 5 баллов.

3.2.2. Наличие координационного совета профсоюзов в муниципальном образовании и его участие в работе трехсторонней комиссии (подтверждается протоколом) — 5 баллов.

3.2.3. Количество проведенных за отчетный период заседаний территориальной трехсторонней комиссии по регулированию социально-трудовых отношений — по 3 балла за каждое заседание (подтверждается протоколами).

3.2.4. Количество рассмотренных вопросов на заседаниях территориальной трехсторонней комиссии по регулированию социально-трудовых отношений — по 1 баллу за каждый вопрос.

3.2.5. Наличие зарегистрированных в муниципальном образовании отраслевых (межотраслевых) соглашений (в образовании, здравоохранении, культуре, ЖКХ, строительстве, сельском хозяйстве и других отраслях) — по 2 балла за каждое соглашение.

3.2.6. Рост среднемесячной заработной платы в муниципальном образовании по сравнению с прошлым годом — 3 балла;

опережающий темп роста среднемесячной заработной платы в муниципальном образовании по сравнению с темпом роста по области — 5 баллов.

3.2.7. Отсутствие задолженности по заработной плате работникам в организациях муниципального образования — 5 баллов.

3.2.8. Уровень регистрируемой безработицы ниже среднего уровня по области — 3 балла.

3.2.9. Коэффициент частоты несчастных случаев на производстве (численность пострадавших от несчастных случаев на производстве на 1000 работающих):

ниже среднего по области (до 1) — 3 балла;

ниже среднего по области (более 1) — 5 баллов.

3.2.10. Рост количества заключенных коллективных договоров по сравнению с прошлым годом — 5 баллов.

3.2.11. Охват коллективными договорами организаций (в процентах к общему количеству организаций муниципального образования, учтенных в статистическом регистре хозяйствующих субъектов всех видов экономической деятельности):

до 60% — 1 балл;

61%—70% — 2 балла;

71%—80% — 3 балла;

81%—90% — 4 балла;

свыше 91% — 5 баллов.

3.2.12. Отсутствие на территории муниципального образования зарегистрированных коллективных трудовых споров и забастовок в течение года — 5 баллов.

3.2.13. Публикации в СМИ (не менее 10 статей) по вопросам социального партнерства, оплаты труда и уровня жизни населения муниципального образования (подтвердить копиями) — 3 балла.

3.2.14. Проведение коллегий, совещаний и семинаров по вопросам социального партнерства, оплаты труда и уровня жизни населения муниципального образования — по 2 балла за каждое мероприятие (подтвердить копиями повесток дня или протоколов).

3.2.15. Проведение конкурса на лучший коллективный договор муниципального образования — 5 баллов за мероприятие.

3.3. Победителями конкурса признаются три муниципальных образования, набравшие наибольшее количество баллов.

3.4. При равном количестве набранных баллов победители определяются по наивысшему значению показателя:

рост объема производства промышленной продукции к прошлому году в муниципальном образовании;

рост объема производства продукции сельского хозяйства к прошлому году в муниципальном образовании.

3.5. Победители смотра-конкурса поощряются благодарственным письмом Губернатора Брянской области.

ПРИЛОЖЕНИЕ 1
к Положению об областном смотре-конкурсе по развитию социального партнерства среди муниципальных образований Брянской области

ЗАЯВКА
на участие в областном смотре-конкурсе по развитию социального партнерства

Администрация _____ заявляет о
(наименование муниципального образования)
своем намерении принять участие в конкурсе.

С Положением об областном смотре-конкурсе ознакомлены, с условиями согласны.

Полноту и достоверность сведений, указанных в настоящей заявке и прилагаемых к ней документах, гарантируем.

Уведомлены о том, что участники смотра-конкурса, представившие недостоверные данные, могут быть не допущены к участию в смотре-конкурсе или отстранены от участия в смотре-конкурсе в процессе его проведения.

К конкурсной заявке прилагаются:

информационная карта;

документы, указанные в Положении об областном смотре-конкурсе по развитию социального партнерства среди муниципальных образований Брянской области.

Глава муниципального
образования

«_____» _____ 20 _____ г.

_____ _____
(подпись) (ф., и., о.)

ПРИЛОЖЕНИЕ 2
к Положению об областном смотре-конкурсе по развитию социального партнерства среди муниципальных образований Брянской области

Информационная карта участника смотра-конкурса о выполнении показателей по развитию социального партнерства

в _____
(наименование муниципального образования)

Раздел 1

1	Ф., и., о. координатора территориальной трехсторонней комиссии по регулированию социально-трудовых отношений, его должность, рабочий телефон	
2	Ф., и., о. координаторов сторон трехсторонней комиссии (от представителей работодателей, профсоюзов, администрации)	
3	Количество человек в составе комиссии от каждой стороны	
4	Наличие утвержденного плана работы комиссии	
5	Дата принятия территориального соглашения и регистрационный номер	

Раздел 2

№ п. п.	Показатели	20 __ год
1	Наличие объединения работодателей (да, нет)	
2	Наличие координационного совета профсоюзов (да, нет)	
3	Количество проведенных за отчетный год заседаний трехсторонней комиссии по регулированию социально-трудовых отношений	
4	Количество рассмотренных вопросов на заседаниях территориальной трехсторонней комиссии по регулированию социально-трудовых отношений	
5	Наличие отраслевых (межотраслевых) соглашений (указать отрасль и период, на который соглашение заключено)	
6	Рост среднемесячной заработной платы в муниципальном образовании по сравнению с прошлым годом	
7	Отсутствие задолженности по заработной плате работникам в организациях муниципального образования	
8	Уровень регистрируемой безработицы в муниципальном образовании, процентов	
9	Коэффициент частоты несчастных случаев на производстве (численность пострадавших от несчастных случаев на производстве на 1000 работающих)	
10	Рост количества заключенных коллективных договоров по сравнению с прошлым годом, проценты	
11	Охват коллективными договорами организаций к общему количеству организаций муниципального образования, учтенных в статистическом регистре хозяйствующих субъектов всех видов экономической деятельности, проценты	
12	Отсутствие на территории муниципального образования зарегистрированных коллективных трудовых споров и забастовок	
13	Публикации в СМИ по вопросам социального партнерства, оплаты труда и уровня жизни населения муниципального образования, количество	
14	Коллегии, совещания и семинары по вопросам социального партнерства, оплаты труда и уровня жизни населения муниципального образования, количество	
15	Проведение конкурса «Лучший коллективный договор муниципального образования»	
16	Рост объема производства промышленной продукции к прошлому году, проценты	
17	Рост объема производства продукции сельского хозяйства к прошлому году, проценты	

Координатор территориальной
трехсторонней комиссии
по регулированию социально-
трудовых отношений

_____ _____
(подпись) (ф., и., о.)

АДМИНИСТРАЦИЯ БРЯНСКОЙ ОБЛАСТИ
ПОСТАНОВЛЕНИЕ

от 28 октября 2008 г. **№ 999**

г. Брянск

О признании утратившим силу постановления администрации области от 14 августа 2007 года № 647 «Об утверждении Положения о пользовании сайтом в сети «Интернет», на котором осуществляется проведение открытых аукционов в электронной форме, и о требованиях к технологическим, программным, лингвистическим, правовым и организационным средствам обеспечения пользования указанным сайтом, а также к системам, обеспечивающим проведение открытых аукционов в электронной форме»

В соответствии с пунктом 4 статьи 41, пунктом 8 статьи 65 Федерального закона от 21 июля 2005 года № 94-ФЗ «О размещении заказов на поставки товаров, выполнение работ, оказание услуг для государственных и муниципальных нужд», постановлением Правительства Российской Федерации от 17 марта 2008 года № 179 «Об утверждении Положения о пользовании сайтами в сети Интернет, на которых осуществляется проведение открытых аукционов в электронной форме, и требованиях к технологическим, программным, лингвистическим, правовым и организационным средствам обеспечения пользования указанными сайтами, а также к системам, обеспечивающим проведение открытых аукционов в электронной форме», руководствуясь статьей 37 Закона Брянской области от 3 ноября 1997 года № 28-З «О законах и иных нормативных правовых актах Брянской области»,

ПОСТАНОВЛЯЮ:

Признать утратившим силу постановление администрации области от 14 августа 2007 года № 647 «Об утверждении Положения о пользовании сайтом в сети «Интернет», на котором осуществляется проведение открытых аукционов в электронной форме, и о требованиях к технологическим, программным, лингвистическим, правовым и организационным средствам обеспечения пользования указанным сайтом, а также к системам, обеспечивающим проведение открытых аукционов в электронной форме».

Временно исполняющая
обязанности Губернатора А. И. КАСАЦКИЙ

АДМИНИСТРАЦИЯ БРЯНСКОЙ ОБЛАСТИ
ПОСТАНОВЛЕНИЕ

от 28 октября 2008 г. **№ 1000**

г. Брянск

Об утверждении плана организации розничных рынков на территории Брянской области

В соответствии с Федеральным законом от 30 декабря 2006 г. № 271-ФЗ «О розничных рынках и о внесении изменений в Трудовой кодекс Российской Федерации», Законом Брянской области от 8 мая 2007 г. № 63-З «О розничных рынках в Брянской области»

ПОСТАНОВЛЯЮ:

1. Утвердить прилагаемый план организации розничных рынков на территории Брянской области.
2. Постановления администрации области от 10 мая 2007 г. № 323 «Об утверждении плана организации розничных рынков на территории Брянской области», от 19 июня 2007 г. № 435 «О внесении изменений и дополнений в постановление администрации области от 10 мая 2007 г. № 323 «Об утверждении плана организации розничных рынков на территории Брянской области», от 31 июля 2007 г. № 599 «О внесении дополнений в постановление администрации области от 10 мая 2007 г. № 323 «Об утверждении плана организации розничных рынков на территории Брянской области» признать утратившими силу.
3. Контроль за исполнением настоящего постановления возложить на вице-губернатора Брянской области Касацкого А. И.

Временно исполняющий
обязанности Губернатора А. И. КАСАЦКИЙ

УТВЕРЖДЕН
постановлением администрации
Брянской области
от 28 октября 2008 г. № 1000

ПЛАН
организации розничных рынков на территории Брянской области

№ п.п.	Муниципальный район, городской округ, на территории которых расположен рынок	Место расположения рынка	Тип рынка	Кол-во рынков
1	2	3	4	5
1	Брасовский район	п.г.т. Локоть, ул. Победы, 27	универсальный	1
2	Брянский район	с. Супонево, ул. Шоссейная, 5	специализированный (авторынок)	1
3	Выгоничский район	пос. Выгоничи, ул. Ленина, 55 пос. Выгоничи, ул. Первомайская	универсальный универсальный	1 1
4	Гордеевский район	с. Гордеевка, ул. Кирова, 3	универсальный	1
5	Дубровский район	п.г.т. Дубровка, ул. 324 Дивизии пос. Сеща, ул. Центральная	универсальный универсальный	1 1
6	Дятьковский район	г. Дятьково, ул. Базарная, 1 г. Дятьково, пер. Луначарского пос. Любохна, ул. Пушкина, 10 г. Дятьково, 12 микрорайон д. Березино, ул. Керамическая, 9а пос. Бытошь, ул. Ленина пос. Старь, ул. Р. Люксембург, 1	специализированный (сельскохозяйственный) универсальный универсальный универсальный универсальный универсальный универсальный	 1 1 1 1 1 1
17	Жирятинский район	с. Жирятино, ул. Ленина	специализированный (непродовольственный)	1
8	Жуковский район	г. Жуковка, ул. К.Маркса, 13в г. Жуковка, ул. К. Маркса, 13	универсальный универсальный	1 1
9	Злынковский район	г. Злынка, пл. Свободы, 35	универсальный	1
10	Карачевский район	г. Карачев: ул. Луначарского, 69 (кадастровый номер 32. 10.36.03.03:0007) ул. Федюнинского (кадастровый номер 32.10.36.03.02:0003) ул. Советская, 58/1 ул. Горького, 10 квартал ул. Луначарского, 69	 универсальный специализированный (непродовольственный) универсальный специализированный (сельскохозяйственный)	 1 1 1 1
11	Клетнянский район	пос. Клетня, ул. Чапаева, 3	универсальный	1
12	Климовский район	п.г.т. Климове, пл. Ленина, 5 п.г.т. Климово, ул. Калинина, 6а	универсальный универсальный	1 1
13	Комаричский район	п.г.т. Комаричи, пер. Пролетарский, 3 п.г.т. Комаричи, ул. Комсомольская	специализированный (непродовольственный) универсальный	1 1
14	Красногорский район	п.г.т. Красная Гора, ул. Советская, 50	универсальный	1
15	Мглинский район	г. Мглин, 1-й пер. Первомайский, 5а	специализированный (сельскохозяйственный)	1
16	Навлинский район	пос. Навля, ул. Советская, 5 пос. Навля, ул. Красных партизан, 70	универсальный универсальный	1 1
17	Погарский район	п.г.т. Погар, ул. Ленина, 5 п.г.т. Погар, ул. Ленина, 8 п.г.т. Погар, ул. Фрунзе	универсальный универсальный универсальный	1 1 1
18	Почепский район	г. Почеп, ул. Смоленская, 3 г. Почеп, 2-й Октябрьский проезд	универсальный специализированный (сельскохозяйственный)	1 1
19	Севский район	г. Севск, ул. Ленина, 101 г. Севск, ул. К. Либкнехта, 49	универсальный специализированный (сельскохозяйственный)	1 1
20	Стародубский район	г. Стародуб, ул. Первомайская, 10	универсальный	1
21	Суземский район	п.г.т. Суземка, ул. Вокзальная, 4 п.г.т. Суземка, ул. Ленина	универсальный универсальный	1 1
22	Суражский район	г. Сураж, ул. Пионерская, 26а г. Сураж, ул. Ленина, 58	универсальный универсальный	1 1

(Продолжение таблицы)

1	2	3	4	5
23	Трубчевский район	г. Трубчевск, ул. Ленина, 95 п.г.т. Белая Березка, ул. Первомайская, 1в	универсальный универсальный	1 1
24	Унечский район	г. Унеча, ул. Иванова г. Унеча, ул. Иванова	универсальный универсальный	1 1
25	г. Брянск:			
	Бежицкий район	ул. Ульянова, 51 (кадастровый номер 32:28:01 47 11:0001, номер 32:28:01 47 11: 0004), ул. Союзная (кадастровый номер 32:28:01 47 11:0007), ул. Ульянова (кадастровый номер 32:28:01 47 11:0036) ул. Литейная, о/д 68, участок ч. 5, пересеч. с пер. Почтовым ул. Союзная, 3 (кадастровый номер 32:28:014527:0036)	универсальный универсальный специализированный (непродовольственный)	1 1 1
	Советский район	ул. Емлютина, 37, ул. Красноармейская, 76, 2-й Красноармейский пер. (кадастровый номер 32:28:03 15 18:0041), ул. Спартаковская (кадастровый номер 32:28:03 3233:0025, номер 32:28:03 32 33:0024) ул. Фрунзе, 74а ул. Авиационная, 5а	универсальный специализированный (сельскохозяйственный) универсальный	1 1 1
	Володарский район	ул. Димитрова, 29а ул. Чернышевского (кадастровый номер 32:28:02 09 33:0003) ул. Чернышевского, участок № 3 (кадастровый номер 32:28:02 09 33:0006) ул. Пушкина (кадастровый номер 32:28:02 1205:0015)	универсальный универсальный специализированный (сельскохозяйственный) универсальный	1 1 1 1 1
	Фокинский район	проспект Московский, 150, микрорайон Орловский проспект Московский, 150, микрорайон Орловский (кадастровые номера 32:28:04 27 06:0014, 32:28:04 27 06:0017) проспект Московский, 18а (кадастровые номера 32:28:04 20 02:0008; 32:28:042002:0009) проспект Московский, 37 (кадастровый номер 32:28:04 08 45:0008) проспект Московский, 37 (кадастровый номер 32:28:04 08 45:0031) пос. Белые Берега, ул. Ленина, 3 проспект Московский, 81/1 ул. Полесская, 17	универсальный универсальный универсальный универсальный универсальный универсальный универсальный специализированный (сельскохозяйственный)	1 1 1 1 1 1 1 1 1 1
26	Город Клинцы	г. Клинцы, ул. Кюстендилская, 4 г. Клинцы, ул. Свердлова, 140 г. Клинцы, ул. Ворошилова, 30а	универсальный универсальный универсальный	1 1 1
27	Город Новозыбков	г. Новозыбков, ул. Коммунистическая, 39 г. Новозыбков, ул. Чкалова, 20 г. Новозыбков, ул. Ленина, 35	универсальный универсальный универсальный	1 1 1
28	Город Сельцо	г. Сельцо, ул. Свердлова, 9	универсальный	1
29	Город Фокино	г. Фокино, ул. К. Маркса, 16 г. Фокино, ул. К. Маркса, 19	универсальный универсальный	1 1

АДМИНИСТРАЦИЯ БРЯНСКОЙ ОБЛАСТИ
ПОСТАНОВЛЕНИЕ

от 28 октября 2008 г. **№ 1001**

г. Брянск

О внесении изменений в размеры финансирования программных мероприятий областной целевой программы «Предупреждение и борьба с заболеваниями социального характера» (2006—2008 годы) на 2008 год

В соответствии с Законом Брянской области от 11 апреля 2003 года № 20-З «О разработке и реализации областных целевых программ», постановлением Брянской областной Думы от 25 сентября 2008 года № 4-1909, в целях обеспечения больных сахарным диабетом изделиями медицинского назначения

ПОСТАНОВЛЯЮ:

1. Внести в приложение 4 к областной целевой программе «Предупреждение и борьба с заболеваниями социального характера» (2006—2008 годы), утвержденной постановлением администрации области от 31 января 2006 года № 52 «Об утверждении областной целевой программы «Предупреждение и борьба с заболеваниями социального характера» (2006—2008 годы)» (с учетом изменений, внесенных постановлениями администрации области от 24 октября 2006 г. № 632, от 5 декабря 2006 г. № 719, от 28 декабря 2006 г. № 832, от 29 декабря 2006 г. № 878, от 29 декабря 2006 г. № 881, от 5 марта 2007 г. № 130, от 28 сентября 2007 г. № 769, от 7 декабря 2007 г. № 976, от 21 февраля 2008 г. № 162, от 21 апреля 2008 г. № 383, от 22 июля 2008 г. № 707), изменения на 2008 год согласно приложению.

2. Контроль за исполнением настоящего постановления возложить на временно исполняющего обязанности заместителя Губернатора Брянской области — председателя комитета по экономической политике Брянской области Ковалевского В. В.

Временно исполняющий
обязанности Губернатора А. И. КАСАЦКИЙ

ПРИЛОЖЕНИЕ
к постановлению администрации
Брянской области
от 28 октября 2008 г. № 1001

ИЗМЕНЕНИЯ
в приложение 4 «Перечень программных мероприятий и размеры их финансирования областной целевой программы «Предупреждение и борьба с заболеваниями социального характера» (2006—2008 годы) на 2008 год»

1. В итоговой таблице строки:

«Сахарный диабет» (2006—2008 годы)	областной бюджет из них прочие нужды	42089 42089
«Лекарственное обеспечение населения Брянской области» (2006—2008 годы)	областной бюджет из них прочие нужды	33500 33500

изложить в редакции:

«Сахарный диабет» (2006—2008 годы)	областной бюджет из них прочие нужды	44402 44402
«Лекарственное обеспечение населения Брянской области» (2006—2008 годы)	областной бюджет из них прочие нужды	31187 31187

2. В таблице «Подпрограмма «Сахарный диабет» (2006—2008 годы)»
строки:

2.1. Закупка и гарантированное бесплатное обеспечение больных сахароснижающими средствами, средствами оказания экстренной помощи, средствами введения инсулина	областной бюджет из них прочие нужды	37087 37087	департамент здравоохранения Брянской области
Всего по мероприятиям подпрограммы	областной бюджет из них прочие нужды	42089 42089	

изложить в редакции:

2.1. Закупка и гарантированное бесплатное обеспечение больных сахароснижающими средствами, средствами оказания экстренной помощи, средствами введения инсулина	областной бюджет из них прочие нужды	39400 39400	департамент здравоохранения Брянской области
Всего по мероприятиям подпрограммы	областной бюджет из них прочие нужды	44402 44402	

3. В таблице «Подпрограмма «Лекарственное обеспечение населения Брянской области» (2006—2008 годы)» строки:

1. Установление мер социальной поддержки в части лекарственного обеспечения при амбулаторном лечении граждан, страдающих социально значимыми заболеваниями, заболеваниями, представляющими опасность для окружающих, детям из многодетных семей до 6 лет	областной бюджет из них прочие нужды	27500 27500	департамент здравоохранения Брянской области
Всего по мероприятиям подпрограммы	областной бюджет из них прочие нужды	33500 33500	

изложить в редакции:

1. Установление мер социальной поддержки в части лекарственного обеспечения при амбулаторном лечении граждан, страдающих социально значимыми заболеваниями, заболеваниями, представляющими опасность для окружающих, детям из многодетных семей до 6 лет	областной бюджет из них прочие нужды	25187 25187	департамент здравоохранения Брянской области
Всего по мероприятиям подпрограммы	областной бюджет из них прочие нужды	31187 31187	

АДМИНИСТРАЦИЯ БРЯНСКОЙ ОБЛАСТИ
ПОСТАНОВЛЕНИЕ

от 29 октября 2008 г. **№ 1003**

г. Брянск

О внесении изменения в постановление администрации области от 13 августа 2008 г. № 761 «О признании утратившими силу некоторых правовых актов Брянской области»

В целях приведения нормативно-правовых актов в соответствие с действующим законодательством
ПОСТАНОВЛЯЮ:

Внести изменение в абзац четырнадцатый постановления администрации области от 13 августа 2008 г. № 761 «О признании утратившими силу некоторых правовых актов Брянской области», заменив цифры «21.05.97» цифрами «21.05.98».

Временно исполняющий
обязанности Губернатора А. И. КАСАЦКИЙ

АДМИНИСТРАЦИЯ БРЯНСКОЙ ОБЛАСТИ
ПОСТАНОВЛЕНИЕ

от 29 октября 2008 г. **№ 1004**

г. Брянск

О внесении изменений в размеры финансирования программных мероприятий областной целевой программы «Минимизация медицинских последствий экологического неблагополучия в Брянской области» (2005—2009 годы) на 2008 год

В соответствии с Законом Брянской области от 11 апреля 2003 г. № 20-З «О разработке и реализации областных целевых программ», постановлением Брянской областной Думы от 25 сентября 2008 года № 4-1902, в целях рационального использования средств
ПОСТАНОВЛЯЮ:

1. Внести изменения в приложение 2 «Перечень программных мероприятий и размеры их финансирования за счет средств областного бюджета по областной целевой программе «Минимизация медицинских последствий экологического неблагополучия в Брянской области» (2005—2009 годы) на 2008 год» к областной целевой программе «Минимизация медицинских последствий экологического неблагополучия в Брянской области» (2005—2009 годы)», утвержденной постановлением администрации области от 29 декабря 2004 г. № 645 (с учетом изменений, внесенных постановлениями администрации, области от 30 декабря 2005 г. № 747, от 26 июня 2006 г. № 398, от 29 декабря 2006 г. № 879, от 29 декабря 2006 г. № 885, от 7 декабря 2007 г. № 971, от 7 декабря 2007 г. № 972, от 4 сентября 2008 г. № 849), на 2008 год согласно приложению.

2. Контроль за исполнением настоящего постановления возложить на временно исполняющего обязанности заместителя Губернатора Брянской области — председателя комитета по экономической политике Брянской области Ковалевского В. В.

Временно исполняющий
обязанности Губернатора А. И. КАСАЦКИЙ

ПРИЛОЖЕНИЕ
к постановлению администрации
Брянской области
от 29 октября 2008 г. № 1004

Изменения в перечень программных мероприятий и размеры их финансирования за счет средств областного бюджета по областной целевой программе «Минимизация медицинских последствий экологического неблагополучия в Брянской области» (2005—2009 годы)» на 2008 год

1. В итоговой таблице строки:

2	Предупреждение и лечение заболеваний щитовидной железы на территории Брянской области (2005 – 2009 годы)	областной бюджет	9020
4	Ранняя диагностика, профилактика и лечение заболеваний молочной железы у женщин Брянской области (2006 – 2009 годы)	областной бюджет	3977

изложить в редакции:

2	Предупреждение и лечение заболеваний щитовидной железы на территории Брянской области (2005 – 2009 годы)	областной бюджет	8852
4	Ранняя диагностика, профилактика и лечение заболеваний молочной железы у женщин Брянской области (2006 – 2009 годы)	областной бюджет	4145

2. В таблице «Подпрограмма «Предупреждение и лечение заболеваний щитовидной железы на территории Брянской области» (2005 – 2009 годы)» строки:

6	Мониторинг состояния щитовидной железы у населения Брянской области	областной бюджет	718	департамент здравоохранения Брянской области, ГУЗ «Брянский клинико-диагностический центр»
7	Материально-техническое оснащение лечебно-профилактических учреждений	областной бюджет	5561	департамент здравоохранения Брянской области, ГУЗ «Брянский клинико-диагностический центр», ГУЗ «Брянская областная детская больница», ГУЗ «Патологоанатомический институт»
	Итого на выполнение подпрограммы		190201	

изложить в редакции:

6	Мониторинг состояния щитовидной железы у населения Брянской области	областной бюджет	626	департамент здравоохранения Брянской области, ГУЗ «Брянский клинико-диагностический центр»
7	Материально-техническое оснащение лечебно-профилактических учреждений	областной бюджет	5485	департамент здравоохранения Брянской области, ГУЗ «Брянский клинико-диагностический центр», ГУЗ «Брянская областная детская больница», ГУЗ «Брянский онкологический диспансер»
	Итого на выполнение подпрограммы		8852	

3. В таблице «Подпрограмма «Ранняя диагностика, профилактика и лечение заболеваний молочной железы у женщин Брянской области» (2006 – 2009 годы)» строки:

4	Материально-техническое оснащение областных лечебно-профилактических учреждений	областной бюджет	2500	департамент здравоохранения Брянской области, ГУЗ «Брянский клинико-диагностический центр», ГУЗ «Брянский областной онкологический диспансер»
	Итого на выполнение подпрограммы	3977		

изложить в редакции:

4	Материально-техническое оснащение областных лечебно-профилактических учреждений	областной бюджет	2668	департамент здравоохранения Брянской области, ГУЗ «Брянский клинико-диагностический центр», ГУЗ «Брянский областной онкологический диспансер»
	Итого на выполнение подпрограммы	4145		

АДМИНИСТРАЦИЯ БРЯНСКОЙ ОБЛАСТИ
ПОСТАНОВЛЕНИЕ

от 29 октября 2008 г. **№ 1005**

г. Брянск

О внесении изменений в областную целевую программу «Жилище» на 2007—2010 годы

В соответствии с Законом Брянской области от 11 апреля 2003 года № 20-З «О разработке и реализации областных целевых программ», с целью приведения в соответствие с постановлением Правительства Российской Федерации от 10 апреля 2008 года № 257 «О внесении изменений в некоторые акты Правительства Российской Федерации по вопросам реализации федеральной целевой программы «Жилище» на 2002—2010 годы и признании утратившим силу постановления Правительства Российской Федерации от 29 декабря 2004 г. № 866»

ПОСТАНОВЛЯЮ:

1. Внести в областную целевую программу «Жилище» на 2007—2010 годы, утвержденную постановлением администрации области от 29 декабря 2006 года № 882 (с учетом изменений, внесенных постановлениями администрации области от 24 апреля 2007 года № 291, от 13 июня 2007 года № 416, от 13 июля 2007 года № 550, от 2 августа 2007 года № 602, от 28 августа 2007 года № 700, от 15 ноября 2007 года № 911, от 21 декабря

2007 года № 1027, от 21 декабря 2007 года № 1028, от 26 декабря 2007 года № 1061, от 26 декабря 2007 года № 1063, от 10 января 2008 года № 1, от 28 января 2008 года № 61, от 12 февраля 2008 года № 112, от 18 февраля

2008 года № 137, от 7 июня 2008 года № 566, от 24 июня 2008 года № 612, от 24 июня 2008 года № 633, от 4 июля 2008 года № 731, от 2 сентября 2008 года № 840, от 13 сентября 2008 года № 880), следующие изменения:

1.1. Абзац третий подраздела «Развитие ипотечного жилищного кредитования населения и рынка жилья» раздела 3 «Перечень программных мероприятий» программы «Жилище» на 2007—2010 годы изложить в следующей редакции:

«Программные мероприятия, связанные с финансированием за счет бюджетных средств, будут реализовываться в форме предоставления субсидий семьям Брянской области в рамках подпрограммы «Развитие ипотечного кредитования в жилищном строительстве области» и социальных выплат в рамках подпрограммы «Обеспечение жильем молодых семей», признанным нуждающимися в жилых помещениях, на приобретение жилья или строительство индивидуального жилого дома».

1.2. В абзацах четвертом, восемнадцатом, двадцать втором подраздела «Развитие ипотечного кредитования населения и рынка жилья» раздела 3 «Перечень программных мероприятий» программы слово «субсидия» в соответствующих числе и падеже заменить словами «социальная выплата» в соответствующих числе и падеже.

1.3. В подпрограмме «Обеспечение жильем молодых семей»:

в абзаце первом раздела 2 «Основные цели и задачи подпрограммы» слово «субсидия» в соответствующих числе и падеже заменить словами «социальная выплата» в соответствующих числе и падеже;

в абзаце втором в позиции «Цели и задачи подпрограммы» паспорта программы слово «субсидий» заменить словами «социальных выплат»;

в абзаце тринадцатом раздела 3 «Перечень программных мероприятий» слово «субсидия» в соответствующих числе и падеже заменить словами «социальная выплата» в соответствующих числе и падеже;

в абзаце пятом раздела 4 «Ресурсное обеспечение подпрограммы» слово «субсидии» заменить словами «социальная выплата»;

в абзацах первом, втором, четвертом, седьмом, десятом, тринадцатом, двадцать пятом, двадцать восьмом, двадцать девятом, тридцатом, тридцать первом, тридцать втором, тридцать пятом, тридцать восьмом, сороковом, пятьдесят пятом, пятьдесят седьмом, шестьдесят втором, шестьдесят третьем, семидесятом, семьдесят втором, семьдесят третьем, восьмидесятом раздела 5 «Механизмы реализации подпрограммы» слово «субсидия» в соответствующих числе и падеже заменить словами «социальная выплата» в соответствующих числе и падеже;

в приложении 2 «Объемы финансирования подпрограммы «Обеспечение жильем молодых семей» областной целевой программы «Жилище» на 2007—2010 годы» в графе «Источники и направления финансирования» таблицы «Объемы финансирования подпрограммы «Обеспечение жильем молодых семей» областной целевой программы «Жилище» на 2007—2010 годы» слово «субсидия» заменить словами «социальная выплата».

2. Контроль за исполнением настоящего постановления возложить на заместителя Губернатора Брянской области Белозора П. И.

Временно исполняющий
обязанности Губернатора А. И. КАСАЦКИЙ

АДМИНИСТРАЦИЯ БРЯНСКОЙ ОБЛАСТИ
ПОСТАНОВЛЕНИЕ

от 29 октября 2008 г. **№ 1006**

г. Брянск

Об утверждении Положения о контрольно-ревизионном управлении администрации области

В связи с возложением на контрольно-ревизионное управление администрации области дополнительных функций по осуществлению контроля в сфере размещения заказов для государственных нужд Брянской области, согласно Федеральному закону от 21 июля 2005 года № 94-ФЗ «О размещении заказов на поставки товаров, выполнение работ, оказание услуг для государственных и муниципальных нужд», руководствуясь статьями 8, 152, 154, 157, 266 Бюджетного кодекса Российской Федерации, статьями 23.66, 7.29 — 7.32, 19.7.2, частью 7 статьи 19.5 Кодекса Российской Федерации об административных правонарушениях,

ПОСТАНОВЛЯЮ:

1. Утвердить прилагаемое Положение о контрольно-ревизионном управлении администрации области.

2. Признать утратившими силу:

постановление администрации области от 10 августа 2006 г. № 492 «Об утверждении Положения о контрольно-ревизионном управлении администрации области»;

пункт 1 постановления администрации области от 7 мая 2007 г. № 314 «О внесении изменений в отдельные нормативные правовые акты администрации области»;

постановление администрации области от 26 июня 2007 г. № 465 «О внесении изменений в постановления администрации области от 19 января 2006 г. № 13 «Об утверждении Порядка ведения реестра государственных контрактов, заключенных по итогам размещения заказов для государственных нужд Брянской области, Порядка ведения реестра недобросовестных поставщиков Брянской области, Порядка пользования официальным сайтом Брянской области для размещения информации о размещении заказов на поставки товаров, выполнение работ, оказание услуг для государственных и муниципальных нужд» и от 10 августа 2006 г. № 492 «Об утверждении Положения о контрольно-ревизионном управлении администрации области».

3. Контроль за исполнением настоящего постановления возложить на временно исполняющего обязанности заместителя Губернатора Брянской области — начальника региональной безопасности администрации области Макарова А. Н.

Временно исполняющий
обязанности Губернатора А. И. КАСАЦКИЙ

УТВЕРЖДЕНО
постановлением администрации
Брянской области
от 29 октября 2008 г. № 1006

ПОЛОЖЕНИЕ
о контрольно-ревизионном управлении администрации области

I. Общие положения

1.1. Контрольно-ревизионное управление (далее — управление) является структурным подразделением администрации Брянской области.

1.2. Управление осуществляет свою работу в соответствии с требованиями статей 152, 154, 157, 266, 270 Бюджетного кодекса Российской Федерации, являясь участником бюджетного процесса в части контроля за исполнением областного бюджета и бюджетов территориальных государственных внебюджетных фондов, а также соблюдением получателями бюджетных кредитов, бюджетных инвестиций и государственных гарантий условий выделения, получения, целевого использования и возврата бюджетных средств.

1.3. Управление является органом, уполномоченным на осуществление контроля в сфере размещения заказов для государственных нужд области в соответствии с полномочиями, возложенными Федеральным законом от 21 июля 2005 года № 94-ФЗ «О размещении заказов на поставки товаров, выполнение работ, оказание услуг для государственных и муниципальных нужд», и в соответствии со статьей 23.66 Кодекса Российской Федерации об административных правонарушениях рассматривает дела об административных правонарушениях, предусмотренных статьей 7.29, статьей 7.30, частью 1 статьи 7.31, статьей 7.32, частью 7 статьи 19.5, статьей 19.7.2 Кодекса Российской Федерации об административных правонарушениях в соответствии с Федеральным законом от 21 июля 2005 года № 94-ФЗ «О размещении заказов на поставки товаров, выполнение работ, оказание услуг для государственных и муниципальных нужд».

1.4. В своей деятельности управление руководствуется Конституцией Российской Федерации, Бюджетным кодексом Российской Федерации, Кодексом Российской Федерации об административных правонарушениях, Гражданским кодексом Российской Федерации, федеральными законами, указами и распоряжениями Президента Российской Федерации, постановлениями и распоряжениями Правительства Российской Федерации, Уставом и законами Брянской области, иными нормативными правовыми актами Российской Федерации и Брянской области, а также настоящим Положением.

1.5. Управление осуществляет свою деятельность во взаимодействии со структурными подразделениями аппарата администрации области, органами государственной власти области, федеральными органами государственной власти, территориальным управлением Федеральной службы финансово-бюджетного надзора в Брянской области, Контрольно-счетной палатой Брянской области, иными контролирующими органами, органами местного самоуправления, правоохранительными ведомствами, общественными объединениями и другими юридическими организациями и должностными лицами.

1.6. Управление в своей деятельности подчиняется Губернатору Брянской области и заместителю Губернатора Брянской области, курирующему деятельность управления.

1.7. Управление возглавляет начальник управления, который назначается на должность и освобождается от должности Губернатором Брянской области по представлению заместителя Губернатора Брянской области, курирующего деятельность управления, в соответствии с Законом Брянской области «О государственной гражданской службе Брянской области».

1.8. Структуру и численность управления утверждает Губернатор Брянской области по представлению начальника управления и согласованию с заместителем Губернатора Брянской области, курирующим деятельность управления.

1.9. Управление имеет бланк установленного образца.

II. Основные задачи, функции и направления деятельности управления

2.1. Основными задачами деятельности управления являются:

2.1.1. Осуществление в пределах своей компетенции последующего государственного финансового контроля на территории Брянской области за использованием средств областного бюджета, территориальных государственных внебюджетных фондов, а также имущества, находящегося в областной собственности.

2.1.2. Выполнение полномочий, в соответствии с Федеральным законом от 21 июля 2005 года № 94-ФЗ «О размещении заказов на поставки товаров, выполнение работ, оказание услуг для государственных и муниципальных нужд», по осуществлению контроля в сфере размещения заказов для государственных нужд области.

2.2. Для выполнения возложенных задач управление осуществляет следующие основные функции:

2.2.1. Проводит документальные ревизии и тематические проверки поступления и расходования средств областного бюджета, использования внебюджетных средств, доходов от имущества (в том числе ценных бумаг), находящегося в областной собственности.

2.2.2. В пределах своих полномочий проводит документальные ревизии и проверки финансово-хозяйственной деятельности организаций любых форм собственности, общественных и иных объединений, фондов по инициативе их руководящих органов и по поручениям Губернатора Брянской области, а также мотивированным постановлениям правоохранительных органов.

2.2.3. Проводит проверки финансово-хозяйственной деятельности муниципальных образований — получателей финансовой помощи, бюджетных кредитов и гарантий из областного бюджета с привлечением специалистов финансового управления Брянской области.

2.2.4. Проводит проверки соблюдения законодательства Российской Федерации и иных нормативных правовых актов о размещении заказов для государственных нужд области.

2.2.5. Функции по контролю за соблюдением законодательства Российской Федерации в финансово-бюджетной сфере при использовании средств областного бюджета, а также материальных ценностей, находящихся в областной собственности, осуществляются контрольно-ревизионным управлением в соответствии с Порядком осуществления контрольно-ревизионным управлением администрации области функций по контролю за соблюдением законодательства Российской Федерации в финансово-бюджетной сфере при использовании средств областного бюджета, а также материальных ценностей, находящихся в областной собственности, утверждаемым заместителем Губернатора Брянской области, курирующим деятельность управления.

2.2.6. Выполняет полномочия, в соответствии с Федеральным законом от 21 июля 2005 года № 94-ФЗ «О размещении заказов на поставки товаров, выполнение работ, оказание услуг для государственных и муниципальных нужд», по осуществлению контроля в сфере размещения заказов для государственных нужд области.

2.2.7. Рассматривает жалобы на действия (бездействие) заказчика, уполномоченного органа, специализированной организации, конкурсной, аукционной или котировочной комиссии при размещении заказа на поставку товара, выполнение работ, оказание услуг для государственных и муниципальных нужд Брянской области в соответствии с Порядком рассмотрения жалоб на действия (бездействие) заказчика, уполномоченного органа, специализированной организации, конкурсной, аукционной или котировочной комиссии при размещении заказа на поставку товара, выполнение работ, оказание услуг для государственных и муниципальных нужд Брянской области, утверждаемым заместителем Губернатора Брянской области, курирующим деятельность управления.

2.2.8. Осуществляет контроль за своевременным и полным исполнением предписаний об устранении нарушений в финансово-хозяйственной деятельности проверенных управлением организаций, а также возмещением причиненного ущерба.

2.2.9. Привлекает к административной ответственности за нарушения законодательства Российской Федерации при размещении заказов на поставку товаров, выполнение работ, оказание услуг для государственных и муниципальных нужд Брянской области в соответствии с Порядком привлечения к административной ответственности за нарушения законодательства Российской Федерации при размещении заказов на поставку товаров, выполнение работ, оказание услуг для государственных и муниципальных нужд Брянской области, утверждаемым заместителем Губернатора Брянской области, курирующим деятельность управления.

2.2.10. Координирует свою деятельность с другими органами финансового контроля в целях устранения дублирования при проведении ревизий и проверок, обеспечения их комплексности и периодичности, в целях концентрации контроля на наиболее приоритетных направлениях для повышения эффективности государственного и муниципального финансового контроля.

2.2.11. Выполняет в части, его касающейся, мероприятия администрации Брянской области по противодействию коррупции.

2.2.12. Участвует в разработке проектов нормативных правовых актов по вопросам, относящимся к компетенции управления.

III. Полномочия

Управление в целях реализации возложенных на него задач и функций при проведении ревизий (проверок) имеет право:

3.1. В организациях, получающих средства областного бюджета в форме бюджетных ассигнований, финансовой помощи, кредитов, инвестиций, государственных гарантий, а также использующих имущество областной собственности, проверять первичные бухгалтерские документы, регистры бухгалтерского учета, планы, сметы, отчеты, налоговые декларации, иные документы, подтверждающие факт совершения хозяйственной операции, а также учредительные и регистрационные документы.

3.2. Проверять фактическое наличие, сохранность и правильность использования денежных средств, ценных бумаг, материальных ценностей.

3.3. Получать необходимые письменные объяснения должностных и иных лиц, справки и сведения по вопросам, возникающим в ходе ревизий (проверок), а также заверенные копии документов.

3.4. Требовать от руководителей проверяемых организаций создания надлежащих условий для проведения ревизий (проверок): предоставления необходимого помещения, оргтехники, услуг связи, транспорта, канцелярских принадлежностей и обеспечения работ по делопроизводству.

3.5. При осуществлении ревизий (проверок) проходить с целью осмотра и получения информации, необходимой для осуществления контрольных мероприятий, во все здания и помещения, занимаемые ревизуемыми учреждениями и организациями независимо от ведомственной подчиненности и формы собственности.

3.6. Проводить в организациях любых организационно-правовых форм, получивших от проверяемой организации денежные средства, ценные бумаги и иное имущество, сличение записей, документов и данных с первичными документами проверяемой организации путем встречной ревизии (проверки).

3.7. В пределах предоставленных полномочий проводить проверки соблюдения органами финансового контроля местного самоуправления законодательства Российской Федерации о финансово-бюджетном контроле, в том числе путем проведения повторных ревизий (проверок) организаций, ранее проверенных этими органами.

3.8. Осуществлять взаимодействие с правоохранительными органами в ходе проведения контрольных мероприятий, а также реализации материалов ревизий (проверок).

3.9. Привлекать в установленном порядке для проработки вопросов, отнесенных к установленной сфере деятельности, научные и иные организации, ученых, аудиторов и других специалистов при условии соблюдения установленных требований к порядку доступа к служебной информации в зависимости от степени ее конфиденциальности.

3.10. Запрашивать и получать сведения, необходимые для принятия решений по отнесенным к компетенции управления вопросам.

3.11. Направлять в пределах своей компетенции обязательные к исполнению предписания по устранению выявленных нарушений и принятию мер к виновным лицам, а в их вышестоящие органы в порядке подчиненности — обязательные для рассмотрения представления о выявленных нарушениях в подведомственных организациях. Предписания и представления подписываются начальником контрольно-ревизионного управления.

3.12. В случае установления ревизиями (проверками) оснований для применения мер принуждения за нарушение бюджетного законодательства, установленного статьей 289 Бюджетного кодекса Российской Федерации, направлять для рассмотрения в финансовое управление Брянской области представление по форме согласно приложению 1 к настоящему Положению.

3.13. При выявлении в результате ревизий (проверок) и рассмотрения жалоб в сфере размещения заказов на поставки товаров, выполнение работ, оказание услуг для государственных нужд фактов совершения со стороны заказчика, конкурсной комиссии либо специализированной организации действий (бездействия), содержащих признаки административного правонарушения, начальник управления или его заместитель возбуждают дело об административном правонарушении и рассматривают его в порядке, установленном Кодексом Российской Федерации об административных правонарушениях.

3.14. Вносить предложения об обращении в суд о признании размещения заказа недействительным в случае установления нарушений действующего законодательства, регламентирующего порядок размещения заказов для государственных нужд.

3.15. Давать юридическим и физическим лицам разъяснения по вопросам, отнесенным к компетенции управления.

3.16. Представлять Губернатору Брянской области аналитическую информацию по результатам ревизий и проверок и предложения по совершенствованию законодательства Брянской области в финансово-бюджетной сфере.

IV. Порядок деятельности

4.1. Управление осуществляет свою работу на основе годовых планов, формируемых исходя из необходимости обеспечения всестороннего системного контроля за целевым использованием средств областного бюджета, имущества областной собственности и территориальных государственных внебюджетных фондов.

Обязательному включению в годовой план работы подлежит проведение контрольных мероприятий по поручению Губернатора Брянской области.

4.2. На проведение каждой ревизии (проверки) работникам управления выдается специальное поручение, которое подписывается Губернатором Брянской области или заместителем Губернатора Брянской области, курирующим деятельность управления, по форме согласно приложению 2 к настоящему Положению.

4.3. Сроки проведения ревизии (проверки), состав ревизионной группы и ее руководитель определяются начальником управления с учетом объема предстоящих работ, вытекающих из конкретных задач ревизии и особенностей ревизуемой организации. Как правило, срок ревизии не может превышать 45 календарных дней.

Продление первоначально установленного срока ревизии (проверки) осуществляется начальником управления по мотивированному представлению руководителя ревизионной группы.

4.4. Конкретные вопросы ревизии (проверки) определяются программой, утверждаемой начальником управления, с указанием ответственных за исполнение участников ревизионной группы.

4.5. Руководитель ревизионной группы должен предъявить руководителю ревизуемой организации поручение на право проведения ревизии (проверки), ознакомить его с основными задачами, представить участвующих в ревизии (проверке) работников, решить организационно-технические вопросы и составить рабочий план.

4.6. Руководитель ревизуемой организации обязан создать надлежащие условия работникам управления, осуществляющим ревизию (проверку): предоставить необходимое помещение, оргтехнику, услуги связи, канцелярские принадлежности, обеспечить машинописными работами и т.п.

4.7. В случае отказа работниками ревизуемой организации представить необходимые документы либо возникновения иных препятствий, не позволяющих проведение ревизии (проверки), или при отсутствии либо неудовлетворительном состоянии бухгалтерского учета в ревизуемой организации руководитель ревизионной группы составляет об этом соответствующие акты и докладывает начальнику управления. Начальник управления направляет руководителю ревизуемой организации и (или) в вышестоящую организацию либо орган, осуществляющий общее руководство деятельностью ревизуемой организации, письменное предписание о представлении требуемых документов или о восстановлении бухгалтерского учета.

Ревизия (проверка) проводится после выполнения указанных требований.

4.8. По требованию руководителя ревизионной группы при выявлении фактов злоупотребления или порчи имущества руководитель ревизуемой организации обязан организовать проведение инвентаризации денежных средств и материальных ценностей. Дата проведения и участки (объем) инвентаризации устанавливаются руководителем ревизионной группы.

4.9. Результаты ревизии (проверки) оформляются актом, который подписывается членами ревизионной группы, руководителем и главным бухгалтером ревизуемой организации.

4.10. В тех случаях, когда выявленные нарушения могут быть скрыты или по ним необходимо принять срочные меры к их устранению или привлечению должностных и (или) материально-ответственных лиц к ответственности, в ходе ревизии составляется отдельный (промежуточный) акт и от этих лиц запрашиваются необходимые письменные объяснения.

Промежуточный акт подписывается участником ревизионной группы, ответственным за ревизию (проверку) конкретного вопроса программы ревизии, и соответствующими должностными и материально-ответственными лицами ревизуемой организации.

Факты, изложенные в промежуточном акте, включаются в акт ревизии (проверки).

4.11. Управление при необходимости проведения встречных ревизий (проверок) в организациях, расположенных на территории других субъектов Российской Федерации, обращается по этому вопросу в контрольно-ревизионные управления соответствующих субъектов Российской Федерации с просьбой о проведении встречных ревизий (проверок) и направлении материалов ревизий (проверок) управлению администрации области.

4.12. Работники управления при проведении контрольных мероприятий:

не должны вмешиваться в оперативную деятельность ревизуемых организаций;

несут ответственность за качество проводимых ревизий и проверок, достоверность информации, содержащейся в актах и справках, соответствие ее действующему законодательству Российской Федерации.

4.13. Один экземпляр акта ревизии (проверки), подписанного членами ревизионной группы, вручается руководителю ревизуемой организации или лицу, им уполномоченному, под роспись в получении с указанием даты получения.

По просьбе руководителя и (или) главного бухгалтера ревизуемой организации по согласованию с руководителем ревизионной группы может быть установлен срок до пяти рабочих дней, отведенный для ознакомления с актом ревизии (проверки) и его подписания.

В случае отказа должностных лиц ревизуемой организации подписать или получить акт ревизии (проверки) руководитель ревизионной группы в конце акта производит запись об их ознакомлении с актом и отказе от подписи или получения акта.

В этом случае акт ревизии (проверки) может быть направлен ревизуемой организации по почте или иным способом, свидетельствующим о дате его получения. При этом к экземпляру акта, остающемуся на хранении в контрольно-ревизионном управлении администрации области, прилагаются документы, подтверждающие факт отправления или иного способа передачи акта.

При наличии возражений или замечаний по акту подписывающие его должностные лица ревизуемой организации делают об этом оговорку перед своей подписью, подписывают акт и одновременно представляют руководителю ревизионной группы письменные возражения или замечания, которые приобщаются к материалам ревизии (проверки) и являются их неотъемлемой частью.

Руководитель ревизионной группы в срок до пяти рабочих дней после возвращения акта, ревизии (проверки) обязан проверить обоснованность изложенных возражений или замечаний и дать по ним письменные заключения, которые после рассмотрения и утверждения начальником управления или лицом, им уполномоченным, направляются в ревизуемую организацию и приобщаются к материалам ревизии (проверки).

При отсутствии возможности формирования аргументированного заключения начальник управления направляет запрос для разъяснений в соответствующие подразделения Министерства финансов Российской Федерации или иные структуры, в компетенцию которых входят данные вопросы.

По результатам проведенной ревизии (проверки) начальник управления разрабатывает и в срок до 10 рабочих дней с момента представления материалов ревизии (проверки) направляет руководителю ревизуемой организации предложения или обязательное к исполнению предписание по устранению выявленных нарушений финансовой дисциплины и привлечению к ответственности виновных лиц.

На основе материалов ревизии (проверок) и предписания руководитель ревизуемой организации обязан разработать мероприятия, направленные на устранение нарушений, недостатков, возмещение причиненного ущерба, предотвращение злоупотреблений и устранение причин

неудовлетворительной работы организации.

Приказ по результатам ревизии (проверки) с указанием лиц, привлеченных к ответственности, а также информация о принятых мерах представляются в управление не позднее срока, указанного в предписании.

Руководитель ревизуемой организации обязан принять меры к лицам, виновным в причинении материального ущерба, выявленного в ходе ревизии, в соответствии с требованиями трудового, гражданского, гражданско-процессуального законодательства Российской Федерации.

4.14. Управление доводит до сведения вышестоящей организации, главного распорядителя (распорядителя) средств областного бюджета по подведомственным им получателям средств областного бюджета о выявленных финансовых нарушениях в ходе ревизии (проверки).

Вышестоящая организация, главный распорядитель (распорядитель) средств областного бюджета в пределах своих полномочий контролирует устранение выявленных нарушений, а также может привлечь к ответственности руководителей подведомственных организаций, допустивших финансовые нарушения, о чем сообщает управлению в установленные сроки.

4.15. Результаты ревизии (проверки), проведенной в соответствии с программой, обобщаются управлением и письменно представляются Губернатору Брянской области и заместителю Губернатора Брянской области, курирующему деятельность управления, вместе с предложениями по принятию мер, направленных на устранение выявленных нарушений и возмещение выявленного ущерба.

4.16. В случае выявления в результате ревизии (проверки) нарушений законодательства, фактов хищений денежных средств и материальных ценностей, а также злоупотреблений со стороны должностных лиц материалы ревизий (проверок) передаются управлением в правоохранительные органы по согласованию с Губернатором Брянской области или с заместителем Губернатора Брянской области, курирующим деятельность управления.

Материалы ревизии (проверки), проведенной по мотивированным постановлениям, требованиям правоохранительных органов либо по обращениям органов государственной власти субъекта Российской Федерации или органов местного самоуправления, представляются этим органам начальником управления по согласованию с Губернатором Брянской области или с заместителем Губернатора Брянской области, курирующим деятельность управления, вместе с предложениями по принятию мер, направленных на устранение выявленных нарушений и возмещение ущерба. При этом в делах управления должны быть оставлены копии акта ревизии (проверки) и приложений к нему.

4.17. Управление обеспечивает контроль за ходом реализации материалов ревизии (проверок) и при необходимости принимает другие предусмотренные законодательством Российской Федерации и настоящим Положением меры для устранения выявленных нарушений и возмещения причиненного ущерба.

V. Заключительные положения

В случае возникновения ситуаций, не регламентированных данным Положением, работники управления обязаны руководствоваться действующим законодательством Российской Федерации.

ПРИЛОЖЕНИЕ 1
к Положению о контрольно-ревизионном управлении администрации области

Оформляется на бланке
контрольно-ревизионного
управления администрации
области

Начальнику финансового управления
Брянской области

ПРЕДСТАВЛЕНИЕ

«____» _____ 200__ года № _____

Начальник контрольно-ревизионного управления администрации области на основании акта ревизии (проверки) от «____» _____ 200__ года в отношении

_____
(полное наименование получателя средств областного бюджета)

установил:

_____

_____

_____
(излагаются обстоятельства совершения нарушения бюджетного законодательства Российской Федерации так, как они установлены проведенной проверкой, указываются документы и иные сведения, которые подтверждают указанные обстоятельства)

Руководствуясь статьями 281 – 283, 289 Бюджетного кодекса Российской Федерации, Законом Брянской области об областном бюджете на 20 __ год, Положением о контрольно-ревизионном управлении администрации области, за допущенные нарушения законодательства Российской Федерации
ПРЕДЛАГАЮ:
взыскать средства областного бюджета, использованные не по целевому назначению

_____
(наименование организации)

в сумме _____ рублей
(цифрами и прописью)

путем изменения (уменьшения) лимитов бюджетных обязательств по следующим кодам бюджетной классификации Российской Федерации:

Ведомственная классификация (глава)	Раздел, подраздел расходов	Целевая статья расходов	Вид расходов	Экономическая классификация	Сумма, предлагаемая к изменению (уменьшению) бюджетных ассигнований (в рублях)
Всего к изменению (уменьшению)					

Начальник контрольно-ревизионного
управления администрации области

_____
(расшифровка подписи)

ПРИЛОЖЕНИЕ 2
к Положению о контрольно-ревизионном управлении администрации области

Оформляется на бланке
администрации области

ПОРУЧЕНИЕ

В соответствии с Положением о контрольно-ревизионном управлении администрации области, на основании статей _____ (номера статей указываются в зависимости от организационно-правовой формы ревизуемой организации) Бюджетного кодекса Российской Федерации

_____

_____

_____
(должность, ф., и., о.)

провести ревизию (проверку) финансово-хозяйственной деятельности

_____

(наименование организации)

за период

_____

К проверке разрешается привлекать специалистов других структурных подразделений администрации области, областных управлений и департаментов. Срок ревизии (проверки) — с _____ по _____ 20___ года.

Губернатор Брянской области
или заместитель Губернатора Брянской области,
курирующий деятельность управления _____

АДМИНИСТРАЦИЯ БРЯНСКОЙ ОБЛАСТИ
ПОСТАНОВЛЕНИЕ

от 29 октября 2008 г. **№ 1009**

г. Брянск

Об утверждении Положения и паспорта особо охраняемой природной территории г. Брянска «Роща Соловьи»

В соответствии с Федеральным законом от 14 марта 1995 года № 33-ФЗ «Об особо охраняемых природных территориях», Законом Брянской области от. 30 декабря 2005 года № 121-З «Об особо охраняемых природных территориях в Брянской области», на основании результатов обследования и паспортизации особо охраняемой природной территории Брянской области

ПОСТАНОВЛЯЮ:

1. Утвердить прилагаемые Положение и паспорт особо охраняемой природной территории г. Брянска «Роща Соловьи».
2. Обязанности по соблюдению режима охраны и использования особо охраняемой природной территории в рамках предоставленных полномочий возложить на комитет природопользования и охраны окружающей среды, лицензирования отдельных видов деятельности Брянской области, Брянскую городскую администрацию, другие специально уполномоченные государственные органы в области охраны объектов животного и растительного мира и среды их обитания.
3. Проведение санитарных рубок на особо охраняемой природной территории проводить по согласованию с комитетом природопользования и охраны окружающей среды, лицензирования отдельных видов деятельности Брянской области.
4. Опубликовать настоящее постановление в средствах массовой информации.
5. Контроль за исполнением постановления возложить на заместителя Губернатора Брянской области — председателя комитета по сельскому хозяйству и продовольствию Брянской области Симоненко Н. К.

Временно исполняющий
обязанности Губернатора А. И. КАСАЦКИЙ

Утвержден
постановлением администрации
Брянской области
от 29 октября 2008 г. № 1009

ПАСПОРТ
особо охраняемой природной территории г. Брянска «Роща Соловьи»

Нормативная правовая основа функционирования:

решение Исполнительного комитета Брянского областного Совета депутатов трудящихся от 1 июня 1962 года № 333;

решение Исполнительного комитета Брянского областного Совета депутатов трудящихся от 14 августа 1972 года № 596;

решение малого Совета Брянского областного Совета народных депутатов от 2 апреля 1992 года № 54 «Об утверждении перечня участков особо ценных продуктивных земель, земель природоохранного назначения, природно-заповедного, оздоровительного, рекреационного, историко-культурного назначения и других особо охраняемых территорий, изъятие которых для иных надобностей не допускается или ограничивается»;

постановление Брянской областной Думы от 30 марта 2006 года № 4-600 «О согласовании схемы развития и размещения особо охраняемых природных территорий Брянской области»;

постановление администрации области от 30 июня 2006 года № 412 «О схеме развития и размещения особо охраняемых природных территорий в Брянской области»;

решение (постановление), утверждающее данный паспорт памятника природы.

Год организации — 1962.

Площадь — 290 га.

Местонахождение: г. Брянск, на территории Советского и Володарского районов города по правому и левому берегу р. Десны (карта 1).

Территория и границы. Памятник природы занимает территорию правобережных лесных склонов долины р. Десны и прилегающий участок левобережной поймы реки.

Граница памятника природы проходит от северо-западного угла кв. 2 городского лесничества по северным сторонам кв. 2 и 3 до северо-восточного угла кв. 3, далее на юго-восток по восточной стороне кв. 4 до р. Десны, затем по реке вверх по течению до юго-восточного угла кв. 3, далее по прямой на юг через русло р. Десны и ее пойму до северо-восточного угла кв. 9, затем по восточной и южной сторонам кв. 9, южным сторонам кв. 8, 10, 7, 6, 5 до юго-западного угла кв. 5, затем по западным сторонам кв. 5 и 2 до северо-западного угла кв. 2 городского лесничества (карта 2).

Географические координаты:

53,27684° с.ш.; 34,36680° в.д. (центр);

53,26759° — 53,28609° с.ш.; 34,34536° — 34,38700° в.д. (крайние точки).

Расположен на землях: трест зелено-паркового хозяйства г. Брянска.

Общая характеристика. Участок широколиственных лесов на коренных правобережных склонах р. Десны, дубравы, луга, старицы левобережной поймы реки, расположенные в центре г. Брянска.

Природоохранное значение.

Ботаническое:

место произрастания 2 видов растений, внесенных в Красные книги Российской Федерации и Брянской области: пыльцеголовник длиннолистый и пыльцеголовник красный;

место произрастания 15 видов растений, внесенных в Красную книгу Брянской области: ветреница лесная, волчеягодник обыкновенный, дремлик широколистный, ирис сибирский, кувшинка чисто-белая, любка двулистная, любка зеленоцветковая, наперстянка крупноцветковая, пальчатокоренник мясокрасныи, пальчатокоренник пятнистый, подлесник европейский, пузырник ломкий, сальвиния плавающая, страусник обыкновенный, тайник овальный.

Зоологическое:

место обитания 1 вида птиц, внесенного в Красные книги Российской Федерации и Брянской области: средний дятел;

место обитания 2 видов птиц, внесенных в Красную книгу Брянской области: зеленый дятел, белоспинный дятел.

Гидрологическое:

участок р. Десны;

родники на правобережных склонах;

водоохранные леса вдоль р. Десны;

старицы и низинные болота поймы р. Десны.

Образовательное:

место проведения полевых занятий по вопросам биологии и географии со студентами и школьниками;

место проведения экологических экскурсий.

Режим территории.

Запрещенные виды деятельности:

все виды рубок леса, за исключением санитарных рубок, рубок ухода, прочих рубок по обустройству и поддержанию лыжных трасс и иных спортивно-оздоровительных объектов;

уничтожение и повреждение деревьев и кустарников, кроме случаев санитарных рубок, рубок ухода, прочих рубок по обустройству и поддержанию лыжных трасс и иных спортивно-оздоровительных объектов;

сбор растений на букеты;

проезд и стоянка автотранспорта вне отведенных для этих целей дорог и мест;

разведение костров и устройство пикников вне отведенных для этих целей мест;

строительство жилых, производственных и иных сооружений, кроме сооружений, связанных с благоустройством памятника природы и поддержанием спортивно-оздоровительных объектов;

распашка земель и уничтожение почвенного покрова;

все виды осушительной мелиорации и другая деятельность, приводящая к изменению гидрологического режима;

загрязнение территории, складирование и захоронение любых отходов.

Разрешенные виды деятельности:

экскурсии и экологический туризм;

спортивно-оздоровительные мероприятия;

проведение полевых занятий со студентами и школьниками;

любительская рыбная ловля;

проведение научных исследований и мероприятий, направленных на поддержание биологического разнообразия;

другие виды деятельности, не наносящие вреда природным комплексам и объектам памятника природы.

Охрану осуществляют:

трест зелено-паркового хозяйства г. Брянска;

другие специально уполномоченные государственные органы в области охраны объектов животного и растительного мира и среды их обитания.

Памятник природы взят на учет:

комитетом природопользования и охраны окружающей среды, лицензирования отдельных видов деятельности Брянской области (241050, г. Брянск, пл. К. Маркса, 2);

Брянской городской администрацией (241000, г. Брянск, просп. Ленина, 35.

Перечень особо охраняемых объектов памятника природы, основные черты природы особо охраняемой природной территории, состояние и меры по улучшению охраны памятника природы приведены в приложениях 1, 2, 3 к настоящему паспорту.



Карта 1. Расположение памятника природы «Роща Соловьи»

масштаб 1 : 200 000

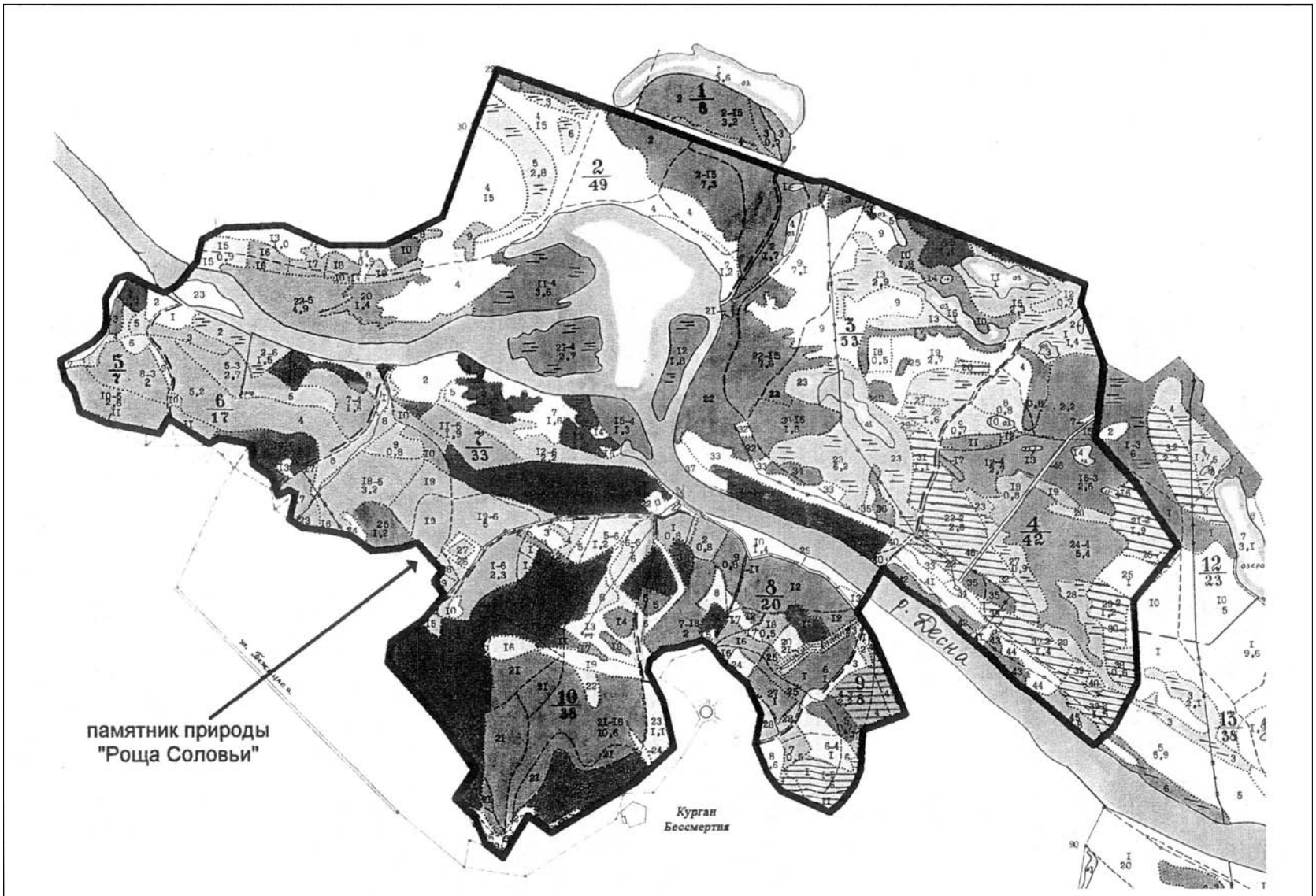

Карта 2. Территория и граница памятника природы «Роща Соловьи»

масштаб 1 : 15 000

ПРИЛОЖЕНИЕ 1
к паспорту особо охраняемой природной территории г. Брянска «Роща Соловьи»

ПЕРЕЧЕНЬ
особо охраняемых объектов памятника природы «Роща Соловьи»

Экосистемы, сообщества, объекты:
широколиственные леса на коренных склонах долины р. Десны;
пойменные луга, старицы и низинные болота;
участок русла р. Десны.

Редкие виды растений

Русское название	Латинское название	Статус
Ветреница лесная	*Anemone sylvestris*	Бр
Волчеягодник обыкновенный	*Daphne mezereum*	Бр
Дремлик широколистный	*Epipactis helleborine*	Бр
Ирис сибирский	*Iris sibirica*	Бр
Кувшинка чисто-белая	*Nymphaea Candida*	Бр
Любка двулистная	*Platanthera bifolia*	Бр
Любка зеленоцветковая	*Platanthera chlorantha*	Бр
Наперстянка крупноцветковая	*Digitalis grandiflora*	Бр
Пальчатокоренник мясокрасный	*Dactylorhiza incarnata*	Бр
Пальчатокоренник пятнистый	*Dactylorhiza maculata*	Бр
Подлесник европейский	*Sanicula europaea*	Бр
Пузырник ломкий	*Cystopteris fragilis*	Бр
Пыльцеголовник длиннолистный	*Cephalanthera longifolia*	РФ, Бр
Пыльцеголовник красный	*Cephalanthera rubra*	РФ, Бр
Сальвиния плавающая	*Salvinia natans*	Бр
Страусник обыкновенный	*Matteuccia struthiopteris*	Бр
Тайник овальный	*Listera ovata*	Бр

Редкие виды животных

Русское название	Латинское название	Статус
Белоспинный дятел	*Dendrocopos leucotos*	Бр
Зеленый дятел	*Picus viridis*	Бр
Средний дятел	*Dendrocopos medius*	РФ,Бр

Примечание. РФ, Бр — вид включен в Красные книги Российской Федерации и Брянской области, Бр — вид включен в Красную книгу Брянской области.

ПРИЛОЖЕНИЕ 2
к паспорту особо охраняемой природной территории г. Брянска «Роща Соловьи»

Основные черты
особо охраняемой природной территории «Роща Соловьи»

Рельеф

Правобережная часть памятника природы расположена на крутом склоне Брянской возвышенности. Его высота достигает 60—66 м над поймой. Территорию пересекают многочисленные балки и овраги. Некоторые из них продолжают расти. Левобережная часть памятника природы — пойменная с низменным выровненным рельефом.

Почвы

На правобережной части памятника природы преобладают светло-серые лесные суглинистые почвы, а на левобережной — пойменные аллювиальные.

Гидрология

Участок среднего течения р. Десны протяженностью в границах памятника природы около 2,5 км. Течение довольно быстрое. Вода средней прозрачности. Дно песчаное и песчано-илистое, иногда глинисто-илистое. Изредка встречаются небольшие камни и галька. Берега чаще приподнятые и твердые. Почти на всем протяжении по правому берегу вплотную к реке подступает лес. Для правобережной части памятника природы характерны родники. Они расположены на склонах балок и оврагов в местах вскрытия водоносных горизонтов. Левобережная часть памятника природы представляет собой пойму реки шириной до 800 метров. Пойма изобилует сложной мозаикой стариц, находящихся в разных стадиях развития.

Растительный покров

На правобережной части памятника природы коренные леса — липово-дубовые сообщества с примесью ясеня обыкновенного. В настоящее время они сохранились лишь фрагментарно. Древостой в первом подъярусе сформирован дубом черешчатым с участием липы сердцелистной. В составе древостоя также присутствует ясень обыкновенный. Второй подъярус формирует клен остролистный с небольшим участием вяза. Подлесок, как правило, всегда хорошо развит. В нем доминирует лещина с участием бересклета бородавчатого, рябины обыкновенной. Изредка в составе подлеска присутствует свидина

кроваво-красная. В травяном ярусе доминируют неморальные виды: сныть обыкновенная, копытень европейский, осока волосистая. На правобережной части памятника природы мелколиственные леса. В первом подъярусе доминирует осина с примесью березы бородавчатой. Второй подъярус сформирован липой сердцелистной с участием клена остролистного. Подлесок сформирован лещиной обыкновенной с примесью бересклета бородавчатого. Изредка встречается рябина обыкновенная. Фон в травяном ярусе создают неморальные виды: сныть обыкновенная, осока волосистая. На левобережной части памятника природы расположены травянистые и древесные сообщества, характерные для пойм. Среди травянистых сообществ в данной местности наиболее часто встречаются тростниковые, рогозовые, манниковые, крупноосоковые и разнотравно-злаковые ценозы. Древесные сообщества разнообразны. Наиболее распространены здесь ивняки. Они сформированы различными кустарниковыми и древесными ивами: пепельной, трехтычинковой, белой, ломкой и др. Встречаются участки пойменных дубрав. Помимо этого, отмечены лесные участки из клена американского.

Животное население

Земноводные и пресмыкающиеся

Русское название	Латинское название	Примечание
Обыкновенный тритон	*Triturus vulgaris*	
Обыкновенный уж	*Natrix natrix*	
Озерная лягушка	*Rana ridibunda*	
Прудовая лягушка	*Rana lessonae*	
Травяная лягушка	*Rana temporaria*	

Птицы

Русское название	Латинское название	Примечание
Береговая ласточка	*Riparia riparia*	
Болотный лунь	*Circus aeruginosus*	
Большая синица	*Parus major Linnaeus*	
Буроголовая гаичка	*Parus montanus*	
Варакушка	*Luscinia svecica*	
Вертишейка	*Jynx torquilla*	
Ворон	*Corvus corax*	
Галка	*Corvus monedula*	
Городская ласточка	*Delichon urbica*	
Деревенская ласточка	*Hirundo rustica*	
Деряба	*Turdus viscivorus*	
Домовый воробей	*Passer domesticus*	
Дрозд-белобровик	*Turdus iliacus*	
Белоспинный дятел	*Dendrocopos leucotos*	
Желна	*Dryocopus martius*	
Зеленый дятел	*Picus viridis*	
Средний дятел	*Dendrocopos medius*	
Зяблик	*Fringilla coelebs*	
Кедровка	*Nucifraga caryocaiacies*	
Крапивник	*Troglodytes troglodytes*	
Кряква	*Anas platyrhynchos*	
Обыкновенная пищуха	*Certhia familiaris*	
Обыкновенный зимородок	*Alcedo atthis*	
Обыкновенный поползень	*Sitta europaea*	
Обыкновенный сверчок	*Locustella naevia*	
Обыкновенный снегирь	*Pyrrhula pyrrhula*	
Обыкновенный соловей	*Luscinia luscinia*	
Певчий дрозд	*Turdus philomelos*	
Пеночка-весничка	*Phylloscopus trochilus*	
Пеночка-теньковка	*Phylloscopus collybita*	
Пеночка-трещотка	*Phylloscopus sibilatrix*	
Полевой воробей	*Passer montanus*	
Речной сверчок	*Locustella fluviatilis*	
Рябинник	*Turdus pilaris*	
Серая ворона	*Corvus cornix*	
Серая неясыть	*Strix aluco*	
Сизый голубь	*Columba livia*	
Сойка	*Garrulus glandarius*	
Соловьиный сверчок	*Locustella luscinioides*	
Сорока	*Pica pica*	
Удод	*Upupa epops*	
Черноголовая гаичка	*Parus palustris*	
Черный дрозд	*Turdus merula*	
Черный стриж	*Apus apus*	

Млекопитающие

Русское название	Латинское название	Примечание
Белогрудый еж	*Erinaceus europaeus*	
Домовая мышь	*Musmus culus*	
Заяц-русак	*Lepus europaeus*	
Обыкновенная белка	*Sciurus vulgaris*	
Обыкновенный крот	*Talpa europaea*	
Ондатра	*Ondatra zibethicus*	

Экспликация земель памятника природы (примерная)

Категория земель	Площадь, га	%
Леса	153	53,0
Пашни	—	—
Луга (сенокосы и пастбища)	53	18,2
Сады	—	—
Водоемы (реки, озера, пруды)	26	8,9
Болота	26	8,9
Кустарники	30	10,3
Земли населенных пунктов	—	—
Другие (просеки, дороги)	2	0,7
Итого	290	100

ПРИЛОЖЕНИЕ 3
к паспорту особо охраняемой природной территории г. Брянска «Роща Соловьи»

СОСТОЯНИЕ
памятника природы «Роща Соловьи» и меры по улучшению охраны (по данным на 2007 год)

Оценка состояния: удовлетворительное.

Негативные факторы:
многочисленные свалки бытовых отходов;
высокая рекреационная нагрузка.

Рекомендации:
оборудование на территории памятника природы мусоросборников и организация работ по вывозу мусора;
оборудование специальных мест отдыха для горожан;
обозначение границ памятника природы информационными аншлагами на всех входах на его территорию.

УТВЕРЖДЕН
постановлением администрации Брянской области
от 29 октября 2008 г. № 1009

ПОЛОЖЕНИЕ
об особо охраняемой природной территории г. Брянска «Роща Соловьи»

1. Общие положения

1.1. Настоящее Положение об особо охраняемой природной территории г. Брянска «Роща Соловьи» (далее — памятник природы) разработано в соответствии с Федеральным законом от 14 марта 1995 года № 33-ФЗ «Об особо охраняемых природных территориях», Законом Брянской области от 30 декабря 2005 года № 121-З «Об особо охраняемых природных территориях Брянской области» и Примерными положениями о государственных природных заказниках и памятниках природы, утвержденными приказом Министерства охраны окружающей среды и природных ресурсов Российской Федерации от 16 января 1996 года № 20.

1.2. Памятник природы образован с целью сохранения участка широколиственных лесов и поймы р. Десны, расположенных в центре г. Брянска. Место произрастания 2 видов растений, внесенных в Красные книги Российской Федерации и Брянской области: пыльцеголовник длиннолистный и пыльцеголовник красный. Место произрастания 15 видов растений, внесенных в Красную книгу Брянской области: ветреница лесная, волчеягодник обыкновенный, дремлик широколистный, ирис сибирский, кувшинка чисто-белая, любка двулистная, любка зеленоцветковая, наперстянка крупноцветковая, пальчатокоренник мясокрасный, пальчатокоренник пятнистый, подлесник европейский, пузырник ломкий, сальвиния плавающая, страусник обыкновенный, тайник овальный. Место обитания 1 вида птиц, внесенного в Красные книги Российской Федерации и Брянской области: средний дятел. Место обитания 2 видов птиц, внесенных в Красную книгу Брянской области: зеленый дятел, белоспинный дятел.

1.3. Памятник природы образован без ограничения срока действия.

1.4. Образование памятника природы не влечет за собой изъятия занимаемого им земельного участка у землепользователей.

1.5. Памятник природы находится в ведении уполномоченного исполнительного органа государственной власти Брянской области, осуществляющего государственное управление особо охраняемыми природными территориями областного значения.

1.6. Памятник природы имеет площадь 290 га и расположен в г. Брянске на территории Советского и Володарского районов. Граница памятника природы проходит с северо-западного угла кв. 2 городского лесничества по северным сторонам кв. 2 и 3 до северо-восточного угла кв. 3, далее на юго-восток по восточной стороне кв. 4 до р. Десны, затем по реке вверх по течению до юго-восточного угла кв. 3, далее по прямой на юг через русло р. Десны и ее пойму до северо-восточного угла кв. 9, затем по восточной и южной сторонам кв. 9, южным сторонам кв. 8, 10, 7, 6, 5 до юго-западного угла кв. 5, затем по западным сторонам кв. 5 и 2 до северо-западного угла кв. 2 городского лесничества.

2. Режим охраны территории памятника природы

2.1. На территории памятника природы запрещаются:

вес виды рубок леса, за исключением санитарных рубок, рубок ухода, прочих рубок по обустройству и поддержанию лыжных трасс и иных спортивно-оздоровительных объектов;

уничтожение и повреждение деревьев и кустарников, кроме случаев санитарных рубок, рубок ухода, прочих рубок по обустройству и поддержанию лыжных трасс и иных спортивно-оздоровительных объектов;

сбор растений на букеты;

проезд и стоянка автотранспорта вне отведенных для этих целей дорог и мест;

разведение костров и устройство пикников вне отведенных для этих целей мест;

строительство жилых, производственных и иных сооружений, кроме сооружений, связанных с благоустройством памятника природы и поддержанием спортивно-оздоровительных объектов;

распашка земель и уничтожение почвенного покрова;

все виды осушительной мелиорации и другая деятельность, приводящая к изменению гидрологического режима;

загрязнение территории, складирование и захоронение любых отходов.

2.2. На территории памятника природы разрешаются: экскурсии и экологический туризм; спортивно-оздоровительные мероприятия;

проведение полевых занятий со студентами и школьниками;

любительская рыбная ловля;

проведение научных исследований и мероприятий, направленных на поддержание биологического разнообразия;

другие виды деятельности, не наносящие вреда природным комплексам и объектам памятника природы.

2.3. Памятник природы обозначается на местности предупредительными и информационными знаками по периметру его границы. Расходы на изготовление и установку предупредительных и информационных знаков финансируются за счет средств областного бюджета, а также за счет других, не запрещенных законом источников.

2.4. На памятник природы составляется индивидуальный паспорт, который утверждается администрацией области. В паспорте указываются: наименование и подчинение памятника природы, местонахождение, описание границ, площадь, режим особой охраны, допустимые виды деятельности, наименование юридических и физических лиц, осуществляющих охрану, а также государственных органов, осуществляющих контроль за соблюдением режима особой охраны территории памятника природы. К индивидуальному паспорту прилагаются карты расположения территории и границ памятника природы.

2.5. Собственники, владельцы, пользователи и арендаторы земельных участков, расположенных в границах памятника природы, должны иметь копии паспорта памятника природы или копии настоящего Положения на период составления и утверждения индивидуального паспорта.

2.6. Собственники, владельцы, пользователи и арендаторы земельных участков, расположенных в границах памятника природы, а также иные физические и юридические лица обязаны соблюдать установленный в заказнике режим особой охраны и несут за его нарушение административную, уголовную или иную установленную законом ответственность.

2.7. Памятник природы в обязательном порядке учитывается при разработке планов и перспектив экономического и социального развития, территориальных комплексных схем, схем землеустройства и районной планировки, а также лесоустроительной документации.

3. Контроль за соблюдением режима особой охраны памятника природы

Контроль за соблюдением установленного режима охраны памятника природы осуществляется уполномоченным государственным органом Брянской области по управлению особо охраняемыми природными территориями областного значения и иными специально уполномоченными на то государственными органами Российской Федерации и Брянской области.

АДМИНИСТРАЦИЯ БРЯНСКОЙ ОБЛАСТИ
ПОСТАНОВЛЕНИЕ

от 30 октября 2008 г. **№ 1010**

г. Брянск

Об утверждении средней рыночной стоимости 1 кв. метра общей площади жилья для расчета размера социальной выплаты на строительство (приобретение) жилья в сельской местности

В целях реализации мероприятий по обеспечению жильем граждан, проживающих в сельской местности, молодых семей и молодых специалистов, проживающих и работающих в сельской местности, федеральной целевой программы «Социальное развитие села до 2012 года», утвержденной постановлением Правительства Российской Федерации от 3 декабря 2002 года № 858, и областной целевой программы «Социальное развитие села на 2003—2010 годы», утвержденной постановлением Брянской областной Думы от 29 мая 2003 года № 3-965, в соответствии с Правилами предоставления за счет федерального бюджета субсидий бюджетам субъектов Российской Федерации на проведение мероприятий по улучшению жилищных условий граждан, проживающих в сельской местности, утвержденными постановлением Правительства Российской Федерации от 5 марта 2008 года № 144,

ПОСТАНОВЛЯЮ:

1. Утвердить прилагаемые размеры средней рыночной стоимости 1 кв. метра общей площади жилья по районам области на второе полугодие 2008 года для расчета размеров социальной выплаты гражданам, проживающим в сельской местности и нуждающимся в улучшении жилищных условий, на строительство (приобретение) жилья в сельской местности и субсидий бюджетам на строительство (приобретение) жилья для молодых семей и молодых специалистов, проживающих и работающих в сельской местности и нуждающихся в улучшении жилищных условий.

2. Контроль за исполнением настоящего постановления возложить на заместителя Губернатора Брянской области — председателя комитета по сельскому хозяйству и продовольствию Брянской области Симоненко Н. К.

Губернатор Н. В. ДЕНИН

УТВЕРЖДЕНЫ
постановлением администрации
Брянской области
от 30 октября 2008 г. № 1010

РАЗМЕРЫ
средней рыночной стоимости 1 кв. метра общей площади жилья по районам области на второе полугодие 2008 года для расчета размеров социальной выплаты гражданам, проживающим в сельской местности и нуждающимся в улучшении жилищных условий, на строительство (приобретение) жилья в сельской местности и субсидий бюджетам на строительство (приобретение) жилья для молодых семей и молодых специалистов, проживающих и работающих в сельской местности и нуждающихся в улучшении жилищных условий

(рублей)

№ п. п.	Наименование района	Размеры средней рыночной стоимости 1 кв. метра общей площади жилья для расчета социальной выплаты
1	Брасовский	10000
2	Брянский	24600
3	Выгоничский	12000
4	Гордеевский	11000
5	Дубровский	10000
6	Дятьковский	18000
7	Жирятинский	10000
8	Жуковский	14000
9	Карачевский	12000
10	Клетнянский	10000
11	Климовский	10000
12	Клинцовский	13000
13	Комаричский	10000
14	Красногорский	11000
15	Навлинский	10000
16	Новозыбковский	10000
17	Погарский	10000
18	Почепский	10000
19	Севский	10000
20	Стародубский	15000
21	Суземский	10000
22	Суражский	10000
23	Трубчевский	11000
24	Унечский	12000

АДМИНИСТРАЦИЯ БРЯНСКОЙ ОБЛАСТИ
ПОСТАНОВЛЕНИЕ

от 31 октября 2008 г. **г. Брянск** **№ 1011**

О предоставлении охотничьих угодий Брянской области в долгосрочное пользование сельскохозяйственному производственному кооперативу «Кистерский»

В соответствии с Федеральным законом от 24 апреля 1995 года № 52-ФЗ «О животном мире», заключением управления по охране, контролю и регулированию использования объектов животного мира и водных биологических ресурсов Брянской области по заявке сельскохозяйственного производственного кооператива «Кистерский» на получение территории в Погарском районе, необходимой для осуществления пользования животным миром,

ПОСТАНОВЛЯЮ:

1. Предоставить в долгосрочное пользование сельскохозяйственному производственному кооперативу «Кистерский» для осуществления пользования животным миром часть охотничьих угодий общего пользования Погарского района площадью 54,3 тыс. га сроком на 10 лет в границах согласно приложению.

2. Управлению по охране, контролю и регулированию использования объектов животного мира и водных биологических ресурсов Брянской области на основании настоящего постановления заключить договор о предоставлении сельскохозяйственному производственному кооперативу «Кистерский» указанной территории для осуществления пользования животным миром и выдать долгосрочную лицензию на пользование объектами животного мира.

3. При заключении договора на предоставление территории для осуществления пользования животным миром предусмотреть организацию воспроизводственного участка с запрещением охоты в границах памятника природы областного значения «Марковские горы» в связи с наличием на данной территории объектов растительного и животного мира, занесенных в Красные книги Российской Федерации и Брянской области. Обеспечить беспрепятственный допуск представителей органов государственной власти и местного самоуправления на территорию памятника природы областного значения «Марковские горы» для проведения проверок соблюдения режима охраны и использования памятника природы.

4. Контроль за исполнением постановления возложить на заместителя Губернатора Брянской области — председателя комитета по сельскому хозяйству и продовольствию Брянской области Симоненко Н. К.

Губернатор Н. В. ДЕНИН

Приложение
к постановлению администрации
Брянской области
от 31 октября 2008 г. № 1011

ОПИСАНИЕ
границ территории, предоставленной сельскохозяйственному производственному кооперативу «Кистерский» для осуществления пользования животным миром

В Погарском районе.
Общая площадь — 54,3 тыс. га.

Границы территории:
северо-восточная — от административной границы со Стародубским районом по железной дороге Унеча — Белая Березка до государственной границы с Украиной;
южная — по государственной границе с Украиной до административной границы со Стародубским районом;
западная — по административной границе со Стародубским районом до железной дороги Унеча — Белая Березка.

АДМИНИСТРАЦИЯ БРЯНСКОЙ ОБЛАСТИ
ПОСТАНОВЛЕНИЕ

от 31 октября 2008 г. **№ 1012**

г. Брянск

О внесении изменений в программные мероприятия и размеры их финансирования областной целевой программы «Совершенствование системы профилактики правонарушений и усиление борьбы с преступностью в Брянской области (2007—2009 годы)» на 2008 год

В соответствии с пунктом 2 ст. 14 Закона Брянской области от 11 апреля 2003 года № 20-З «О разработке и реализации областных целевых программ», в целях перераспределения денежных средств
ПОСТАНОВЛЯЮ:

1. Внести изменения в программные мероприятия и размеры их финансирования областной целевой программы «Совершенствование системы профилактики правонарушений и усиление борьбы с преступностью в Брянской области (2007—2009 годы)», утвержденной постановлением администрации области от 29 декабря 2006 года № 887 (с учетом изменений, внесенных постановлениями администрации области от 12 ноября 2007 г. № 894, от 28 ноября 2007 г. № 953, от 10 декабря 2007 г. № 981, от 17 января 2008 г. № 26, от 3 марта 2008 г. № 181, от 20 мая 2008 г. № 489, от 10 октября 2008 г. № 942, от 22 октября 2008 г. № 983), согласно приложению.
2. Контроль за исполнением настоящего постановления возложить на временно исполняющего обязанности заместителя Губернатора Брянской области — начальника управления региональной безопасности администрации области Макарова А. Н.

Губернатор Н. В. ДЕНИН

ПРИЛОЖЕНИЕ
к постановлению администрации
Брянской области
от 31 октября 2008 г. № 1012

ИЗМЕНЕНИЯ
в приложение 2 к областной целевой программе «Совершенствование системы профилактики правонарушений и усиление борьбы с преступностью в Брянской области (2007—2009 годы)» на 2008 год

Строки:

№ п. п.	Мероприятия	Источник финансирования	Получатель денежных средств	Финансовые затраты (млн. руб.), 2008 г.
3.2	Оргтехники	областной бюджет	УВД по Брянской области	0,15
3.3	Радиостанций	областной бюджет	УВД по Брянской области	0,1
3.5	Стационарных постов милиции	областной бюджет	УВД по Брянской области	0,3
4	Приобретение служебного автомобильного транспорта для милиции общественной безопасности	областной бюджет	УВД по Брянской области	6,477
	Итого			7,027

изложить в редакции:

№ п. п.	Мероприятия	Источник финансирования	Получатель денежных средств	Финансовые затраты (млн. руб.), 2008 г.
3.2	Оргтехники	областной бюджет	УВД по Брянской области	0,1497
3.3	Радиостанций	областной бюджет	УВД по Брянской области	0,0966
3.5	Стационарных постов милиции	областной бюджет	УВД по Брянской области	0,6127
4	Приобретение служебного автомобильного транспорта для милиции общественной безопасности	областной бюджет	УВД по Брянской области	6,168
	Итого			7,027

АДМИНИСТРАЦИЯ БРЯНСКОЙ ОБЛАСТИ
ПОСТАНОВЛЕНИЕ

от 31 октября 2008 г. **№ 1013**

г. Брянск

О внесении изменений в постановление администрации области от 6 марта 2008 г. № 199 «Об утверждении Порядка предоставления в 2008 году из областного бюджета субсидий сельскохозяйственным предприятиям и крестьянским (фермерским) хозяйствам Брянской области в целях возмещения затрат на оплату землеустроительных работ»

В соответствии с Законом Брянской области от 17 августа 2007 года № 130-З «Об областном бюджете на 2008 год и на плановый период 2009 и 2010 годов», в целях упорядочения финансирования из областного бюджета и рационального использования средств, выделяемых для предоставления субсидий сельскохозяйственным предприятиям и крестьянским (фермерским) хозяйствам Брянской области в целях возмещения затрат на оплату землеустроительных работ,

ПОСТАНОВЛЯЮ:

1. Внести в Порядок предоставления в 2008 году из областного бюджета субсидий сельскохозяйственным предприятиям и крестьянским (фермерским) хозяйствам Брянской области в целях возмещения затрат на оплату землеустроительных работ, утвержденный постановлением администрации области от 6 марта 2008 г. № 199, следующие изменения:

исключить подпункты «в» и «г» пункта 4 и абзацы четвертый и пятый пункта 7.1.1;

в пункте 9 слова «и предоставляются предприятиям один раз» заменить словами «и предоставляются предприятиям один раз на каждый приобретенный в собственность или принятый в аренду земельный участок».

2. Настоящее постановление опубликовать в средствах массовой информации.

3. Контроль за исполнением постановления возложить на заместителя Губернатора Брянской области — председателя комитета по сельскому хозяйству и продовольствию Брянской области Симоненко Н. К.

Губернатор Н. В. ДЕНИН

АДМИНИСТРАЦИЯ БРЯНСКОЙ ОБЛАСТИ
ПОСТАНОВЛЕНИЕ

от 31 октября 2008 г. **№ 1014**

г. Брянск

О предоставлении охотничьих угодий Брянской области в долгосрочное пользование индивидуальному предпринимателю Цыганку С. В.

В соответствии с Федеральным законом от 24 апреля 1995 года № 52-ФЗ «О животном мире», заключением управления по охране, контролю и регулированию использования объектов животного мира и водных биологических ресурсов Брянской области по заявке индивидуального предпринимателя Цыганка С. В. на получение территории в Клинцовском районе, необходимой для осуществления пользования животным миром,

ПОСТАНОВЛЯЮ:

1. Предоставить в долгосрочное пользование индивидуальному предпринимателю Цыганку С. В. для осуществления пользования животным миром охотничьи угодья общего пользования Клинцовского района площадью 6,9 тыс. га сроком на 10 лет в границах согласно приложению.

2. Управлению по охране, контролю и регулированию использования объектов животного мира и водных биологических ресурсов Брянской области на основании настоящего постановления заключить договор о предоставлении индивидуальному предпринимателю Цыганку С. В. указанной территории для осуществления пользования животным миром и выдать долгосрочную лицензию на пользование объектами животного мира.

3. Контроль за исполнением постановления возложить на заместителя Губернатора Брянской области — председателя комитета по сельскому хозяйству и продовольствию Брянской области Симоненко Н. К.

Губернатор Н. В. ДЕНИН

ПРИЛОЖЕНИЕ
к постановлению администрации
Брянской области
от 31 октября 2008 г. № 1014

ОПИСАНИЕ
границ территории, предоставленной индивидуальному предпринимателю Цыганку С. В. для осуществления пользования животным миром

В Клинцовском районе.
Общая площадь — 6,9 тыс. га.

Границы территории:
западная — от н.п. Ущерпье по автодороге Клинцы — Красная Гора до пересечения с административной границей Клинцовского и Гордеевского районов, далее по этой границе на северо-восток до реки Ипуть;
северная — от места пересечения административной границы Клинцовского и Гордеевского районов с рекой Ипуть вниз по ее течению до места слияния с рекой Туросна, по реке Туросна до ее слияния с рекой Московка и вверх по течению реки Московка до н.п. Тулуковщина;
восточная — от н.п. Тулуковщина по автодороге до н.п. Ольховка;
южная — от н.п. Ольховка по автодороге Клинцы — Красная Гора до н.п. Ущерпье.

АДМИНИСТРАЦИЯ БРЯНСКОЙ ОБЛАСТИ
ПОСТАНОВЛЕНИЕ

от 5 ноября 2008 г. **г. Брянск** **№ 1018**

Об утверждении административного регламента предоставления управлением записи актов гражданского состояния Брянской области государственной услуги «Выдача повторных свидетельств и иных документов, подтверждающих государственную регистрацию актов гражданского состояния»

В соответствии с распоряжением Правительства Российской Федерации от 25 октября 2005 года № 1789-р о Концепции административной реформы в Российской Федерации в 2006—2010 годах, постановлением администрации области от 11 мая 2006 года № 286 «О мерах по обеспечению административной реформы в Брянской области»
ПОСТАНОВЛЯЮ:
1. Утвердить прилагаемый административный регламент предоставления управлением записи актов гражданского состояния Брянской области государственной услуги «Выдача повторных свидетельств и иных документов, подтверждающих государственную регистрацию актов гражданского состояния».
2. Настоящее постановление вступает в силу со дня его официального опубликования.
3. Контроль за исполнением постановления возложить на временно исполняющего обязанности заместителя Губернатора Брянской области Лучкина Н. С.

Губернатор Н. В. ДЕНИН

УТВЕРЖДЕН
постановлением администрации
Брянской области
от 5 ноября 2008 г. № 1018

АДМИНИСТРАТИВНЫЙ РЕГЛАМЕНТ
предоставления управлением записи актов гражданского состояния Брянской области государственной услуги «Выдача повторных свидетельств и иных документов, подтверждающих государственную регистрацию актов гражданского состояния»

I. Общие положения

1.1. Административный регламент предоставления государственной услуги «Выдача повторных свидетельств и иных документов, подтверждающих государственную регистрацию актов гражданского состояния» (далее — административный регламент) разработан в целях повышения качества исполнения и доступности результатов предоставления государственной услуги по выдаче повторных свидетельств и иных документов, подтверждающих государственную регистрацию актов гражданского состояния (далее — государственная услуга), создания комфортных условий для участников отношений, возникающих при выдаче повторных свидетельств и иных документов, подтверждающих государственную регистрацию актов гражданского состояния (далее — получатели государственной услуги), и определяет сроки, требования и последовательность действий (административных процедур) управления записи актов гражданского состояния Брянской области при осуществлении полномочий по выдаче повторных свидетельств и иных документов, подтверждающих государственную регистрацию актов гражданского состояния.
Государственная услуга предоставляется управлением записи актов гражданского состояния Брянской области (далее — управление ЗАГС Брянской области).
1.2. Предоставление государственной услуги по выдаче повторных свидетельств и иных документов, подтверждающих государственную регистрацию актов гражданского состояния, осуществляется территориальными отделами записи актов гражданского состояния, а также отделом накопления, обработки, хранения и выдачи документов ЗАГС управления записи актов гражданского состояния Брянской области в соответствии с:
Конституцией Российской Федерации («Российская газета», 25.12.93, № 237);

частью первой Гражданского кодекса Российской Федерации (Собрание законодательства Российской Федерации, 05.12.94, № 32, ст. 3301);

частью второй Налогового кодекса Российской Федерации (Собрание законодательства Российской Федерации, 07.08.2000, № 32, ст. 3340);

Семейным кодексом Российской Федерации (Собрание законодательства Российской Федерации, 01.01.96, № 1, ст. 16);

Федеральным законом от 15 ноября 1997 года № 143-ФЗ «Об актах гражданского состояния» (Собрание законодательства Российской Федерации, 24.11.97, № 47, ст. 5340);

Федеральным законом от 2 мая 2006 года № 59-ФЗ «О порядке рассмотрения обращений граждан Российской Федерации» (Собрание законодательства Российской Федерации, 08.05.2006, № 19, ст. 2060);

Федеральным законом от 31 мая 2002 года № 63-ФЗ «Об адвокатской деятельности и адвокатуре в Российской Федерации» (Собрание законодательства Российской Федерации, 10.06.2000, № 23, ст. 2102);

Конвенцией о правовой помощи и правовых отношениях по гражданским, семейным и уголовным делам, подписанной 22 января 1993 года в г. Минске (Содружество. Информационный вестник Совета глав государств и Совета глав правительств СНГ, № 2 (41), с. 82—130);

Протоколом к Конвенции о правовой помощи и правовых отношениях по гражданским, семейным и уголовным делам от 22 января 1993 года, подписанным 28 марта 1997 года в Москве (Собрание законодательства Российской Федерации, 28.01.2008, № 4, ст. 224);

Договором между Российской Федерацией и Азербайджанской Республикой о правовой помощи и правовых отношениях по гражданским, семейным и уголовным делам (Москва, 22.12.92) (Собрание законодательства Российской Федерации, 01.05.95, № 18, ст. 1598);

Договором между Российской Федерацией и Республикой Молдовой о правовой помощи и правовых отношениях по гражданским, семейным и уголовным делам (Москва, 25.02.93) (Собрание законодательства Российской Федерации, 15.05.95, № 20, ст. 1766);

Договором между Российской Федерацией и Латвийской Республикой о правовой помощи и правовых отношениях по гражданским, семейным и уголовным делам (Рига, 03.02.93) (Собрание законодательства Российской Федерации, 22.05.95, № 21, ст. 1932);

Договором между Российской Федерацией и Литовской Республикой о правовой помощи и правовых отношениях по гражданским, семейным и уголовным делам (Вильнюс, 21.07.92) (Собрание законодательства Российской Федерации, 08.05.95, № 19, ст. 1712);

Договором между Российской Федерацией и Эстонской Республикой о правовой помощи и правовых отношениях по гражданским, семейным и уголовным делам (Москва, 26.01.93) (Собрание законодательства Российской Федерации, 12.01.98, № 2, ст. 229);

постановлением Правительства Российской Федерации от 17 апреля 1999 года № 432 «Об утверждении Правил заполнения бланков записей актов гражданского состояния и бланков свидетельств о государственной регистрации актов гражданского состояния» (Собрание законодательства Российской Федерации, 26.04.99, № 17, ст. 2149);

постановлением Правительства Российской Федерации от 31 октября 1998 года № 1274 «Об утверждении форм бланков заявлений о государственной регистрации актов гражданского состояния, справок и иных документов, подтверждающих государственную регистрацию актов гражданского состояния» (Собрание законодательства Российской Федерации, 09.11.98, № 45, ст. 5522);

постановлением Правительства Российской Федерации от 6 июля 1998 года № 709 «О мерах по реализации Федерального закона «Об актах гражданского состояния» (Собрание законодательства Российской Федерации, 13.07.98, № 28, ст. 3359);

приказом от 2 августа 1999 года Федеральной архивной службы России № 38 и Министерства юстиции Российской Федерации № 230 «Об утверждении Правил передачи в государственные архивы книг государственной регистрации актов гражданского состояния, собранных из первых экземпляров записей актов гражданского состояния, и метрических книг» («Российская газета», 27.10.99, № 213);

Законом Брянской области от 5 августа 2002 года № 59-З «Об органах записи актов гражданского состояния Брянской области» («Брянская неделя», 29.08.2002, № 35);

постановлением администрации области от 16 декабря 2002 года № 504 «Об органах записи актов гражданского состояния Брянской области» («Брянская неделя», 02.12.2004, № 48);

постановлением администрации области от 29 января 2008 года № 63 «Об утверждении Порядка разработки и утверждения административных регламентов исполнения государственных функций (предоставления государственных услуг)» (информационный бюллетень «Официальная Брянщина», 14.03.2008, № 4);

постановлением администрации области от 25 января 2008 года № 59 «Об утверждении административного регламента по исполнению государственной функции «Рассмотрение обращений граждан в администрации Брянской области».

1.3. Результатом предоставления услуги станет:

выдача повторного свидетельства о государственной регистрации акта гражданского состояния;

выдача повторной справки, подтверждающей государственную регистрацию акта гражданского состояния;

извещение об отсутствии записи акта гражданского состояния;

отказ в выдаче повторного свидетельства и иных документов, подтверждающих государственную регистрацию актов гражданского состояния.

1.4. Заявителями являются:

граждане Российской Федерации;

иностранные граждане и лица без гражданства;

российские и иностранные юридические лица.

От имени физических лиц заявления о выдаче повторных свидетельств и иных документов, подтверждающих государственную регистрацию актов гражданского состояния, могут подавать:

законные представители (родители, усыновители, опекуны) несовершеннолетних в возрасте до 18 лет;

опекуны недееспособных граждан;

представители, действующие в силу полномочий, основанных на нотариально удостоверенной доверенности.

От имени юридических лиц заявления о государственной регистрации прав могут подавать лица, действующие в соответствии с законом, иными правовыми актами и учредительными документами без доверенности; представители в силу полномочий, основанных на доверенности или договоре.

1.5. В процессе предоставления государственной услуги по выдаче повторных свидетельств и иных документов, подтверждающих государственную регистрацию актов гражданского состояния, управление ЗАГС Брянской области взаимодействует с государственным архивом Брянской области по вопросу истребования копий записей актов гражданского состояния либо архивных справок, переданных на хранение.

II. Требования к порядку предоставления государственной услуги

2.1. Порядок информирования о предоставлении государственной услуги

2.1.1. Информация, предоставляемая заинтересованным лицам о государственной услуге, является открытой и общедоступной.

2.1.2. Информация о порядке предоставления государственной услуги по выдаче повторных свидетельств и иных документов, подтверждающих государственную регистрацию актов гражданского состояния, предоставляется:

непосредственно в управлении ЗАГС Брянской области и его территориальных отделах;

с использованием средств телефонной и электронной связи;

путем публикации в средствах массовой информации;

путем размещения на официальном сайте управления ЗАГС Брянской области в сети «Интернет» и информационных стендах управления ЗАГС Брянской области.

Место нахождения управления ЗАГС Брянской области: 241050, г. Брянск, ул. Фокина, 31 (телефон для справок: (4832) 74-35-07).

Почтовый адрес: 241050, г. Брянск, ул. Фокина, 31.

Адрес электронной почты: dep@zags.brk.ru, dep@zagsbrk.ru.

Официальный сайт управления ЗАГС Брянской области в сети «Интернет»: www.zagsbrk.ru.

Место нахождения отдела накопления, обработки, хранения и выдачи документов ЗАГС: 241023, г. Брянск, ул. Пушкина, 51 (телефон для справок: (4832) 58-12-40).

Место нахождения территориальных отделов управления ЗАГС Брянской области приводится в приложении 1 к настоящему административному регламенту.

График приема посетителей в отделе накопления, обработки, хранения и выдачи документов ЗАГС:

понедельник, вторник, среда, четверг: 8.30—17.45;

пятница: 8.30—16.30;

перерыв на обед: с 13.00 до 14.00;

суббота, воскресенье — выходные дни.

График приема посетителей в территориальных отделах ЗАГС:

понедельник, вторник, среда, четверг: 8.30—17.45;

пятница: 8.30—16.30; перерыв на обед: с 13.00 до 14.00;

суббота — неприемный день;

воскресенье — выходной день.

2.2. Порядок получения консультаций по вопросам предоставления государственной услуги

2.2.1. Для получения информации о процедуре предоставления государственной услуги заинтересованные лица вправе обратиться:

в устной форме лично в управление ЗАГС Брянской области или его территориальные отделы ЗАГС;

по телефону в управление ЗАГС Брянской области или его территориальные отделы ЗАГС;

в письменном виде почтой в управление ЗАГС Брянской области или его территориальные отделы ЗАГС;

через сайт управления ЗАГС Брянской области в сети «Интернет».

2.2.2. Консультирование уполномоченными отделами управления ЗАГС Брянской области осуществляется как в устной, так и в письменной форме бесплатно. По требованию заинтересованного лица уполномоченный орган обязан представить информацию в письменной форме.

Информация, представленная заинтересованным лицом при проведении консультации, не является основанием для принятия решения или совершения действия (бездействия) уполномоченными органами при осуществлении предоставления государственной услуги.

2.2.3. Информирование заинтересованных лиц организуется следующим образом:

индивидуальное информирование;

публичное информирование.

Информирование проводится в форме устного или письменного информирования.

2.2.4. Индивидуальное устное информирование осуществляется сотрудником при обращении заинтересованных лиц за информацией лично или по телефону.

2.2.5. При работе с заявителями, обратившимися за получением государственной услуги или консультацией о получении государственной услуги, должностные лица обязаны:

исходить из того, что признание, соблюдение и защита прав и свобод человека и гражданина определяют основной смысл и содержание деятельности органов государственной власти и государственных служащих;

воздерживаться от поведения, которое могло бы вызвать сомнение в объективном исполнении государственным гражданским служащим должностных (служебных) обязанностей, а также избегать конфликтных ситуаций, способных нанести ущерб его репутации или авторитету государственного органа.

2.2.6. Сотрудник, осуществляющий индивидуальное устное информирование, должен принять все необходимые меры для дачи полного ответа на поставленные вопросы, в случае необходимости — с привлечением других специалистов. Время ожидания заинтересованного лица при индивидуальном устном информировании не может превышать 20 минут. Индивидуальное устное информирование каждого заинтересованного лица сотрудник осуществляет не более 10 минут.

В случае, если для подготовки ответа требуется продолжительное время, сотрудник, осуществляющий индивидуальное устное информирование, может предложить заинтересованному лицу обратиться за необходимой информацией в письменном виде либо назначить другое удобное для заинтересованного лица время для устного информирования.

Сотрудник, осуществляющий прием и консультирование (по телефону или лично), должен корректно и внимательно относиться к заинтересованным лицам, не унижая их чести и достоинства. Консультирование должно проводиться без больших пауз, лишних слов и эмоций.

2.2.7. При информировании о порядке предоставления государственной услуги по телефону сотрудник уполномоченного отдела, сняв трубку, должен представиться, назвать фамилию, имя, отчество, должность, наименование отдела управления ЗАГС Брянской области. При необходимости сотрудник обязан сообщить заинтересованному лицу адрес управления ЗАГС Брянской области или территориального отдела ЗАГС Брянской области, способ проезда, график работы.

Звонки от заинтересованных лиц по вопросу информирования о порядке предоставления государственной услуги принимаются в соответствии с графиком работы управления ЗАГС Брянской области или территориального отдела ЗАГС. Во время разговора сотрудник управления ЗАГС Брянской области должен произносить слова четко, избегать параллельных разговоров с окружающими людьми и не прерывать разговор по причине поступления звонка на другой аппарат. В конце информирования сотрудник, осуществляющий прием и консультирование, должен кратко подвести итог разговора и перечислить действия, которые надо предпринять (кто именно, когда и что должен сделать).

Сотрудники управления ЗАГС Брянской области не вправе осуществлять информирование заинтересованных лиц, выходящее за рамки информирования, влияющее прямо или косвенно на результат предоставления государственной услуги.

При осуществлении консультирования по телефону специалисты обязаны в соответствии с поступившим запросом представить информацию по следующим вопросам:

сведения о нормативно-правовых актах по вопросам получения повторных документов о государственной регистрации актов гражданского состояния (наименование, номер, дата принятия нормативно-правового акта);

перечень документов, необходимых для получения повторного свидетельства и иных документов, подтверждающих государственную регистрацию актов гражданского состояния;

размер государственной пошлины за выдачу повторных свидетельств и иных документов, подтверждающих государственную регистрацию актов гражданского состояния;

требования к заверению документов, прилагаемых к заявлению.

2.2.8. Индивидуальное письменное информирование при обращении заинтересованных лиц в управление ЗАГС Брянской области осуществляется путем почтовых отправлений.

Начальник управления ЗАГС Брянской области определяет непосредственного исполнителя для подготовки ответа.

Ответ на вопрос дается в простой, четкой и понятной форме с указанием должности лица, подписавшего ответ, а также фамилии, имени, отчества и номера телефона непосредственного исполнителя.

Ответ направляется в письменном виде или по электронной почте (в зависимости от способа доставки ответа, указанного в письменном обращении, или способа обращения заинтересованного лица за информацией).

При индивидуальном письменном консультировании по вопросам выдачи повторных свидетельств и иных документов, подтверждающих государственную регистрацию актов гражданского состояния, ответ направляется заинтересованному лицу в течение 15 дней со дня регистрации обращения.

2.2.9. Публичное устное информирование осуществляется с привлечением радио, телевидения.

Публичное письменное информирование осуществляется путем:

публикации информационных материалов в СМИ;

размещения на официальном сайте управления ЗАГС Брянской области в сети «Интернет» (www.zagsbrk.ru);

использования информационных стендов.

Информационные стенды оборудуются в доступных для получателя государственной услуги помещениях управления ЗАГС Брянской области и его территориальных отделах ЗАГС.

На официальном сайте управления ЗАГС Брянской области в сети «Интернет» (www.zagsbrk.ru) и информационных стендах содержится следующая обязательная информация:

адрес управления ЗАГС Брянской области и его территориальных отделов, номера телефонов, адреса электронной почты, график работы, текст настоящего административного регламента;

перечень документов, представляемых заинтересованным лицом для получения государственной услуги;

размер государственной пошлины за выдачу повторных свидетельств и иных документов, подтверждающих государственную регистрацию актов гражданского состояния;

банковские реквизиты для оплаты государственной пошлины;

образцы заявлений о выдаче повторных свидетельств и иных документов, подтверждающих государственную регистрацию актов гражданского состояния;

извлечения из законодательных и иных нормативных правовых актов, регулирующих деятельность по предоставлению государственной услуги;

основания для отказа в предоставлении государственной услуги;

информация о местонахождении нотариуса, кредитных учреждений, отделений связи, предоставлении услуг по ксерокопированию документов.

2.2.10. Управление ЗАГС Брянской области не несет ответственность за убытки, причиненные вследствие искажения текста правового акта, опубликованного без его ведома и контроля, равно как за убытки, причиненные вследствие неквалифицированных консультаций, оказанных лицами, не уполномоченными на их проведение.

2.3. Требования к месту расположения и оборудованию помещений для оказания государственной услуги

2.3.1. Требования к размещению и оформлению помещений органов, ведущих прием

Место предоставления государственной услуги рекомендуется размещать в центре обслуживаемой территории.

При проектировании и строительстве или выборе здания (строения), в котором планируется расположение органа, предоставляющего услугу, должна учитываться пешеходная доступность для заявителей от остановок общественного транспорта.

Путь от остановок общественного транспорта до мест предоставления государственной услуги, по возможности должен быть оборудован соответствующими информационными указателями.

Помещения для получения государственной услуги размещаются преимущественно на нижних этажах зданий, оборудованных отдельным входом, либо в отдельно стоящих зданиях для свободного доступа заявителей.

Центральный вход в здание органа, предоставляющего государственную услугу, должен быть оборудован информационной табличкой (вывеской), содержащей следующую информацию:

1) наименование;

2) место нахождения;

3) режим работы;

4) телефонный номер справочной службы.

Вход и выход из помещений оборудуются соответствующими указателями.

2.3.2. Требования к парковочным местам

На территории, прилегающей к месторасположению уполномоченных органов, предоставляющих государственную услугу, оборудуются места для парковки специальных автотранспортных средств (не менее 2 машино-мест).

Доступ заявителей к парковочным местам является бесплатным.

2.3.3. Требования к присутственным местам

Прием заявителей осуществляется в специально выделенных для этих целей помещениях (присутственных местах).

Присутственные места включают места для ожидания, информирования и приема заявителей.

У входа в каждое из помещений размещается табличка с наименованием помещения (зал ожидания, приема документов и т.д.).

Помещения органа, ведущего прием граждан, должны соответствовать санитарно-эпидемиологическим правилам и нормативам.

Присутственные места оборудуются системой кондиционирования воздуха либо вентиляторами.

Места предоставления услуги должны иметь туалеты со свободным доступом к ним в рабочее время.

2.3.4. Требования к местам для информирования

Места для информирования, предназначенные для ознакомления заявителей с информационными материалами, оборудуются:
1) информационными стендами;
2) стульями и столами (стойками) для возможности оформления документов.
Информационные стенды, столы (стойки) размещаются в местах, обеспечивающих свободный доступ к ним.

2.3.5. Требования к местам для ожидания

Места для ожидания должны соответствовать комфортным условиям для заявителей и оптимальным условиям работы специалистов.

Места для ожидания в очереди на представление или получение документов должны быть оборудованы стульями (кресельными секциями) и (или) скамьями (банкетками). Количество мест для ожидания определяется исходя из фактической нагрузки и возможностей для их размещения в здании, но не может составлять менее 2 мест на каждого специалиста, ведущего прием документов.

Места для заполнения документов оборудуются стульями, столами (стойками) и обеспечиваются образцами заполнения документов, бланками заявлений и ручками для письма.

Место для ожидания должно находиться в холле или ином специально приспособленном помещении.

Для создания комфортных условий ожидания на столах (стойках) для письма могут размещаться газеты, журналы, печатная продукция (брошюры, буклеты) по вопросам предоставления услуги.

2.3.6. Требования к местам приема заявителей

В органе, предоставляющем государственную услугу, организуются помещения для приема заявителей.

При нахождении двух специалистов, ведущих прием в одном помещении, рабочее место каждого должно быть обособлено перегородками.

Кабинеты приема заявителей должны быть оборудованы информационными табличками (вывесками) с указанием:
1) номера кабинета;
2) фамилии, имени, отчества и должности специалиста, осуществляющего прием;
3) времени перерыва на обед.

Рабочее место специалиста должно быть оборудовано персональным компьютером с возможностью доступа к необходимым информационным базам данных, печатающим, сканирующим устройствам.

Специалисты территориальных органов ЗАГС, предоставляющие государственную услугу и осуществляющие прием, обеспечиваются личными идентификационными карточками и (или) настольными табличками.

Место для приема посетителя должно быть снабжено стулом, иметь место для письма и раскладки документов.

В целях обеспечения конфиденциальности сведений о заявителе одним специалистом уполномоченного органа, предоставляющего государственную услугу, одновременно ведется прием только одного посетителя. Одновременное консультирование и (или) прием двух и более посетителей не допускается.

2.4. Требования к составу документов, необходимых для исполнения государственной услуги по выдаче повторных свидетельств и иных документов, подтверждающих государственную регистрацию актов гражданского состояния

2.4.1. Для предоставления государственной услуги по выдаче повторных свидетельств и иных документов, подтверждающих государственную регистрацию актов гражданского состояния, представляются следующие документы:

заявление о выдаче повторного свидетельства и иных документов, подтверждающих государственную регистрацию актов гражданского состояния;

документ, удостоверяющий личность заявителя;

документ об уплате государственной пошлины;

документ, подтверждающий полномочия представителя на получение повторного свидетельства.

2.4.2. Заявление о выдаче повторных свидетельств и иных документов, подтверждающих государственную регистрацию актов гражданского состояния, составляется по установленным образцам (приложения 2—7 к настоящему административному регламенту).

2.5. Условия и сроки предоставления государственной услуги по выдаче повторных свидетельств и иных документов, подтверждающих государственную регистрацию актов гражданского состояния

2.5.1. В случае утраты свидетельства о государственной регистрации акта гражданского состояния территориальный отдел ЗАГС, в котором хранится первый экземпляр записи акта гражданского состояния, выдает повторное свидетельство о государственной регистрации акта гражданского состояния.

В случае, если первый экземпляр записи акта гражданского состояния не сохранился, повторное свидетельство о государственной регистрации акта гражданского состояния выдается отделом накопления, обработки, хранения и выдачи документов ЗАГС, в котором хранится второй экземпляр записи акта гражданского состояния.

2.5.2. Повторное свидетельство о государственной регистрации акта гражданского состояния выдается:

лицу, в отношении которого была составлена запись акта гражданского состояния;

родственнику умершего или другому заинтересованному лицу в случае, если лицо, в отношении которого была составлена ранее запись акта гражданского состояния, умерло;

родителям (лицам, их заменяющим) или представителю органа опеки и попечительства в случае, если лицо, в отношении которого была составлена запись акта о рождении, не достигло ко дню выдачи повторного свидетельства совершеннолетия;

иному лицу в случае представления нотариально удостоверенной доверенности от лица, имеющего, в соответствии с настоящей статьей, право на получение повторного свидетельства о государственной регистрации акта гражданского состояния.

2.5.3. В случае обращения заявителя по месту государственной регистрации акта гражданского состояния и наличия записи акта гражданского состояния повторное свидетельство или справка о государственной регистрации акта гражданского состояния выдается в день обращения. В случае обращения заявителя в письменной форме посредством почтовой связи услуга предоставляется в срок до 15 дней со дня обращения заявителя.

2.5.4. В случае, если в записи актов гражданского состояния необходимо внести исправления или изменения, выдача повторных свидетельств и иных документов, подтверждающих государственную регистрацию актов гражданского состояния, переносится до момента устранения выявленных ошибок. Максимальный срок устранения ошибок в органах ЗАГС не может превышать трех месяцев.

2.5.5. Максимальное время ожидания в очереди при подаче документов составляет 30 минут, максимальная продолжительность приема у сотрудника, осуществляющего прием документов, — 15 минут.

2.5.6. Максимальное время ожидания в очереди при получении документов — 20 минут, максимальная продолжительность приема у сотрудника, осуществляющего выдачу документов, — 10 минут.

2.6. Перечень оснований для отказа в предоставлении государственной услуги по выдаче повторных свидетельств и иных документов, подтверждающих государственную регистрацию актов гражданского состояния

2.6.1. Основаниями для отказа в предоставлении государственной услуги по выдаче повторного свидетельства являются:

наличие в актовой записи о рождении отметки о лишении родительских прав или ограничении в родительских правах родителей (одного из родителей) — при выдаче свидетельства о рождении родителям (одному из родителей);

при выдаче свидетельства о заключении брака — лицам, расторгнувшим брак, и лицам, брак которых признан недействительным;

документы, представленные заявителем, по форме или содержанию не соответствуют требованиям действующего законодательства;

документы, необходимые для выдачи повторных свидетельств о государственной регистрации актов гражданского состояния и иных документов, подтверждающих государственную регистрацию актов гражданского состояния, представлены не в полном объеме.

При этом лицам, указанным в абзацах втором и третьем, выдается справка, подтверждающая факт государственной регистрации рождения ребенка или заключения брака.

2.6.2. Основаниями для отказа в предоставлении государственной услуги по выдаче иных документов, подтверждающих государственную регистрацию актов гражданского состояния, являются:

представление заявителем документов, которые по форме или содержанию не соответствуют требованиям действующего законодательства;

представление заявителем не в полном объеме документов, необходимых для выдачи справок о государственной регистрации актов гражданского состояния.

2.6.3. Перечень оснований для приостановления выдачи повторных свидетельств о государственной регистрации актов гражданского состояния и иных документов, подтверждающих государственную регистрацию актов гражданского состояния:

в записи акта гражданского состояния указаны неправильные или неполные сведения, а также допущены ошибки, требующие внесения изменений и исправлений;

представлен документ установленной формы об изменении пола, выданный медицинской организацией.

Выдача повторного свидетельства о государственной регистрации акта гражданского состояния приостанавливается до момента поступления необходимых документов, являющихся основаниями для внесения исправлений и изменений в запись акта гражданского состояния.

2.7. Размеры платы за выдачу повторных свидетельств и иных документов, подтверждающих государственную регистрацию актов гражданского состояния

2.7.1. За выдачу повторных свидетельств и справок, подтверждающих государственную регистрацию актов гражданского состояния, на основании ст. 333.18, 333.26, 333.35, 333.39 и 333.40 ч. 2 гл. 25.3 Налогового кодекса Российской Федерации уплачивается государственная пошлина. Размеры государственной пошлины указаны в приложении 9 к настоящему административному регламенту.

2.7.2. Согласно подпунктам 11, 12 пункта 1 статьи 333.35 Налогового кодекса Российской Федерации, от уплаты государственной пошлины освобождены:

физические лица — Герои Советского Союза, Герои Российской Федерации и полные кавалеры ордена Славы;

физические лица — участники и инвалиды Великой Отечественной войны.

2.7.3. Согласно статье 333.39 Налогового кодекса Российской Федерации от уплаты государственной пошлины также освобождены:

1) физические лица:

за выдачу свидетельств при исправлении и (или) изменении записей актов о рождении в связи с усыновлением (удочерением);

за внесение исправлений и (или) изменений в записи актов гражданского состояния и выдачу свидетельств в связи с ошибками, допущенными при государственной регистрации актов гражданского состояния по вине работников, производящих государственную регистрацию актов гражданского состояния;

за выдачу свидетельств о смерти при исправлении и изменении записей актов о смерти необоснованно репрессированных и впоследствии реабилитированных лиц на основании Закона о реабилитации жертв политических репрессий, а также за выдачу повторных свидетельств о смерти лиц указанной категории;

за выдачу извещений об отсутствии записей актов гражданского состояния для восстановления утраченных записей актов гражданского состояния в установленном порядке;

проживающие за пределами Российской Федерации, включая выдачу справок и документов из архива;

2) органы управления образованием, опеки и попечительства и комиссии по делам несовершеннолетних и защите их прав — за выдачу повторных свидетельств о рождении для детей-сирот и детей, оставшихся без попечения родителей, а также повторных свидетельств о смерти их родителей, за внесение исправлений и (или) изменений в записи актов гражданского состояния, составленные в отношении детей-сирот и детей, оставшихся без попечения родителей, а также в отношении их умерших родителей, включая выдачу свидетельств.

2.7.4. При обращении за выдачей повторных свидетельств и справок, подтверждающих государственную регистрацию актов гражданского состояния, плательщик уплачивает государственную пошлину до выдачи повторных документов о государственной регистрации актов гражданского состояния.

2.7.5. Оплата государственной пошлины производится через филиалы Сберегательного банка Российской Федерации. Бланки платежных документов могут быть предоставлены заявителям в территориальных отделах ЗАГС, а также в отделе накопления, обработки, хранения и выдачи документов ЗАГС.

III. Административные процедуры

3.1. Последовательность административных действий (процедур) при предоставлении государственной услуги по выдаче повторных свидетельств и иных документов, подтверждающих государственную регистрацию актов гражданского состояния

Предоставление государственной услуги включает в себя следующие административные процедуры:

3.1.1. Прием и регистрация заявления на выдачу повторного свидетельства или справки, подтверждающей государственную регистрацию акта гражданского состояния.

3.1.2. Оформление и выдача повторного свидетельства или справки, подтверждающей государственную регистрацию акта гражданского состояния заявителю.

3.1.3. Оформление извещения об отсутствии записи акта гражданского состояния.

3.2. Прием заявления на выдачу повторного свидетельства или справки, подтверждающей государственную регистрацию акта гражданского состояния

3.2.1. Основанием для выдачи повторного свидетельства или справки, подтверждающей государственную регистрацию акта гражданского состояния, является обращение заявителя в территориальный отдел ЗАГС с заявлением о выдаче повторного свидетельства о государственной регистрации акта гражданского состояния или о выдаче справки.

3.2.2. Заявление может быть представлено лично или направлено посредством почтовой связи.

3.2.3. Сотрудник территориального отдела ЗАГС, в обязанности которого входит прием документов, принимает от заявителя соответствующую форму заявления о выдаче повторного свидетельства о государственной регистрации акта гражданского состояния или справки. В случае затруднений заявителя с заполнением бланка заявления сотрудник территориального отдела ЗАГС, в обязанности которого входит прием документов, оказывает помощь заявителю в заполнении бланка заявления.

Общая продолжительность приема документов не может превышать 15 минут.

3.2.4. Сотрудник территориального отдела ЗАГС, осуществляющий прием документов, регистрирует заявление в журнале учета входящей документации. Запись в журнале содержит следующую информацию:

порядковый номер регистрируемого документа, дата приема заявления, данные о заявителе.

Максимальный срок выполнения действия — 5 минут.

3.2.5. Сотрудник территориального отдела ЗАГС, осуществляющий прием документов, проверяет наличие всех необходимых документов, исходя из перечня, указанного в пункте 2.4.1.

Максимальное время выполнения действия — 5 минут.

3.2.6. По результатам проведенной проверки сотрудник территориального отдела ЗАГС, осуществляющий прием документов, принимает решение:

о выдаче повторного свидетельства;

о выдаче справки, подтверждающей государственную регистрацию акта гражданского состояния;

об отказе в выдаче повторного свидетельства и иных документов, подтверждающих государственную регистрацию актов гражданского состояния.

3.2.7. В случае установления оснований для отказа в предоставлении государственной услуги, перечисленных в разделе 2.6 административного регламента, сотрудник территориального отдела ЗАГС принимает решение об отказе в предоставлении услуги. Сотрудник территориального отдела ЗАГС разъясняет причины отказа и порядок предоставления государственной услуги. При личном присутствии заявителя по его требованию причины отказа могут быть сообщены в письменной форме. Максимальное время выполнения действия — 10 минут.

3.2.8. В случае поступления заявления в письменной форме посредством почтовой связи сотрудник территориального отдела ЗАГС оформляет решение об отказе в письменной форме и высылает его заявителю по почте в десятидневный срок.

3.3. Оформление и выдача повторного свидетельства или справки, подтверждающей государственную регистрацию акта гражданского состояния

3.3.1. Основанием для начала процедуры заполнения повторного свидетельства или справки является принятое сотрудником территориального отдела ЗАГС решение о выдаче повторного свидетельства о государственной регистрации акта гражданского состояния или справки.

3.3.2. Сотрудник территориального отдела ЗАГС, осуществляющий функции по выдаче повторных свидетельств и справок, осуществляет поиск записи акта гражданского состояния по алфавитному журналу к записям актов гражданского состояния и в книгах записей актов гражданского состояния.

Максимальный срок выполнения действия — 30 минут.

3.3.3. При нахождении требуемой актовой записи сотрудник территориального отдела ЗАГС проверяет соответствие сведений в ней данным в заявлении.

Максимальный срок выполнения действия — 3 минуты.

3.3.4. В случае соответствия данных заявителя и актовой записи сотрудник территориального отдела ЗАГС находит электронную форму записи акта гражданского состоянии и выводит на печать повторное свидетельство о государственной регистрации акта гражданского состояния или справку.

Максимальный срок выполнения действия — 3 минуты.

3.3.5. В случае отсутствия электронной формы записи акта гражданского состоянии сотрудник территориального отдела ЗАГС, осуществляющий функции по выдаче повторных свидетельств и справок, заполняет электронную форму бланка записи акта о государственной регистрации и выводит на печать повторное свидетельство о государственной регистрации акта гражданского состояния.

Максимальный срок выполнения действия — 10 минут.

3.3.6. Сотрудник территориального отдела ЗАГС, осуществляющий функции по выдаче повторных свидетельств и справок, передает на подпись и проставление печати начальнику территориального отдела ЗАГС повторное свидетельство о государственной регистрации акта гражданского состояния или справку.

Максимальный срок выполнения действия — 5 минут.

3.3.7. Начальник территориального отдела ЗАГС или лицо, его замещающее, ставит подпись и печать в повторном свидетельстве о государственной регистрации акта гражданского состояния или справке.

3.3.8. После подписания и проставления печати начальник территориального отдела ЗАГС передает сотруднику территориального отдела ЗАГС, осуществляющему функции по выдаче повторных свидетельств и справок, повторное свидетельство о регистрации акта гражданского состояния или справку.

Максимальный срок выполнения действия — 5 минут.

3.3.9. Сотрудник территориального отдела ЗАГС, осуществляющий функции по выдаче повторных свидетельств и справок, просит заявителя поставить подпись в книге по учету прихода и расхода бланков свидетельств о государственной регистрации актов гражданского состояния и выдает заявителю повторное свидетельство о государственной регистрации акта гражданского состояния или справку.

Максимальный срок выполнения действия — 4 минуты.

3.3.10. Сотрудник территориального отдела ЗАГС, осуществляющий функции по выдаче повторных свидетельств и справок, проставляет отметку в актовой записи о реквизитах выданного повторного свидетельства или справки, дате их выдачи.

Максимальный срок выполнения действия — 3 минуты.

3.3.11. В случае письменного обращения повторное свидетельство или справка отправляются заявителю по почте по указанному им адресу. При этом одновременно с запросом в письменной форме необходимо представить квитанцию об уплате соответствующей государственной пошлины.

Сотрудник территориального отдела ЗАГС в книге учета прихода и расхода бланков свидетельств о государственной регистрации актов гражданского состояния и в журнале исходящей корреспонденции производит учетные записи о высылке свидетельства или справки.

Максимальный срок выполнения действия — 15 дней со дня регистрации письменного обращения.

3.3.12. В случае обнаружения оснований для приостановления предоставления государственной услуги, предусмотренных пунктом 2.6.3 настоящего административного регламента, выдача повторного свидетельства о государственной регистрации акта гражданского состояния осуществляется после поступления необходимых документов, являющихся основанием для внесения исправлений и изменений в запись акта гражданского состояния. Сотрудник территориального отдела ЗАГС уведомляет заявителя о наличии препятствий для выдачи повторного свидетельства о государственной регистрации акта гражданского состояния или справки и разъясняет заявителю порядок заполнения заявления о внесении исправлений и изменений в запись акта гражданского состояния (приложение 7 к настоящему административному регламенту).

Максимальный срок выполнения действия — 15 минут.

3.3.13. В случае, если первый экземпляр записи акта гражданского состояния не сохранился, сотрудник территориального отдела ЗАГС, осуществляющий функции по выдаче повторных свидетельств и справок, направляет заявление в отдел накопления, обработки, хранения и выдачи документов ЗАГС для проверки вторых экземпляров записей актов гражданского состояния. В сопроводительном письме следует указать, за какой период времени проведена проверка, какова степень сохранности архивного фонда в территориальном отделе ЗАГС. О направлении заявления в отдел накопления, обработки, хранения и выдачи документов ЗАГС для проверки вторых экземпляров записей актов гражданского состояния сообщается заявителю в письменной форме в пятидневный срок.

Максимальный срок выполнения действия — 20 минут.

3.3.14. Основанием для выдачи повторного свидетельства или справки, подтверждающей государственную регистрацию акта гражданского состояния, отделом накопления, обработки, хранения и выдачи документов ЗАГС является: заявление заинтересованного лица, направленное территориальным отделом ЗАГС, личное обращение заявителя с заявлением о выдаче повторного свидетельства о регистрации акта гражданского состояния или о выдаче справки в отдел накопления, обработки, хранения и выдачи документов ЗАГС в случае отсутствия первого экземпляра записи акта гражданского состояния.

Заинтересованное лицо может представить заявление лично или направить посредством почтовой связи.

3.3.15. Сотрудник отдела накопления, обработки, хранения и выдачи документов ЗАГС, в обязанности которого входит прием документов, принимает заявления о выдаче повторного свидетельства о государственной регистрации акта гражданского состояния или справки.

Общая продолжительность приема документов не может превышать 15 минут.

3.3.16. Сотрудник отдела накопления, обработки, хранения и выдачи документов ЗАГС, осуществляющий прием документов, регистрирует заявление в журнале учета входящей документации. Запись в журнале содержит следующую информацию: порядковый номер регистрируемого документа, дата приема заявления, данные о заявителе.

Максимальный срок выполнения действия — 5 минут.

3.3.17. Сотрудник отдела накопления, обработки, хранения и выдачи документов ЗАГС, осуществляющий прием документов, проверяет наличие всех необходимых документов, исходя из перечня, указанного в пункте 2.4.1.

Максимальное время выполнения действия — 5 минут.

3.3.18. Сотрудник отдела накопления, обработки, хранения и выдачи документов ЗАГС, осуществляющий функции по выдаче повторных свидетельств и справок, осуществляет поиск записи акта гражданского состояния по алфавитному журналу к записям актов гражданского состояния и в книгах записей актов гражданского состояния.

Максимальный срок выполнения действия — 30 минут.

3.3.19. В случае соответствия данных заявителя и актовой записи сотрудник отдела накопления, обработки, хранения и выдачи документов ЗАГС находит электронную форму записи акта гражданского состоянии и выводит на печать повторное свидетельство о государственной регистрации акта гражданского состояния или справку.

Максимальный срок выполнения действия — 3 минуты.

3.3.20. В случае отсутствия электронной формы записи акта гражданского состоянии сотрудник отдела накопления, обработки, хранения и выдачи документов ЗАГС, осуществляющий функции по выдаче повторных свидетельств и справок, заполняет электронную форму бланка записи акта о государственной регистрации и выводит на печать повторное свидетельство о государственной регистрации акта гражданского состояния.

Максимальный срок выполнения действия — 10 минут.

3.3.21. Сотрудник отдела накопления, обработки, хранения и выдачи документов ЗАГС, осуществляющий функции по выдаче повторных свидетельств и справок, передает на подпись и проставление печати начальнику отдела накопления, обработки, хранения и выдачи документов ЗАГС повторное свидетельство о регистрации акта гражданского состояния или справку.

Максимальный срок выполнения действия — 5 минут.

3.3.22. Начальник отдела накопления, обработки, хранения и выдачи документов ЗАГС или лицо, его замещающее, ставит подпись и печать в повторном свидетельстве о государственной регистрации акта гражданского состояния или справке.

3.3.23. После подписания и проставления печати начальник отдела накопления, обработки, хранения и выдачи документов ЗАГС передает сотруднику отдела накопления, обработки, хранения и выдачи документов ЗАГС, осуществляющему функции по выдаче повторных свидетельств и справок, повторное свидетельство о государственной регистрации акта гражданского состояния или справку.

Максимальный срок выполнения действия — 5 минут.

3.3.24. Сотрудник отдела накопления, обработки, хранения и выдачи документов ЗАГС, осуществляющий функции по выдаче повторных свидетельств и справок, просит заявителя поставить подпись в книге по учету прихода и расхода бланков свидетельств о государственной регистрации актов гражданского состояния и выдает заявителю свидетельство о государственной регистрации акта гражданского состояния или справку.

Максимальный срок выполнения действия — 4 минуты.

3.3.25. Сотрудник отдела накопления, обработки, хранения и выдачи документов ЗАГС, осуществляющий функции по выдаче повторных свидетельств и справок, проставляет отметку в актовой записи о реквизитах выданного повторного свидетельства или справки, дате их выдачи.

Максимальный срок выполнения действия — 3 минуты.

3.3.26. В случае письменного обращения повторное свидетельство или справка отправляются заявителю по почте по указанному адресу. При этом одновременно с запросом в письменной форме необходимо представить квитанцию об уплате соответствующей государственной пошлины.

Сотрудник отдела накопления, обработки, хранения и выдачи документов ЗАГС в книге учета прихода и расхода бланков свидетельств о государственной регистрации актов гражданского состояния и в журнале исходящей корреспонденции производит учетные записи о высылке повторного свидетельства или справки.

Максимальный срок выполнения действия — 15 дней со дня регистрации письменного обращения.

3.3.27. В случае установления оснований для отказа в предоставлении государственной услуги, перечисленных в подразделе 2.6 административного регламента, сотрудник отдела накопления, обработки, хранения и выдачи документов ЗАГС принима-

ет решение об отказе в предоставлении услуги. Сотрудник отдела накопления, обработки, хранения и выдачи документов ЗАГС разъясняет причины отказа и порядок предоставления государственной услуги. При личном присутствии заявителя по его требованию причины отказа могут быть сообщены в письменной форме. Максимальное время выполнения действия — 10 минут.

3.3.28. В случае поступления заявления в письменной форме посредством почтовой связи сотрудник отдела накопления, обработки, хранения и выдачи документов ЗАГС оформляет решение об отказе в письменной форме и высылает его заявителю по почте в десятидневный срок.

3.4. Оформление извещения об отсутствии записи акта гражданского состояния

3.4.1. Основанием для начала исполнения административной процедуры является заявление получателя государственной услуги и отсутствие записи акта гражданского состояния.

Максимальный срок принятия решения — 3 минуты.

3.4.2. В случае, если не сохранился второй экземпляр записи акта гражданского состояния в отделе накопления, обработки, хранения и выдачи документов ЗАГС, сотрудник отдела оформляет извещение об отсутствии записи акта гражданского состояния.

Максимальный срок выполнения действия — 5 минут.

3.4.3. Сотрудник отдела накопления, обработки, хранения и выдачи документов ЗАГС, осуществляющий функции по выдаче повторных свидетельств и справок, передает на подпись и проставление печати начальнику отдела накопления, обработки, хранения и выдачи документов ЗАГС извещение об отсутствии записи акта гражданского состояния.

Максимальный срок выполнения действия — 5 минут.

3.4.4. Начальник отдела накопления, обработки, хранения и выдачи документов ЗАГС или лицо, его замещающее, ставит подпись и печать в извещении об отсутствии записи акта гражданского состояния.

Максимальный срок выполнения действия — 2 минуты.

3.4.5. После подписания и проставления печати начальник отдела накопления, обработки, хранения и выдачи документов ЗАГС передает сотруднику отдела, осуществляющему функции по выдаче повторных свидетельств и справок, извещение об отсутствии записи акта гражданского состояния.

Максимальный срок выполнения действия — 5 минут.

3.4.6. Сотрудник отдела накопления, обработки, хранения и выдачи документов ЗАГС, осуществляющий функции по выдаче повторных свидетельств и справок, выдает заявителю извещение об отсутствии записи акта гражданского состояния, при этом заявитель информируется о порядке обращения в суд по вопросу восстановления записи акта гражданского состояния.

Максимальный срок выполнения действия — 2 минуты.

3.4.7. В случае письменного обращения извещение об отсутствии записи акта гражданского состояния отправляется заявителю по почте по указанному адресу в срок до 15 дней с момента регистрации обращения, при этом заявитель информируется о порядке обращения в суд по вопросу восстановления записи акта гражданского состояния.

3.4.8. Сотрудник отдела накопления, обработки, хранения и выдачи документов ЗАГС в журнале исходящей корреспонденции производит учетную запись о высылке извещения об отсутствии записи акта гражданского состояния.

Максимальный срок выполнения действия — 2 минуты.

IV. Порядок и формы контроля за предоставлением государственной услуги

4.1. Текущий контроль за соблюдением последовательности действий, определенных административными процедурами по предоставлению государственной услуги, и принятием специалистами решений осуществляется должностным лицом, ответственным за организацию работы по предоставлению государственной услуги (начальниками территориальных отделов ЗАГС, начальником отдела накопления, обработки, хранения и выдачи документов ЗАГС).

Специалист, предоставляющий государственную услугу, несет ответственность за:

порядок приема документов на выдачу повторного свидетельства или справки, подтверждающей государственную регистрацию акта гражданского состояния;

правильность заполнения бланка повторного свидетельства или справки, подтверждающей государственную регистрацию акта гражданского состояния;

порядок внесения соответствующих записей в книгу по учету прихода и расхода бланков свидетельств о государственной регистрации актов гражданского состояния;

проставление отметок о выданном повторном свидетельстве или справке, подтверждающей государственную регистрацию актов гражданского состояния, в записях актов гражданского состояния;

порядок правильности оформления уведомления о приостановлении или отказе в предоставлении государственной услуги.

4.2. Текущий контроль осуществляется ежедневно путем проведения должностным лицом, ответственным за организацию работы по предоставлению государственной услуги (начальниками территориальных отделов ЗАГС, начальником отдела накопления, обработки, хранения и выдачи документов ЗАГС), проверок соблюдения и исполнения специалистами положений административного регламента, иных нормативных правовых актов Российской Федерации, Брянской области.

4.3. Должностное лицо, ответственное за организацию работы по предоставлению государственной услуги (начальники территориальных отделов ЗАГС, начальник отдела накопления, обработки, хранения и выдачи документов ЗАГС), несет ответственность за соблюдение специалистами сроков административных процедур.

4.4. Персональная ответственность сотрудников закрепляется в их должностных регламентах в соответствии с требованиями Федерального закона от 27 июля 2004 года № 79-ФЗ «О государственной гражданской службе Российской Федерации».

4.5. Проверки полноты и качества предоставления государственной услуги осуществляются специалистами управления ЗАГС Брянской области на основании индивидуальных правовых актов (приказов).

4.6. Проверки могут быть плановыми (осуществляться на основании полугодовых или годовых планов работы) и внеплановыми. При проверке могут рассматриваться все вопросы, связанные с предоставлением государственной услуги (комплексные проверки), или отдельные вопросы (тематические проверки). Проверка также может проводиться по конкретному обращению заявителя.

4.7. Для проведения проверки полноты и качества предоставления государственной услуги формируется комиссия, в состав которой включаются государственные гражданские служащие. Результаты деятельности комиссии оформляются в виде справки, в которой отмечаются выявленные недостатки и предложения по их устранению. Справка подписывается председателем комиссии и начальником проверяемого территориального отдела ЗАГС.

4.8. Контроль за полнотой и качеством предоставления государственной услуги включает в себя проведение проверок, выявление и устранение нарушений прав заявителей, рассмотрение, принятие решений и подготовку ответов на обращения заявителей, содержащие жалобы на решения, действия (бездействие) должностных лиц.

По результатам проведенных проверок (в случае выявления нарушений прав заявителей) осуществляется привлечение виновных лиц к ответственности в соответствии с законодательством Российской Федерации.

V. Порядок обжалования действий (бездействия) должностного лица, а также принимаемого им решения при предоставлении государственной услуги

5.1. Физические и юридические лица имеют право на обжалование решений и действий (бездействия), принятых (осуществляемых) в ходе предоставления государственной услуги сотрудниками территориальных отделов ЗАГС и отдела накопления, обработки, хранения и выдачи документов ЗАГС.

5.2. Для обжалования решений и действий (бездействия) сотрудников территориальных отделов ЗАГС и отдела накопления, обработки, хранения и выдачи документов ЗАГС физические и юридические лица могут обратиться:

в управление ЗАГС Брянской области, расположенное по адресу: 241050, г. Брянск, ул. Фокина, 31, тел.: (4832) 74-35-07;

в управление Министерства юстиции Российской Федерации по Брянской области, расположенное по адресу: 241007, г. Брянск, ул. Степная, 2а, тел.: (4832) 66-68-94, 66-63-57;

в суд.

5.3. Физические и юридические лица вправе обратиться с жалобой лично или направить письменное обращение.

5.4. При обращении заявителя в письменной форме срок рассмотрения жалобы не должен превышать 30 дней с момента получения (регистрации) обращения. В случаях, требующих проведения специальной проверки, истребования дополнительных материалов, принятия других мер, сроки рассмотрения обращения могут быть продлены не более чем на один месяц с сообщением об этом в адрес заявителя.

5.5. Обращение в письменной форме должно содержать следующую информацию: фамилию, имя, отчество заявителя (наименование юридического лица), его место жительства или пребывания (юридический адрес), наименование органа, должности, фамилию, имя, отчество работника (при наличии информации), действия (бездействие) которого обжалуются, существо обжалуемого решения, действия (бездействия).

5.6. Дополнительно в жалобе указываются причины несогласия с обжалуемым решением, действием (бездействием), обстоятельства, на основании которых гражданин считает, что нарушены его права, свободы и законные интересы, созданы препятствия к их реализации, а также иные сведения, которые заявитель считает необходимым сообщить. К жалобе могут быть приложены копии документов, подтверждающих изложенные в жалобе обстоятельства.

5.7. Жалоба подписывается подавшим ее лицом. В жалобе юридического лица указывается должностное положение лица, которым она подписана.

5.8. По результатам рассмотрения жалобы должностное лицо принимает решение об удовлетворении требований заявителя и о признании неправомерным обжалованного решения, действия (бездействия) либо об отказе в удовлетворении жалобы. Письменный ответ, содержащий результаты рассмотрения обращения, направляется заявителю.

5.9. Обращение заявителя не рассматривается по существу, если:

отсутствуют сведения об обжалуемом решении, действии (бездействии), о лице, обратившемся с жалобой (фамилия, имя, отчество лица либо наименование юридического лица, почтовый адрес);

текст письменного обращения не поддается прочтению;

предметом жалобы является решение, принятое в судебном порядке.

5.10. Письменный ответ с указанием причин отказа в рассмотрении жалобы направляется заявителю не позднее 15 дней с момента ее регистрации.

Обращение, в котором обжалуется судебное решение, возвращается гражданину, направившему обращение, с разъяснением порядка обжалования данного судебного решения.

5.11. Лица, виновные в нарушении Федерального закона от 2 мая 2006 года № 59-ФЗ «О порядке рассмотрения обращений граждан Российской Федерации», несут ответственность, предусмотренную законодательством Российской Федерации.

5.12. Получатель государственной услуги вправе обратиться с жалобой в суд общей юрисдикции, если считает, что неправомерными действиями (бездействием) государственных органов или должностных лиц, государственных служащих нарушены его права и свободы.

5.13. Жалоба подается по усмотрению гражданина либо в суд общей юрисдикции по месту его жительства, либо в суд по месту нахождения управления ЗАГС Брянской области.

5.14. Гражданин вправе обратиться в суд общей юрисдикции с жалобой в течение трех месяцев со дня, когда ему стало известно о нарушении его прав и свобод.

Пропуск трехмесячного срока обращения в суд общей юрисдикции с жалобой не является для суда основанием для отказа в принятии заявления. Причины пропуска срока выясняются на предварительном судебном заседании или судебном заседании и могут являться основанием для отказа в удовлетворении заявления.

ПРИЛОЖЕНИЕ 1
к административному регламенту предоставления управлением записи актов гражданского состояния Брянской области государственной услуги «Выдача повторных свидетельств и иных документов, подтверждающих государственную регистрацию актов гражданского состояния»

ПЕРЕЧЕНЬ
территориальных отделов ЗАГС управления записи актов гражданского состояния Брянской области, осуществляющих предоставление государственной услуги «Выдача повторных свидетельств и иных документов, подтверждающих государственную регистрацию актов гражданского состояния»

Отдел ЗАГС Бежицкого района: 241035, г. Брянск, ул. Комсомольская, 14 (телефоны для справок: (4832) 51-51-13, 51-49-36, 57-36-50).

Отдел ЗАГС Володарского района: 241022, г. Брянск, ул. Пушкина, 49а (телефоны для справок: (4832) 26-11-61, 26-22-42).

Отдел ЗАГС Советского района: 241000, г. Брянск, ул. Горького, 32/26 (телефоны для справок: (4832) 74-27-55, 41-42-03).

Отдел ЗАГС Фокинского района: 241020, г. Брянск, ул. Жилстроя, 2а (телефоны для справок: (4832) 63-04-92, 63-04-99, 63-55-06).

Отдел ЗАГС г. Клинцы: 243145, г. Клинцы, ул. Мира, 107а (телефоны для справок: (48336) 5-17-66, 5-17-67).

Отдел ЗАГС г. Новозыбкова: 243020, г. Новозыбков, ул. Ленина, 1 (телефоны для справок: (48343) 3-04-97, 5-15-41).

Отдел ЗАГС г. Сельцо: 241550, г. Сельцо, ул. Кирова, 46 (телефон для справок: (4832) 97-14-14).

Отдел ЗАГС Брасовского района: 242300, пос. Локоть, пр. Ленина, 6 (телефон для справок: (48354) 9-11-64).

Отдел ЗАГС Брянского района: 241037, г. Брянск, ул. Красноармейская, 156 (телефон для справок: (4832) 41-53-13).

Отдел ЗАГС Выгоничского района: 243361, пос. Выгоничи, ул. Ленина, 53 (телефон для справок: (48341) 2-12-86).
Отдел ЗАГС Гордеевского района: 243650, с. Гордеевка, ул. Кирова, 18а (телефон для справок: (48340) 2-16-05).
Отдел ЗАГС Дубровского района: 242750, пос. Дубровка, ул. Ленина, 73 (телефон для справок: (48332) 9-11-39).
Отдел ЗАГС города Дятьково и Дятьковского района: 242600, г. Дятьково, ул. Ленина, 176 (телефон для справок: (48333) 3-23-77).
Отдел ЗАГС Жирятинского района: 242030, с. Жирятино, ул. Мира, 10 (телефон для справок: (48344) 3-06-17).
Отдел ЗАГС Жуковского района: 242700, г. Жуковка, ул. Октябрьская, 1 (телефон для справок: (48334) 3-13-32).
Отдел ЗАГС Злынковского района: 243600, г. Злынка, ул. Республиканская, 134а (телефон для справок: (48358) 2-11-72).
Отдел ЗАГС Карачевского района: 242500, г. Карачев, ул. 50 лет Октября, 78 (телефон для справок: (48335) 2-12-73).
Отдел ЗАГС Клетнянского района: 242820, пос. Клетня, ул. Ленина, 92 (телефон для справок: (48338) 9-12-83).
Отдел ЗАГС Климовского района: 243040, п.г.т. Климово, пл. Ленина, 1а (телефон для справок: (48347) 2-17-05).
Отдел ЗАГС Клинцовского района: 243140, г. Клинцы, просп. Ленина, 47 (телефон для справок: (48336) 5-63-05).
Отдел ЗАГС Комаричского района: 242400, п.г.т. Комаричи, ул. Советская, 19 (телефон для справок: (48355) 9-10-13).
Отдел ЗАГС Красногорского района: 243160, п.г.т. Красная Гора, ул. Первомайская, 6 (телефон для справок: (48346) 9-11-49).
Отдел ЗАГС Мглинского района: 243220, г. Мглин, пл. Советская, 6а (телефон для справок: (48339) 2-23-09).
Отдел ЗАГС Навлинского района: 242130, пос. Навля, ул. Красных партизан, 27 (телефон для справок: (48342) 2-20-00).
Отдел ЗАГС Новозыбковского района: 243020, г. Новозыбков, пл. Октябрьской революции, 2 (телефон для справок: (48343) 5-69-31).
Отдел ЗАГС Погарского района: 243550, пос. Погар, ул. Советская, 2 (телефон для справок: (48349) 2-16-25).
Отдел ЗАГС Почепского района: 243400, г. Почеп, пл. Октябрьская, 3а (телефон для справок: (48345) 3-04-44).
Отдел ЗАГС Рогнединского района: 242770, п.г.т. Рогнедино, ул. Ленина, 29 (телефон для справок: (48331) 2-17-92).
Отдел ЗАГС Севского района: 242440, г. Севск, ул. Р. Люксембург, 50 (телефон для справок: (48356) 9-14-42).
Отдел ЗАГС Стародубского района: 243240, г. Стародуб, пл. Советская, 2а (телефон для справок: (48348) 2-20-45).
Отдел ЗАГС Суземского района: 242190, п.г.т. Суземка, пл. Ленина, 2 (телефон для справок: (48353) 2-13-04).
Отдел ЗАГС Суражского района: 243500, г. Сураж, ул. Ленина, 40 (телефон для справок: (48330) 9-14-97).
Отдел ЗАГС Трубчевского района: 242220, г. Трубчевск, ул. Брянская, 61 (телефон для справок: (48352) 2-21-51).
Отдел ЗАГС Унечского района: 243300, г. Унеча, ул. Октябрьская, 10 (телефон для справок: (48351) 2-23-69).

ПРИЛОЖЕНИЕ 2
к административному регламенту предоставления управлением записи актов гражданского состояния Брянской области государственной услуги «Выдача повторных свидетельств и иных документов, подтверждающих государственную регистрацию актов гражданского состояния»

Форма № 18

В отдел ЗАГС _____
от _____
(фамилия, имя, отчество)
проживающего(ей) по адресу _____
_____
документ, удостоверяющий личность _____
серия _____№ _____
выдан _____
«____» _____ _____ г.

ЗАЯВЛЕНИЕ

Прошу выдать повторное свидетельство о рождении _____
_____
(фамилия, имя, отчество)
Дата рождения «_____» _____ _____ г.
Место рождения _____
Родители: отец _____
(фамилия, имя, отчество)
мать _____
(фамилия, имя, отчество)
Место государственной регистрации _____
(наименование органа ЗАГС)
_____
Дата государственной регистрации «____» _____ ____ г., а/з № _____
Документ необходим _____

«____» _____ _____ г. _____
(подпись)

ПРИЛОЖЕНИЕ 3
к административному регламенту предоставления управлением записи актов гражданского состояния Брянской области государственной услуги «Выдача повторных свидетельств и иных документов, подтверждающих государственную регистрацию актов гражданского состояния»

Форма № 19

В отдел ЗАГС _____

от _____
(фамилия, имя, отчество)

проживающего(ей) по адресу _____

_____

документ, удостоверяющий личность _____

серия _____ № _____

выдан _____

«____» _____ _____ г.

ЗАЯВЛЕНИЕ

Прошу выдать повторное свидетельство о заключении брака/расторжении брака (нужное подчеркнуть)

_____
(фамилия, имя, отчество на момент заключения/расторжения брака)

и _____
(фамилия, имя, отчество на момент заключения/расторжения брака)

Место государственной регистрации _____
(наименование органа ЗАГС)

_____

Дата государственной регистрации «____» _____ ____ г., а/з № _____

Документ необходим _____

«____» _____ _____ г. _____
(подпись)

ПРИЛОЖЕНИЕ 4
к административному регламенту предоставления управлением записи актов гражданского состояния Брянской области государственной услуги «Выдача повторных свидетельств и иных документов, подтверждающих государственную регистрацию актов гражданского состояния»

Форма № 20

В отдел ЗАГС _____

от _____
(фамилия, имя, отчество)

проживающего(ей) по адресу _____

_____

документ, удостоверяющий личность _____

серия _____ № _____

выдан _____

«____» _____ _____ г.

ЗАЯВЛЕНИЕ

Прошу выдать повторное свидетельство об усыновлении (удочерении)

_____
(фамилия, имя, отчество ребенка)

Усыновители (усыновитель):_____
(фамилия, имя, отчество)

_____
(фамилия, имя, отчество)

После усыновления (удочерения) ребенку присвоены:

фамилия _____, имя _____, отчество _____

Место государственной регистрации _____
(наименование органа ЗАГС)

_____

Дата государственной регистрации «____» _____ _____ г., а/з № _____

Документ необходим _____

«____» _____ _____ г. _____
(подпись)

ПРИЛОЖЕНИЕ 5
к административному регламенту предоставления управлением записи актов гражданского состояния Брянской области государственной услуги «Выдача повторных свидетельств и иных документов, подтверждающих государственную регистрацию актов гражданского состояния»

Форма № 21

В отдел ЗАГС _____

от _____
(фамилия, имя, отчество)

проживающего(ей) по адресу _____

_____

документ, удостоверяющий личность _____

серия _____ № _____

выдан _____

«____» _____ _____ г.

ЗАЯВЛЕНИЕ

Прошу выдать повторное свидетельство об установлении отцовства в отношении ребенка

_____
(фамилия, имя, отчество ребенка)

Дата рождения «____» _____ г.

Место рождения _____

Отцом ребенка признан _____
(фамилия, имя, отчество)

После установления отцовства ребенку присвоены:

фамилия _____, имя _____, отчество _____

Место государственной, регистрации _____
(наименование органа ЗАГС)

_____

Дата государственной регистрации «_____»_____ ____ г., а/з № _____

Документ необходим _____

«____» _____ _____ г. _____
(подпись)

ПРИЛОЖЕНИЕ 6
к административному регламенту предоставления управлением записи актов гражданского состояния Брянской области государственной услуги «Выдача повторных свидетельств и иных документов, подтверждающих государственную регистрацию актов гражданского состояния»

Форма № 22

В отдел ЗАГС _____

от _____
(фамилия, имя, отчество)

проживающего(ей) по адресу _____

_____

документ, удостоверяющий личность _____

серия _____ № _____

выдан _____

«____» _____ _____ г.

ЗАЯВЛЕНИЕ

Прошу выдать повторное свидетельство о перемене имени _____

_____
(фамилия, имя, отчество)

После перемены имени присвоены:
фамилия _____, собственно имя _____, отчество _____

Место государственной регистрации _____
(наименование органа ЗАГС)

Дата государственной регистрации «____»_____ ____ г., а/з № _____

Документ необходим _____

«____» _____ _____ г. _____
(подпись)

ПРИЛОЖЕНИЕ 7
к административному регламенту предоставления управлением записи актов гражданского состояния Брянской области государственной услуги «Выдача повторных свидетельств и иных документов, подтверждающих государственную регистрацию актов гражданского состояния»

Форма № 23

В отдел ЗАГС _____

от _____
(фамилия, имя, отчество)

проживающего(ей) по адресу _____

_____

документ, удостоверяющий личность _____

серия _____ № _____

выдан _____

«____» _____ _____ г.

ЗАЯВЛЕНИЕ

Прошу выдать повторное свидетельство о смерти _____

_____
(фамилия, имя, отчество)

Дата смерти «____» _____ _____ г.

Место смерти _____

Место государственной регистрации _____
(наименование органа ЗАГС)

_____

Дата государственной регистрации «____» _____ _____ г., а/з № _____

Документ необходим _____

«____» _____ _____ г. _____
(подпись)

ПРИЛОЖЕНИЕ 8
к административному регламенту предоставления управлением записи актов гражданского состояния Брянской области государственной услуги «Выдача повторных свидетельств и иных документов, подтверждающих государственную регистрацию актов гражданского состояния»

Форма № 17

Заявление принято

«____» _____ _____ г.

регистрационный № _____

_____
(подпись должностного лица, принявшего заявление)

В отдел ЗАГС _____

_____

от _____
(фамилия, имя, отчество)

_____
(телефон (домашний, служебный)*)

ЗАЯВЛЕНИЕ О ВНЕСЕНИИ ИСПРАВЛЕНИЯ ИЛИ ИЗМЕНЕНИЯ В ЗАПИСЬ АКТА ГРАЖДАНСКОГО СОСТОЯНИЯ

Прошу внести в запись акта о(об) _____
(наименование акта гражданского состояния)

№ _____ от «____»_____ _____ г., составленную

на _____
(фамилия, имя, отчество)

_____
(наименование органа ЗАГС)

следующее исправление/изменение:

_____
(указать, какие сведения подлежат исправлению/изменению)

_____

на _____
(указать сведения после исправления/изменения)

_____

запись акта о(об) _____
(наименование акта гражданского состояния)

№ _____ от «____»_____ ____ г., составленную

на _____
(фамилия, имя, отчество)

_____
(наименование органа ЗАГС)

следующее исправление/изменение:

_____
(указать сведения после исправления/изменения)

Причина исправления/изменения _____

_____

_____

Сообщаю о себе следующие сведения:

1	Фамилия, имя, отчество	
2	Дата рождения	«____» _____ _____ г.
3	Место рождения	
4	Гражданство*	

5	Национальность * (графа заполняется по желанию заявителя)	
6	Семейное положение* (состоит или не состоит в браке, вдовец (вдова), разведен(а))	_____ запись акта о _____ № _____ от «___» _____ ____ г. _____ (наименование органа ЗАГС)
7	Сведения о детях, не достигших совершеннолетия* (фамилия, имя, отчество, дата рождения)	1. _____ (фамилия, имя, отчество) «____» _____ ____ г. (дата рождения) запись акта о рождении № _____ от «____» _____ ____ г. _____ (наименование органа ЗАГС) 2. _____ (фамилия, имя, отчество) 3. _____ (фамилия, имя, отчество)
8	Отношение к военной службе*	
9	Место жительства	
10	Документ, удостоверяющий личность	_____ (наименование документа) серия _____ № _____ _____ (наименование органа, выдавшего документ) «____» _____ ____ г.

К заявлению прилагаю следующие документы:

1) свидетельство(а) о(об)_____

_____

_____,

подлежащее(ие) обмену в связи с внесением исправления или изменения в запись акта гражданского состояния;

2) документы, подтверждающие наличие основания для внесения исправления или изменения в запись акта гражданского состояния:

_____

_____

_____

_____

«_____» _____ _____ г. _____
(подпись)

_____

* Заполняется в случае составления органом ЗАГС заключения о внесении исправления/изменения в запись акта гражданского состояния.

Примечание. Текст заявления размещается на одном листе с двух сторон.

Приложение 9
к административному регламенту предоставления управлением записи актов гражданского состояния Брянской области государственной услуги «Выдача повторных свидетельств и иных документов, подтверждающих государственную регистрацию актов гражданского состояния»

РАЗМЕРЫ ГОСУДАРСТВЕННОЙ ПОШЛИНЫ

В соответствии со статьей 333.26 Налогового кодекса Российской Федерации:

за выдачу повторных свидетельств о государственной регистрации актов гражданского состояния уплачивается государственная пошлина в размере 100 рублей за каждый документ;

за выдачу физическим лицам справок из архивов органов записи актов гражданского состояния уплачивается государственная пошлина в размере 50 рублей.

АДМИНИСТРАЦИЯ БРЯНСКОЙ ОБЛАСТИ
РАСПОРЯЖЕНИЕ

от 24 октября 2008 г. **№ 1111-р**

г. Брянск

О присуждении приза Губернатора Брянской области «Золотой колос»

В соответствии с Положением о призе Губернатора Брянской области «Золотой колос», утвержденным постановлением администрации области от 7 сентября 2006 года № 548 «Об учреждении приза Губернатора Брянской области «Золотой колос» и утверждении Положения о призе»:

1. Наградить призом Губернатора Брянской области «Золотой колос» с вручением денежной премии в размере 50,0 тысячи рублей за счет средств резервного фонда администрации области:

Миненко Александра Ивановича — председателя сельскохозяйственного производственного кооператива «Агрофирма «Культура» Брянского района — за достижение высоких производственных показателей в растениеводстве и животноводстве по итогам работы за 8 месяцев 2008 года:

Акулову Валентину Михайловну — директора ООО «Пищевик-1» Навлинского района — за большой личный вклад в развитие предприятия, повышение производительности труда и расширение ассортимента выпускаемой продукции;

Жутенкова Владимира Александровича — управляющего делами ООО «Мясокомбинат «Тамошь», г. Сельцо — за большой личный вклад в создание и развитие предприятия.

2. Данное распоряжение опубликовать в средствах массовой информации.

3. Контроль за исполнением распоряжения возложить на заместителя Губернатора Брянской области — председателя комитета по сельскому хозяйству и продовольствию Брянской области Симоненко Н. К.

Губернатор Н. В. ДЕНИН

БРЯНСКАЯ ОБЛАСТНАЯ ДУМА
ПОСТАНОВЛЕНИЕ

от 23.10.2008 **№ 4-1924**

г. Брянск

О принятии в первом чтении проекта закона Брянской области «Об областном бюджете на 2009 год и на плановый период 2010 и 2011 годов» и об основных характеристиках областного бюджета

Рассмотрев основные характеристики областного бюджета на 2009 год и на плановый период 2010 и 2011 годов, Брянская областная Дума

ПОСТАНОВИЛА:

1. Принять в первом чтении проект закона Брянской области «Об областном бюджете на 2009 год и на плановый период 2010 и 2011 годов».

2. Утвердить основные характеристики областного бюджета на 2009 год, определенные исходя из прогнозируемого объема валового регионального продукта в размере 162 211,6 млн. рублей и уровня инфляции, не превышающего 9,5 процента:

прогнозируемый общий объем доходов областного бюджета в сумме 25 013 534,9 тыс. рублей;

общий объем расходов областного бюджета в сумме 26 348 202,2 тыс. рублей;

прогнозируемый дефицит областного бюджета в сумме 1 334 667,3 тыс. рублей.

Утвердить основные характеристики областного бюджета на 2010 год и на 2011 год, определенные исходя из прогнозируемого объема валового регионального продукта в размере соответственно 189 028,4 млн. рублей и 219 665,2 млн. рублей и уровня инфляции, не превышающего соответственно 8,0 процента и 7,0 процента:

прогнозируемый общий объем доходов областного бюджета на 2010 год в сумме 27 756 710,8 тыс. рублей и на 2011 год в сумме 32 368 709,0 тыс. рублей;

общий объем расходов областного бюджета на 2010 год в сумме 28 584 327,1 тыс. рублей, в том числе условно утвержденные расходы в сумме 750 000,0 тыс. рублей, и на 2011 год в сумме 30 770 596,2 тыс. рублей, в том числе условно утвержденные расходы в сумме 1 650 000,0 тыс. рублей;

прогнозируемый дефицит областного бюджета на 2010 год в сумме 827 616,3 тыс. рублей и профицит на 2011 год в сумме 1 598 112,8 тыс. рублей.».

3. Установить нормативы распределения доходов на 2009 год и на плановый период 2010 и 2011 годов между областным бюджетом и бюджетами муниципальных образований согласно приложению 1 к настоящему постановлению.

4. Установить верхний предел государственного внутреннего долга Брянской области на 1 января 2010 года в сумме 8 241 204,6 тыс. рублей, на 1 января 2011 года в сумме 7 496 631,3 тыс. рублей и на 1 января 2012 года в сумме 5 452 258,8 тыс. рублей.

5. Установить, что поправки по расходам областного бюджета на 2008 год и на период до 2010 года по разделам функциональной классификации расходов бюджетов Российской Федерации в соответствии с установленной формой (приложение 2 к настоящему постановлению) представляются в комитет по вопросам бюджетной и налоговой политики до 10 ноября 2008 года.

6. Рекомендовать комитету по вопросам бюджетной, и налоговой политики рассмотреть на заседании 13 ноября 2008 года результаты рассмотрения администрацией области поправок, внесенных при проведении публичных слушаний, подготовить проект постановления областной Думы о принятии закона Брянской области «Об областном бюджете на 2009 год и на плановый период 2010 и 2011 годов» и внести его на рассмотрение областной Думы на внеочередном заседании 18 ноября 2008 года.

7. Направить настоящее постановление в администрацию Брянской области.

8. Принятое постановление опубликовать в средствах массовой информации.

Председатель областной Думы В. И. ГАЙДУКОВ

ПРИЛОЖЕНИЕ 1
к постановлению Брянской областной Думы «О принятии в первом чтении проекта Закона Брянской области «Об областном бюджете на 2009 год и на плановый период 2010 и 2011 годов» и об основных характеристиках областного бюджета»

Нормативы распределения доходов на 2009 год и на плановый период 2010 и 2011 годов между областным бюджетом и бюджетами муниципальных образований

Наименование доходов	Областной бюджет	Бюджеты муниципальных образований	
		городской округ	муниципальный район
В ЧАСТИ ПОГАШЕНИЯ ЗАДОЛЖЕННОСТИ ПРОШЛЫХ ЛЕТ ПО ОТДЕЛЬНЫМ ВИДАМ НАЛОГОВ			
Акцизы на алкогольную продукцию с объемной долей спирта этилового свыше 9 процентов (за исключением вин) при реализации производителями, за исключением реализации на акцизные склады, в части сумм по расчетам за 2003 год	50%		

Наименование доходов	Областной бюджет	Бюджеты муниципальных образований	
		городской округ	муниципальный район
Акцизы на алкогольную продукцию с объемной долей спирта этилового свыше 9 процентов (за исключением вин) при реализации с акцизных складов, в части сумм по расчетам за 2003 год	100%		
В ЧАСТИ ПОГАШЕНИЯ ЗАДОЛЖЕННОСТИ И ПЕРЕРАСЧЕТОВ ПО ОТМЕНЕННЫМ НАЛОГАМ, СБОРАМ И ИНЫМ НАЛОГОВЫМ ПЛАТЕЖАМ			
Налог на прибыль организаций, зачислявшийся до 1 января 2005 года в местные бюджеты, мобилизуемый на территориях городских округов		100%	
Налог на прибыль организаций, зачислявшийся до 1 января 2005 года в местные бюджеты, мобилизуемый на территориях муниципальных районов			100%
Акцизы на ювелирные изделия	100%		
Платежи за проведение поисковых и разведочных работ, мобилизуемые на территориях городских округов	100%		
Платежи за проведение поисковых и разведочных работ, мобилизуемые на территориях муниципальных районов	100%		
Платежи за добычу общераспространенных полезных ископаемых, мобилизуемые на территориях городских округов	100%		
Платежи за добычу общераспространенных полезных ископаемых, мобилизуемые на территориях муниципальных районов	100%		
Платежи за добычу подземных вод	60%		
Платежи за добычу других полезных ископаемых	75%		
Платежи за пользование недрами в целях, не связанных с добычей полезных ископаемых, мобилизуемые на территориях городских округов	100%		
Платежи за пользование недрами в целях, не связанных с добычей полезных ископаемых, мобилизуемые на территориях муниципальных районов	100%		
Отчисления на воспроизводство минерально-сырьевой базы, зачисляемые в бюджеты субъектов Российской Федерации, за исключением уплачиваемых при добыче общераспространенных полезных ископаемых и подземных вод, используемых для местных нужд	100%		
Отчисления на воспроизводство минерально-сырьевой базы при добыче общераспространенных полезных ископаемых и подземных вод, используемых для местных нужд, зачисляемые в бюджеты субъектов Российской Федерации	100%		
Налог на имущество предприятий	100%		
Налог с владельцев транспортных средств и налог на приобретение транспортных средств	100%		
Налог на пользователей автомобильных дорог	100%		
Налог с имущества, переходящего в порядке наследования или дарения	100%		
Налог на покупку иностранных денежных знаков и платежных документов, выраженных в иностранной валюте	40%		
Налог с продаж	40%	60%	60%
В ЧАСТИ ПЛАТЕЖЕЙ ПРИ ПОЛЬЗОВАНИИ ПРИРОДНЫМИ РЕСУРСАМИ			
Разовые платежи за пользование недрами при наступлении определенных событий, оговоренных в лицензии (бонусы), при пользовании недрами на территории Российской Федерации по участкам недр, содержащим месторождения общераспространенных полезных ископаемых, или участкам недр местного значения	100%		
Регулярные платежи за пользование недрами при пользовании недрами (рентальс) на территории Российской Федерации	60%		
Плата за проведение государственной экспертизы запасов полезных ископаемых, геологической, экономической и экологической информации о предоставляемых в пользование участках недр по участкам недр, содержащим месторождения общераспространенных полезных ископаемых, участкам недр местного значения, а также участкам недр местного значения, используемых для целей строительства и эксплуатации подземных сооружений, не связанных с добычей полезных ископаемых	100%		
Прочие платежи при пользовании недрами по участкам недр, содержащим месторождения общераспространенных полезных ископаемых, или участкам недр местного значения	100%		

Наименование доходов	Областной бюджет	Бюджеты муниципальных образований	
		городской округ	муниципальный район
Сборы за выдачу лицензий на пользование недрами и сборы за участие в конкурсе (аукционе) по участкам недр, содержащим месторождения общераспространённых полезных ископаемых, или участкам недр местного значения (подлежат зачислению по коду бюджетной классификации «Прочие платежи при пользовании недрами по участкам недр, содержащим месторождения общераспространенных полезных ископаемых, или участкам недр местного значения»)	100%		
Прочие доходы от использования лесного фонда Российской Федерации и лесов иных категорий (по обязательствам, возникшим до 1 января 2007 года)	100%		
В ЧАСТИ ДОХОДОВ ОТ ОКАЗАНИЯ ПЛАТНЫХ УСЛУГ И КОМПЕНСАЦИИ ЗАТРАТ ГОСУДАРСТВА			
Прочие доходы от оказания платных услуг получателями средств бюджетов субъектов Российской Федерации и компенсации затрат бюджетов субъектов Российской Федерации	100%		
В ЧАСТИ АДМИНИСТРАТИВНЫХ ПЛАТЕЖЕЙ И СБОРОВ			
Платежи, взимаемые государственными организациями субъектов Российской Федерации за выполнение определенных функций	100%		
В ЧАСТИ ШТРАФОВ, САНКЦИЙ, ВОЗМЕЩЕНИЯ УЩЕРБА			
Денежные взыскания (штрафы) и иные суммы, взыскиваемые с лиц, виновных в совершении преступлений, и в возмещение ущерба имуществу, зачисляемые в бюджеты субъектов Российской Федерации	100%		
Доходы от возмещения ущерба при возникновении страховых случаев, когда выгодоприобретателями по договорам страхования выступают получатели средств бюджетов субъектов Российской Федерации	100%		
Денежные взыскания (штрафы) за нарушение Федерального закона «О пожарной безопасности»	50%		
Возмещение сумм, израсходованных незаконно или не по целевому назначению, а также доходов, полученных от их использования (в части бюджетов субъектов Российской Федерации)	100%		
Прочие поступления от денежных взысканий (штрафов) и иных сумм в возмещение ущерба, зачисляемые в бюджеты субъектов Российской Федерации	100%		

ПРИЛОЖЕНИЕ 2
к постановлению Брянской областной Думы
«О принятии в первом чтении проекта
закона Брянской области «Об областном
бюджете на 2009 год и на плановый период
2010 и 2011 годов» и об основных характеристиках
областного бюджета»

ПОПРАВКИ
к проекту закона Брянской области «Об областном бюджете на 2009 год и на плановый период 2010 и 2011 годов»

№ п. п.	Текст законопроекта, представленного администрацией				Поправка, источник финансирования			Текст законопроекта с учетом поправки				Автор поправки	Результат рассмотрения
	Приложение №, наименование Рз, Пр, ЦСР, ВР)	2009 год	2010 год	2011 год	2009 год	2010 год	2011 год	Приложение №, наименование (Рз, Пр, ЦСР, ВР)	2009 год	2010 год	2011 год		

_____ Дата _____ Подпись автора

ПОПРАВКИ
к проекту закона Брянской области «Об областном бюджете на 2009 год и на плановый период 2010 и 2011 годов»

№ п. п.	Статья, абзац прилож., раздел, Пр, ЦСР, ВР	Текст законопроекта, представленного администрацией	Автор поправки	Поправка	Текст законопроекта с учетом поправки	Результат рассмотрения
1.						

_____ Дата _____ Подпись автора

СОДЕРЖАНИЕ

Власть и люди 3

Дороги меняются к лучшему 5

Федеральный центр поддержит жилищные проекты регионов 5

Спортивная площадка — детям 6

Губернатор вручил ключи от автомобиля ветерану войны 6

Студенческая дружба не знает государственных границ 7

В Брянске открылся Звездный парк 8

В Володарском районе построят Ледовый дворец 8

Брянские аграрии подвели итоги 9

Сила народа — в единстве 11

«Такие документы обладают большой мобилизующей силой» 11

В Путевке открылся бассейн и спортивная площадка 12

Законодательство 13

Постановление администрации Брянской области № 960 от 20.10.2008 г.
«О комиссии по формированию и подготовке резерва управленческих кадров Брянской области» 15

Постановление администрации Брянской области № 961 от 20.10.2008 г.
«О внесении изменений в постановление администрации области от 16 мая 2008 г. № 472
«Об утверждении Порядка принятия решений о разработке долгосрочных целевых программ,
их формирования и реализации» 16

Постановление администрации Брянской области № 962 от 20.10.2008 г.
«О признании утратившим силу постановления администрации области от 25 августа 2008 года № 803» 17

Постановление администрации Брянской области № 968 от 20.10.2008 г.
«Об образовании земельных участков из земельных долей, собственники которых не распоряжались ими
в течение трех и более лет с момента приобретения прав на земельную долю,
в границах СПК «Светлый луч» Суземского района» 17

Постановление администрации Брянской области № 969 от 20.10.2008 г.
«Об образовании земельных участков из земельных долей, собственники которых не распоряжались ими
в течение трех и более лет с момента приобретения прав на земельную долю,
в границах СПК «Семеновский» Суземского района» 18

Постановление администрации Брянской области № 970 от 20.10.2008 г.
«Об образовании земельных участков из земельных долей, собственники которых не распоряжались ими
в течение трех и более лет с момента приобретения прав на земельную долю,
в границах СПК «Негинский» Суземского района» 20

Постановление администрации Брянской области № 971 от 20.10.2008 г.
«Об утверждении административного регламента управления социальной защиты населения Брянской области
по предоставлению государственной услуги «Предоставление субсидий
на оплату жилого помещения и коммунальных услуг» 21

Административный регламент управления социальной защиты населения Брянской области по предоставлению
государственной услуги «Предоставление субсидий на оплату жилого помещения и коммунальных услуг» 21

Постановление администрации Брянской области № 976 от 21.10.2008 г.
«О внесении изменений в постановление администрации области от 26 февраля 2006 года № 122
«О создании областной комиссии по предоставлению субсидий участникам подпрограммы
«Развитие ипотечного кредитования в жилищном строительстве области» областной целевой программы «Жилище»
на 2007—2010 годы» 52

Постановление администрации Брянской области № 977 от 21.10.2008 г.
«О внесении изменений в постановление администрации области от 3 марта 2008 года № 187
«Об утверждении распределения субсидий и перечня объектов на подготовку объектов ЖКХ к зиме
в рамках подпрограммы «Модернизация объектов коммунальной инфраструктуры»
областной целевой программы «Жилище» на 2007—2010 годы на 2008 год» 52

Постановление администрации Брянской области № 979 от 21.10.2008 г.
«Об образовании земельных участков из земельных долей, собственники которых не распоряжались ими
в течение трех и более лет с момента приобретения прав на земельную долю,
в границах СПК «Колос» Суземского района» 54

Постановление администрации Брянской области № 981 от 22.10.2008 г.
«О предоставлении охотничьих угодий Брянской области в долгосрочное пользование обществу
с дополнительной ответственностью «Севский маслодел» 55

Постановление администрации Брянской области № 982 от 22.10.2008 г.
«Об индексации в 2009 году размеров ежемесячных денежных компенсаций на питание детей, проживающих
за пределами зон радиоактивного загрязнения, посещающих детские дошкольные учреждения и обучающихся
в общеобразовательных учреждениях, учреждениях начального и среднего профессионального образования,
которые расположены на территории зоны радиоактивного загрязнения» 56

Постановление администрации Брянской области № 983 от 22.10.2008 г.
«О внесении изменений в программные мероприятия на 2008—2009 годы областной целевой программы
«Совершенствование системы профилактики правонарушений и усиление борьбы с преступностью
в Брянской области (2007—2009 годы)» 57

Постановление администрации Брянской области № 984 от 22.10.2008 г.
«Об организации и проведении конкурсов на предоставление территорий, акваторий, необходимых
для осуществления пользования животным миром» 59

Постановление администрации Брянской области № 990 от 24.10.2008 г.
«О предоставлении охотничьих угодий Брянской области в долгосрочное пользование ООО «Галла-Продукт» 62

Постановление администрации Брянской области № 991 от 24.10.2008 г.
«О внесении изменений в программные мероприятия и размеры их финансирования на 2008 год
областной целевой программы «Развитие культуры и сохранение культурного наследия Брянской области
на 2006—2010 годы («Культура Брянщины»)» 63

Постановление администрации Брянской области № 993 от 24.10.2008 г.
«Об утверждении Порядка предоставления и методики распределения в 2008 году и плановом периоде 2009 и 2010 годов финансовой помощи бюджетам муниципальных районов и городских округов в форме субсидий на стимулирование деятельности муниципальных учреждений дополнительного образования детей, активно внедряющих в учебно-воспитательный процесс современные педагогические технологии» 67

Постановление администрации Брянской области № 994 от 24.10.2008 г.
«О внесении изменений в программные мероприятия и размеры их финансирования областной целевой программы «Социальная защита населения Брянской области» (2008—2010 годы) на 2008 год» 68

Постановление администрации Брянской области № 996 от 24.10.2008 г.
«Об утверждении положений и паспортов особо охраняемых природных территорий в Гордеевском, Красногорском, Карачевском, Клетнянском, Комаричском, Мглинском, Навлинском, Выгоничском, Погарском, Рогнединском, Севском, Суземском, Трубчевском районах Брянской области» 71

Постановление администрации Брянской области № 997 от 28.10.2008 г.
«Об установлении перечня должностных лиц управления по охране, контролю и регулированию использования объектов животного мира и водных биологических ресурсов Брянской области, уполномоченных составлять протоколы об административных правонарушениях» 282

Постановление администрации Брянской области № 998 от 28.10.2008 г.
«Об областном смотре-конкурсе по развитию социального партнерства среди муниципальных образований Брянской области» 283

Положение об областном смотре-конкурсе по развитию социального партнерства среди муниципальных образований Брянской области 283

Постановление администрации Брянской области № 999 от 28.10.2008 г.
«О признании утратившим силу постановления администрации области от 14 августа 2007 года № 647 «Об утверждении Положения о пользовании сайтом в сети «Интернет», на котором осуществляется проведение открытых аукционов в электронной форме, и о требованиях к технологическим, программным, лингвистическим, правовым и организационным средствам обеспечения пользования указанным сайтом, а также к системам, обеспечивающим проведение открытых аукционов в электронной форме» 286

Постановление администрации Брянской области № 1000 от 28.10.2008 г.
«Об утверждении плана организации розничных рынков на территории Брянской области» 286

Постановление администрации Брянской области № 1001 от 28.10.2008 г.
«О внесении изменений в размеры финансирования программных мероприятий областной целевой программы «Предупреждение и борьба с заболеваниями социального характера» (2006—2008 годы) на 2008 год» 289

Постановление администрации Брянской области № 1003 от 29.10.2008 г.
«О внесении изменения в постановление администрации области от 13 августа 2008 г. № 761 «О признании утратившими силу некоторых правовых актов Брянской области» 290

Постановление администрации Брянской области № 1004 от 29.10.2008 г.
«О внесении изменений в размеры финансирования программных мероприятий областной целевой программы «Минимизация медицинских последствий экологического неблагополучия в Брянской области» (2005—2009 годы) на 2008 год» 290

Постановление администрации Брянской области № 1005 от 29.10.2008 г.
«О внесении изменений в областную целевую программу «Жилище» на 2007—2010 годы» 292

Постановление администрации Брянской области № 1006 от 29.10.2008 г.
«Об утверждении Положения о контрольно-ревизионном управлении администрации области» 293

Постановление администрации Брянской области № 1009 от 29.10.2008 г.
«Об утверждении Положения и паспорта особо охраняемой природной территории г. Брянска «Роща Соловьи» 298

Постановление администрации Брянской области № 1010 от 29.10.2008 г.
«Об утверждении средней рыночной стоимости 1 кв. метра общей площади жилья для расчета размера социальной выплаты на строительство (приобретение) жилья в сельской местности» 305

Постановление администрации Брянской области № 1011 от 31.10.2008 г.
«О предоставлении охотничьих угодий Брянской области в долгосрочное пользование сельскохозяйственному производственному кооперативу «Кистерский» 306

Постановление администрации Брянской области № 1012 от 31.10.2008 г.
«О внесении изменений в программные мероприятия и размеры их финансирования областной целевой программы «Совершенствование системы профилактики правонарушений и усиление борьбы с преступностью в Брянской области (2007—2009 годы)» на 2008 год» 307

Постановление администрации Брянской области № 1013 от 31.10.2008 г.
«О внесении изменений в постановление администрации области от 6 марта 2008 г. № 199 «Об утверждении Порядка предоставления в 2008 году из областного бюджета субсидий сельскохозяйственным предприятиям и крестьянским (фермерским) хозяйствам Брянской области в целях возмещения затрат на оплату землеустроительных работ» 309

Постановление администрации Брянской области № 1014 от 31.10.2008 г.
«О предоставлении охотничьих угодий Брянской области в долгосрочное пользование индивидуальному предпринимателю Цыганку С. В.» 309

Постановление администрации Брянской области № 1018 от 5.11.2008 г.
«Об утверждении административного регламента предоставления управлением записи актов гражданского состояния Брянской области государственной услуги «Выдача повторных свидетельств и иных документов, подтверждающих государственную регистрацию актов гражданского состояния» 310

Распоряжение администрации Брянской области № 1111-р от 24.10.2008 г.
«О присуждении приза Губернатора Брянской области «Золотой колос» 325

Постановление Брянской областной Думы № 4-1924 от 23.10.2008 г.
«О принятии в первом чтении проекта закона Брянской области «Об областном бюджете на 2009 год и на плановый период 2010 и 2011 годов» и об основных характеристиках областного бюджета» 326

ОФИЦИАЛЬНАЯ БРЯНЩИНА

Информационно-аналитический бюллетень

Учредитель — администрация Брянской области

Адрес: г. Брянск, проспект Ленина, 33

Тел.: (4832) 66-47-37, 74-00-60

Зарегистрирован Федеральной службой по надзору за соблюдением законодательства в сфере массовых коммуникаций и охране культурного наследия.

Свидетельство о регистрации СМИ ПИ № ФС 1-80087Б от 9 сентября 2005 года. Распространяется бесплатно.

Ответственный за выпуск А.И. Кострыкин

Подписано в печать 10.11.2008. Формат 60×84 1/8. Бумага газетная.
Печать офсетная. Гарнитура Peterburg. Усл. печ. л. 38,59. Тираж 2000. Заказ 8533.

ГУП «Брянское областное полиграфическое объединение»
241019, г. Брянск, пр-т Ст. Димитрова, 40