

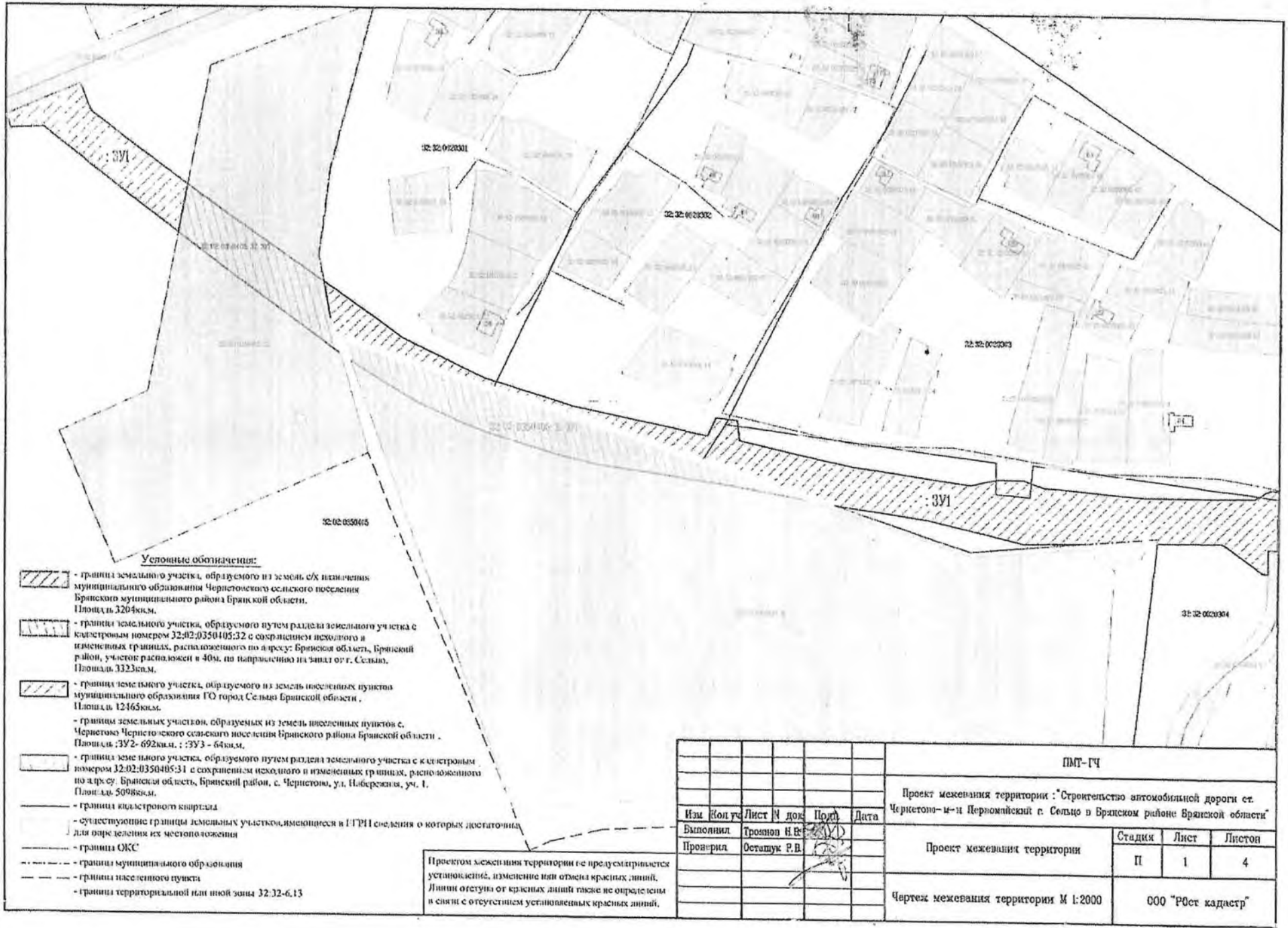
Приложение
к постановлению Правительства
Брянской области
от 13 ноября 2023 г. № 543-п

ОСНОВНАЯ ЧАСТЬ






**проекта межевания территории для размещения линейного объекта
«Строительство автомобильной дороги ст. Чернетово –
м-н Первомайский г. Сельцо в Брянском районе
Брянской области»**

РАЗДЕЛ 1

«Проект межевания территории. Графическая часть».



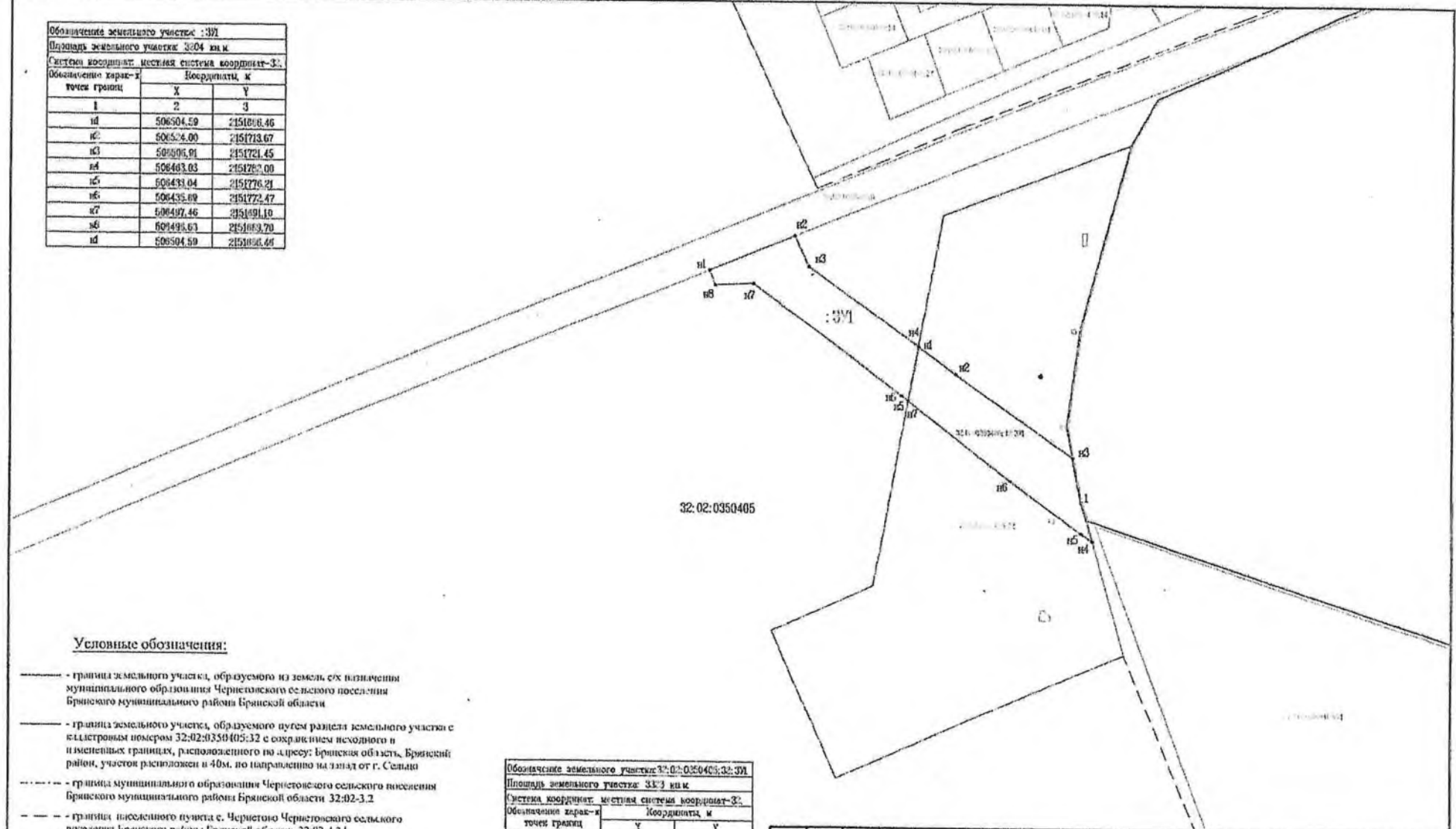
Условные обозначения:

-  - граница земельного участка, образуемого из земель с/х назначения муниципального образования Чертежского сельского поселения Брянского муниципального района Брянской области. Площадь 3204кв.м.
-  - границы земельного участка, образуемого путем раздела земельного участка с кадастровым номером 32:02:0350405:32 с сохранением исходного и измененных границ, расположенного по адресу: Брянская область, Брянский район, уч.делов расположен в 40м. по направлению на запад от г. Сельцо. Площадь 3323кв.м.
-  - граница земельного участка, образуемого из земель населенных пунктов муниципального образования ГО город Сельцо Брянской области. Площадь 12463кв.м.
- границы земельных участков, образуемых из земель населенных пунктов с. Чертежского Чертежского сельского поселения Брянского района Брянской области. Площадь 3392-692кв.м.; 3393-64кв.м.
-  - граница земельного участка, образуемого путем раздела земельного участка с кадастровым номером 32:02:0350405:31 с сохранением исходного и измененных границ, расположенного по адресу: Брянская область, Брянский район, с. Чертежское, ул. Набережная, уч. 1. Площадь 5098кв.м.
- граница кадастрового квартала
-  - существующие границы земельных участков, имеющиеся в Едином государственном реестре недвижимости
- границы ОКС
- границы муниципального образования
- границы населенного пункта
- границы территориальной планировочной зоны 32.32-6.13

Проектом межхозяйственной территории не предусматривается установление, изменение или отмена красных линий. Линии отсути от красных линий также не определены и сняты с учета установленных красных линий.

						ПМТ-ГЧ			
						Проект межхозяйственной территории: "Строительство автомобильной дороги ст. Чертежское-и-п. Перьяминовский п. Сельцо в Брянском районе Брянской области"			
Изм.	Колуч.	Лист	Ч. док.	Подп.	Дата	Проект межхозяйственной территории	Стадия	Лист	Листов
Выполнил	Трошинов Н.В.						П	1	4
Проверил	Остапук Р.В.							Чертеж межхозяйственной территории М 1:2000	
							000 "Росет кадастр"		

Обозначение земельного участка : 331		
Площадь земельного участка 3004 кв.м.		
Система координат: местная система координат-3.		
Обозначение характерных точек границы		
	Координаты, м	
	X	Y
1	2	3
1д	506504.59	2151898.46
1с	506504.00	2151713.67
1б	506505.91	2151721.45
1а	506483.03	2151727.00
1б	506433.04	2151776.21
1в	506435.89	2151772.47
1г	506497.46	2151691.10
1б	506498.63	2151683.70
1д	506504.59	2151898.46

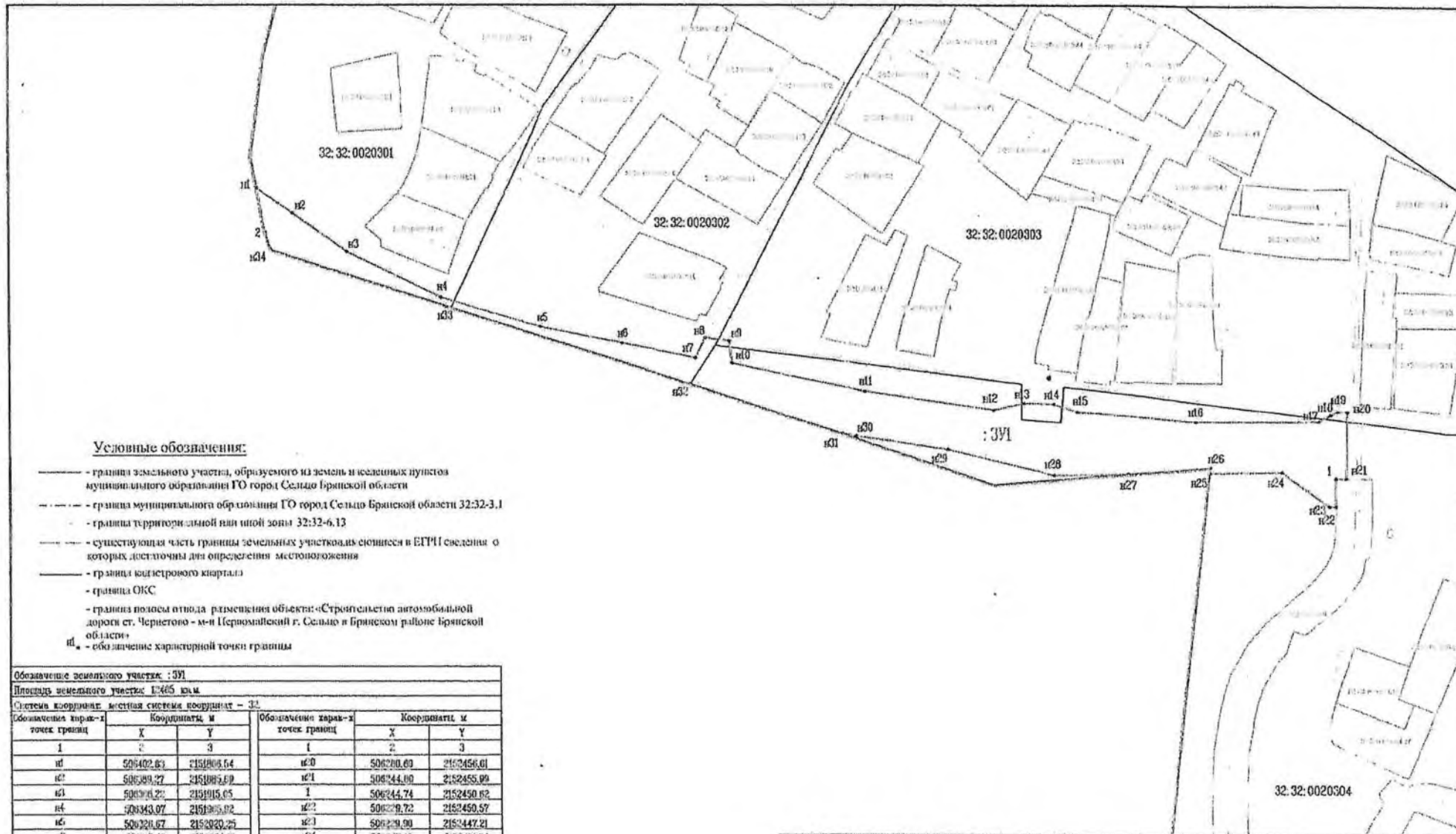


Условные обозначения:

- граница земельного участка, образуемого из земель, с/х назначения муниципального образования Чернышевского сельского поселения Брянского муниципального района Брянской области
- граница земельного участка, образуемого путем раздела земельного участка с кадастровым номером 32:02:0350405:32 с сохранением исходного и измененных границ, расположенного по адресу: Брянская область, Брянский район, участок расположен в 40м. по направлению на запад от г. Сельцо
- граница муниципального образования Чернышевского сельского поселения Брянского муниципального района Брянской области 32:02-3.2
- граница населенного пункта с. Чернетово Чернышевского сельского поселения Брянского района Брянской области 32:02-4.34
- существующая часть границы земельных участков, имеющиеся в ЕГРН сведения о которых достоятельны для определения местоположения
- граница кадастрового квартала
- граница ОКС
- граница полосы отвода размещения объектов «Строительство автомобильной дороги ст. Чернетово - м-н Первомайский г. Сельцо в Брянском районе Брянской области»
- n1 - обозначение характерной точки границы

Обозначение земельного участка 32:02:0350405:32:331		
Площадь земельного участка 333 кв.м.		
Система координат: местная система координат-3.		
Обозначение характерных точек границы		
	Координаты, м	
	X	Y
1	2	3
1с	506441.01	2151781.00
1с	506447.91	2151801.83
1б	506402.61	2151860.54
1	506378.87	2151870.89
1д	506357.90	2151926.79
1б	506342.04	2151870.84
1в	506340.03	2151832.75
1г	506433.04	2151776.21
1д	506483.03	2151727.00

ПМТ-ГЧ					
Проект межевания территории: «Строительство автомобильной дороги ст. Чернетово-м-н Первомайский г. Сельцо в Брянском районе Брянской области»					
Изм.	Кол.уч.	Лист	№ док.	Подп.	Дата
Выполнил	Троянов Н.В.				
Проверил	Осташук Р.В.				
Проект межевания территории				Страниц	Лист
				П	2
				Листов	4
Чертеж межевания территории М 1:2000				ООО "Росг кадастр"	



Условные обозначения:

- граница земельного участка, образуемого из земель и земельных участков муниципального образования ГО город Сельцо Брянской области
- - - граница муниципального образования ГО город Сельцо Брянской области 32:32-3.1
- - - граница территориальной или иной зоны 32:32-6.13
- - - существующая часть границы земельных участков согласно в ЕГРН сведения о которых достаточны для определения местоположения
- граница кадастрового квартала
- граница ОКС
- граница полосы отвода размещения объекта «Строительство автомобильной дороги ст. Чернетово - м-н Первомайский г. Сельцо в Брянском районе Брянской области»
- n - обозначение характерной точки границы

Обозначение земельного участка : 391							
Площадь земельного участка : 17465 кв.м							
Система координат: местная система координат - 32							
Обозначения точек границ	Координаты, м			Обозначения точек границ	Координаты, м		
	Х	У	З		Х	У	З
n0	506402.63	2152405.54		n0	506390.69	2152456.61	
n1	506389.27	2151995.69		n1	506344.66	2152455.99	
n2	506396.22	2151915.05		n2	506344.74	2152450.62	
n3	506343.07	2151905.92		n3	506329.72	2152450.57	
n4	506326.67	2152020.25		n4	506329.90	2152447.21	
n5	506317.40	2152064.12		n5	506240.10	2152421.64	
n6	506301.43	2152104.04		n6	506247.37	2152382.54	
n7	506320.52	2152109.30		n7	506260.27	2152382.84	
n8	506310.86	2152122.58		n8	506246.55	2152338.40	
n9	506308.91	2152123.10		n9	506245.85	2152300.10	
n10	506291.06	2152196.14		n10	506253.52	2152242.13	
n11	506291.10	2152273.43		n11	506264.60	2152191.21	
n12	506294.68	2152283.10		n12	506268.05	2152183.83	
n13	506284.42	2152293.95		n13	506259.11	2152181.20	
n14	506273.97	2152312.71		n14	506237.53	2151971.70	
n15	506275.01	2152374.92		n15	506209.20	2151873.91	
n16	506275.51	2152441.69		n16	506270.67	2151970.90	
n17	506278.07	2152447.99		n17	506402.63	2151966.54	
n18	506280.83	2152451.52					

ПМТ-ГЧ											
Проект межевания территории: «Строительство автомобильной дороги ст. Чернетово - м-н Первомайский г. Сельцо в Брянском районе Брянской области»											
Изм.	Конт.уч.	Лист № док.	Подп.	Дата							
Выполнил	Тронов Н.В.										
Проверил	Остапчук Р.В.										
Проект межевания территории					<table border="1"> <tr> <th>Стадия</th> <th>Лист</th> <th>Листов</th> </tr> <tr> <td>П</td> <td>3</td> <td>4</td> </tr> </table>	Стадия	Лист	Листов	П	3	4
Стадия	Лист	Листов									
П	3	4									
Чертеж межевания территории М 1:2000					ООО "РОст кадастр"						

Обозначение земельного участка :31:3У2
 Площадь земельного участка 0,792 кв.м
 Система координат: местная система координат-31
 Обозначение характерных точек границ

I	Координаты, м	
	X	Y
1	2	3
н0	506353.01	2151082.95
н9	506349.87	2151088.32
н8	506339.05	2151004.29
н7	506326.91	2151020.79
н6	506316.36	2151049.91
н5	506309.00	2151099.87
н4	506307.23	2152002.60
н3	506298.75	2152039.67
н2	506290.23	2152111.44
н1	506270.53	2152169.04
2	506277.64	2152209.10
3	506243.63	2152337.62
4	506230.41	2152358.33
5	506228.27	2152344.93
6	506190.10	2152471.67
7	506077.89	2151934.18
н0	506353.01	2151082.95

Обозначение земельного участка :3У2
 Площадь земельного участка 84 кв.м
 Система координат: местная система координат-31
 Обозначение характерных точек границ

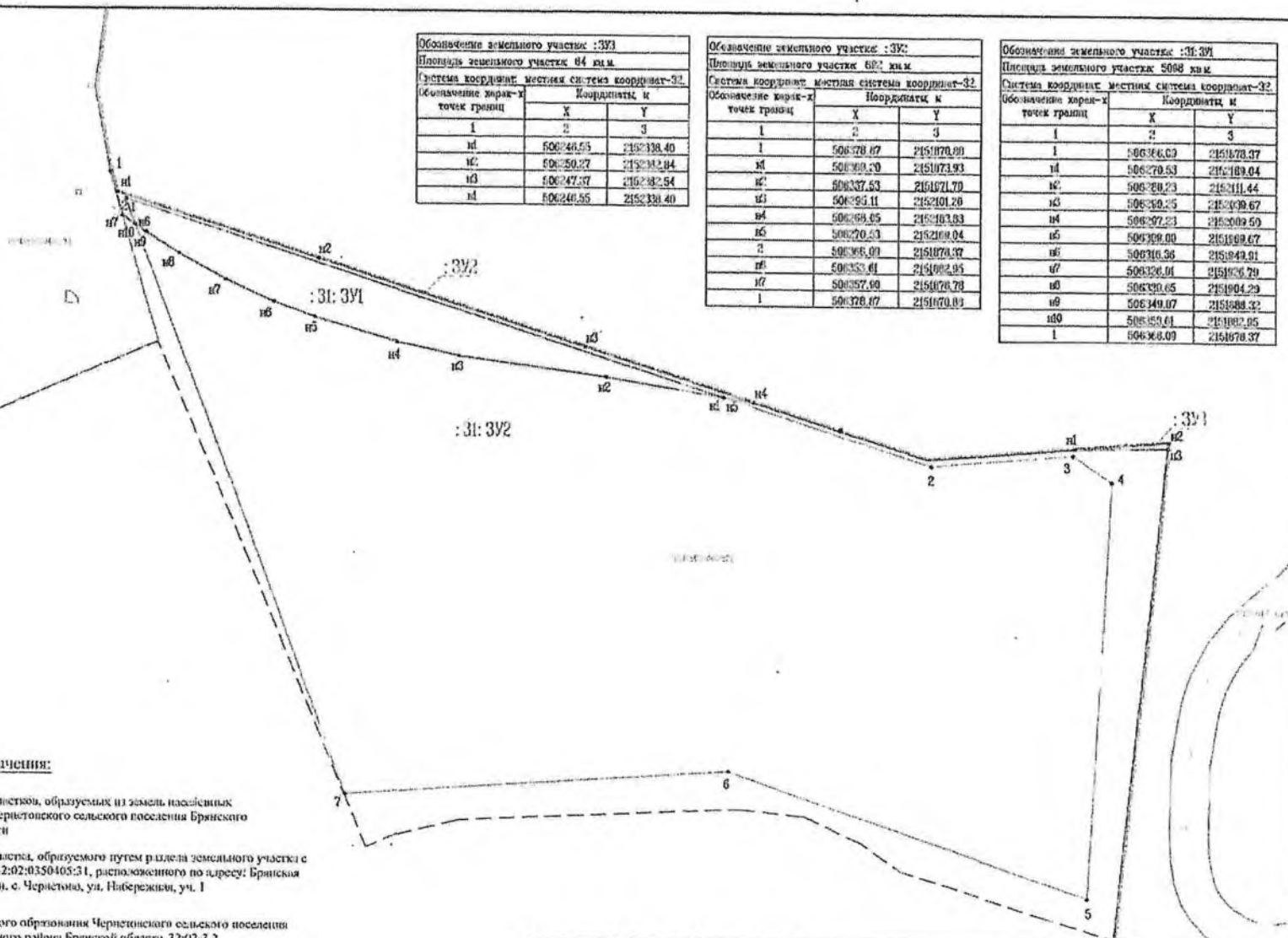
I	Координаты, м	
	X	Y
1	2	3
н1	506246.55	2152338.40
н2	506250.27	2152382.94
н3	506247.57	2152382.94
н4	506246.55	2152338.40

Обозначение земельного участка :3У2
 Площадь земельного участка 687 кв.м
 Система координат: местная система координат-32
 Обозначение характерных точек границ

I	Координаты, м	
	X	Y
1	2	3
н1	506378.67	2151070.90
н2	506369.70	2151073.93
н3	506337.53	2151071.70
н4	506293.11	2152101.26
н5	506289.65	2152163.83
н6	506270.53	2152169.04
н7	506265.00	2151070.92
н8	506353.01	2151082.95
н9	506357.90	2151078.78
1	506378.67	2151070.90

Обозначение земельного участка :31:3У1
 Площадь земельного участка 5088 кв.м
 Система координат: местная система координат-32
 Обозначение характерных точек границ

I	Координаты, м	
	X	Y
1	2	3
н1	506366.03	2151078.37
н2	506270.53	2152169.04
н3	506280.23	2152111.44
н4	506309.05	2152039.67
н5	506297.23	2152002.60
н6	506309.00	2151099.87
н7	506316.36	2151049.91
н8	506326.91	2151020.79
н9	506349.87	2151088.32
н0	506353.01	2151082.95
1	506366.03	2151078.37



Условные обозначения:

- границы земельных участков, образуемых из земель населенных пунктов с. Чертово Чертово сельского поселения Брянского района Брянской области
- границы земельного участка, образуемого путем раздела земельного участка с кадастровым номером 32:02:0350403:31, расположенного по адресу: Брянская область, Брянский район, с. Чертово, ул. Набережная, уч. 1
- - - границы муниципального образования Чертово сельского поселения Брянского муниципального района Брянской области 32:02-3.2
- - - границы населенного пункта с. Чертово Чертово сельского поселения Брянского района Брянской области 32:02-4.34
- существующая часть границ земельных участков, имеющихся в ЕГРН сведения о которых достаточны для определения местоположения
- границы кадастрового квартала
- граница ОКС
- границы полосы отвода размещения объекта: «Строительство автомобильной дороги ст. Чертово - м-н Первомайский г. Сельцо в Брянском районе Брянской области»
- н - обозначение характерной точки границы

						ПМТ-ГЧ		
						Проект межевания территории: «Строительство автомобильной дороги ст. Чертово-м-н Первомайский г. Сельцо в Брянском районе Брянской области»		
Изм.	Кол.уч.	Лист	№ док.	Подп.	Дата	Страница	Лист	Листов
Выполнил	Троянов Н.В.							
Проверил	Остапух Р.В.					Проект межевания территории		
						Чертеж межевания территории М 1:2000		
						000 "РОС кадастр"		

РАЗДЕЛ 2

«Проект межевания территории. Текстовая часть».

Разработчиком проекта межевания территории для строительства линейного объекта «Строительство автомобильной дороги ст. Чернетово - м-н Первомайский г. Сельцо в Брянском районе Брянской области» является ООО «РОст кадастр» г. Брянск

Документация по подготовке проекта межевания территории осуществляется для выделения границ земельных участков необходимых для строительства линейного объекта: «Строительство автомобильной дороги ст. Чернетово - м-н Первомайский г. Сельцо в Брянском районе Брянской области» на период строительства и дальнейшей ее эксплуатации.

Исходно-разрешительная документация

- 1.1. Приказ № 351 от 28.07.2023 ГКУ «УАД Брянской области» «О подготовке документации по планировке территории для размещения линейного объекта регионального значения».
- 1.2. Техническое задание на разработку проекта межевания территории для размещения линейного объекта «Строительство автомобильной дороги ст. Чернетово - м-н Первомайский г. Сельцо в Брянском районе Брянской области» от 28.07.2023.
- 1.3. Письмо Московско-Окского бассейнового водного управления Федерального агентства водных ресурсов от 11.09.2023 №06-22/0732 на №1-10/4479 от 08.09.2023.
- 1.4. Письмо Департамента природных ресурсов и экологии Брянской области от 14.09.2023 №5917-ДПРи на № 1-10/4480 от 08.09.2023.
- 1.5. Письмо управления по охране и сохранению историко-культурного наследия Брянской области №1-2/1725 от 11.09.2023 на № 1-10/4481 от 08.09.2023.
- 1.6. Письмо Чернетовской сельской администрации Брянского района Брянской области №198 от 14.09.2023.
- 1.7. Письмо администрации Брянского района Брянской области от 21.09.2023 № 2560.
- 1.8. Письмо администрации города Сельцо Брянской области от 20.10.2023 № 3013.
- 1.9. Выписки из ЕГРН.

Сведения о земельных участках, формируемых на период строительства и эксплуатации объекта

На основании: «Проекта полосы отвода» выполненного в составе проектной документации на «Строительство автомобильной дороги ст. Чернетово - м-н Первомайский г. Сельцо в Брянском районе Брянской области», разработанного проектным отделом ГКУ «УАД Брянской области»; приведенной выше исходно-разрешительной документации на линейный объект «Строительство автомобильной дороги ст. Чернетово - м-н Первомайский г. Сельцо в Брянском районе Брянской области», в соответствии с постановлением Правительства РФ от 12.02.2017 № 564 «Об утверждении положения о составе и содержании документации по планировке территории, предусматривающей размещение одного из нескольких линейных объектов», а также в соответствии с заданием на проектирование, проектом предусматривается строительство автомобильной дороги, протяженностью 841 м.

Автомобильная дорога относится к IV категории:

- ширина земляного полотна - 10,0 м;
- ширина проезжей части – 6,0 (3,0+3,0) м. автодороги регионального назначения, новое строительство «Строительство автомобильной дороги ст. Чернетово - м-н Первомайский г. Сельцо в Брянском районе Брянской области».

В административном отношении участок проектирования расположен: Российская Федерация, Брянская область, Брянский район, ГО г. Сельцо (Чернетово — остановочный пункт (бывший разъезд) на электрифицированном участке Брянск-Орловский — Жуковка однопутной железнодорожной линии Брянск-Рославль Московской железной дороги. Относится к Брянскому региону Московской железной дороги. Располагается в посёлке Первомайский, который является удалённым микрорайоном города Сельцо Брянской области).

Проект межевания территории для размещения линейного объекта «Строительство автомобильной дороги ст.Чернетово- м-н Первомайский г. Сельцо в Брянском районе Брянской области» разработан на основании технического задания от 28.07.2023 (ГКУ «УАД» Брянской области).

В результате проведенных кадастровых работ сформированы земельные участки необходимые для строительства линейного объекта: «Строительство автомобильной дороги ст. Чернетово - м-н Первомайский г. Сельцо в Брянском районе Брянской области» общей площадью – 24846 кв.м.

Способ образования земельных участков для строительства объекта:

1.Образование земельного участка из земель не разграниченной государственной собственности:

- земли населенных пунктов, городской округ город Сельцо, площадью – 12465 кв.м.;

- земли населенных пунктов, Брянский муниципальный район, Чернетовское сельское поселение, площадью – 756 кв.м.;

- земли сельскохозяйственного назначения, Брянский муниципальный район, Чернетовское сельское поселение, площадью – 3204 кв.м.;

2. Образование земельного участка путем раздела земельного участка с кадастровым номером 32:02:0350405:32 с сохранением исходного в измененных

границах, Брянский муниципальный район, Чернетовское сельское поселение, площадью – 3323 кв.м.;

3. Образование земельного участка путем раздела земельного участка с кадастровым номером 32:02:0350405:31 с сохранением исходного в измененных границах находящегося в частной собственности, расположенного по адресу: Брянская область, Брянский район, с. Чернетово, ул. Набережная уч.1, площадью – 5098 кв.м..

Сведения об образуемых земельных участках приведены в таблицах:

- Экспликация земельных участков для размещения линейного объекта (Таблица 1);

- Ведомость координат характерных точек образуемых земельных участков (Таблица 2).

- Сведения о границах территории, применительно к которой осуществляется подготовка проекта межевания, содержащие перечень координат характерных точек таких границ в системе координат, используемой для ведения Единого государственного реестра недвижимости.

- Координаты характерных точек границ территории, применительно к которой осуществляется подготовка проекта межевания, определяются в соответствии с требованиями к точности определения координат характерных точек границ, установленных в соответствии с Градостроительным кодексом РФ для территориальных зон (Таблица 3).

По окончанию строительства линейного объекта «Строительство автомобильной дороги ст. Чернетово - м-н Первомайский г. Сельцо в Брянском районе Брянской области» предусматривается предоставление земельных участков в постоянное бессрочное пользование в установленном порядке.

На основании данного проекта межевания территории осуществляется перевод земельных участков из категории земель «Земли сельскохозяйственного назначения» в категорию «Земли промышленности, энергетики, транспорта, связи, радиовещания, телевидения, информатики, земли для обеспечения космической деятельности, земли обороны, безопасности и земли иного специального назначения».

В соответствии с пунктом 1 статьи 4 Федерального закона 254-ФЗ от 31.07.2020 г. «Об особенностях регулирования отдельных отношений в целях модернизации и расширения магистральной инфраструктуры и о внесении изменений в отдельные законодательные акты Российской Федерации», принятие решения о переводе земельного участка из одной категории земель в другую или об отнесении земельного участка к определенной категории земель не требуется.

Таблица 1

Экспликация земельных участков для размещения линейного объекта

Условный номер земельного участка	Площадь участка, кв.м.	Номер кадастрового квартала	Адрес земельного участка	Способ образования земельного участка	Вид права на земельные участки, правообладатель	Категория земель. Вид разрешенного использования	Адрес образуемого земельного участка
:ЗУ1	3204	32:02:0350405	РФ, Брянская область, муниципальный район Брянский, сельское поселение Чернетовское	Из земель не разграниченной государственной собственности	Не разграниченная государственная собственность	Земли промышленности, энергетики, транспорта, связи, радиовещания, телевидения, информатики, земли для обеспечения космической деятельности, земли обороны, безопасности и земли иного специального назначения. Автомобильный транспорт	РФ, Брянская область, муниципальный район Брянский, сельское поселение Чернетовское
32:02:03504 05:32:ЗУ1	3323	32:02:0350405	РФ, Брянская область, р-н Брянский, участок расположен в 40 м по направлению на запад от г. Сельцо	Раздел земельного участка 32:02:0350405:32 с сохранением исходного в измененных границах	Собственность публично-правовых образований	Земли промышленности, энергетики, транспорта, связи, радиовещания, телевидения, информатики, земли для обеспечения космической деятельности, земли обороны, безопасности и земли иного специального назначения. Автомобильный транспорт	РФ, Брянская область, муниципальный район Брянский, сельское поселение Чернетовское
:ЗУ1	12465	32:32:0020301; 32:32:0020302; 32:32:0020303; 32:32:0020304.	Российская Федерация, Брянская область, городской округ город Сельцо, город Сельцо	Из земель не разграниченной государственной собственности	Не разграниченная государственная собственность	Земли населенных пунктов. Автомобильный транспорт	Российская Федерация, Брянская область, городской округ город Сельцо, город Сельцо
:ЗУ2	692	32:02:0350405	Российская Федерация, Брянская область, муниципальный район Брянский, сельское поселение Чернетовское	Из земель не разграниченной государственной собственности	Не разграниченная государственная собственность	Земли населенных пунктов. Автомобильный транспорт	РФ, Брянская область, муниципальный район Брянский, сельское поселение Чернетовское
:ЗУ3	64	32:02:0350405	Российская Федерация, Брянская область, муниципальный район Брянский, сельское поселение Чернетовское	Из земель не разграниченной государственной собственности	Не разграниченная государственная собственность	Земли населенных пунктов. Автомобильный транспорт	РФ, Брянская область, муниципальный район Брянский, сельское поселение Чернетовское
32:02:03504 05:31:ЗУ1	5098	32:02:0350405	Брянская область, р-н Брянский, с	Раздел земельного участка	Частная собственность	Земли населенных пунктов. Автомобильный транспорт	РФ, Брянская область, муниципальный

			Чернетово, ул Набережная, уч 1	32:02:0350405:31 с сохранением исходного в измененных границах			район Брянский, сельское поселение Чернетовское
ИТОГО:	24846						

Ведомость координат характерных точек образуемых земельных участков

32:02:0350405:3У1			
Номера характерных точек	Координаты, м		Средняя квадратическая погрешность определения координат характерных точек (M _t), м
	X	Y	
1	2	3	4
н1	506504.59	2151666.46	0.5
н2	506524.00	2151713.67	0.5
н3	506506.91	2151721.45	0.5
н4	506463.03	2151782.00	0.5
н5	506433.04	2151776.21	0.5
н6	506435.89	2151772.47	0.5
н7	506497.46	2151691.10	0.5
н8	506496.63	2151669.70	0.5
н1	506504.59	2151666.46	0.5
32:02:0350405:32:3У1			
Номера характерных точек	Координаты, м		Средняя квадратическая погрешность определения координат характерных точек (M _t), м
	X	Y	
1	2	3	4
н1	506463.03	2151782.00	0.2
н2	506447.93	2151802.83	0.2
н3	506402.83	2151866.54	0.2
1	506378.87	2151870.88	0.2
н4	506357.90	2151876.78	0.2
н5	506362.04	2151870.84	0.2
н6	506390.03	2151832.75	0.2
н7	506433.04	2151776.21	0.2
н1	506463.03	2151782.00	0.2
32:32:0000000:3У1			
Номера характерных точек	Координаты, м		Средняя квадратическая погрешность определения координат характерных точек (M _t), м
	X	Y	
1	2	3	4
н1	506402.83	2151866.54	0.1
н2	506389.27	2151885.69	0.1
н3	506368.22	2151915.05	0.1
н4	506343.07	2151965.92	0.1
н5	506326.67	2152020.25	0.1
н6	506317.48	2152064.12	0.1
н7	506309.43	2152104.04	0.1
н8	506320.52	2152109.39	0.1
н9	506318.86	2152122.38	0.1
н10	506306.61	2152123.90	0.1
н11	506291.06	2152196.14	0.1
н12	506281.10	2152267.43	0.1

н13	506284.68	2152283.80	0.1
н14	506284.42	2152299.95	0.1
н15	506279.97	2152312.21	0.1
н16	506275.01	2152374.92	0.1
н17	506275.51	2152441.69	0.1
н18	506279.07	2152447.98	0.1
н19	506280.83	2152451.52	0.1
н20	506280.69	2152456.61	0.1
н21	506244.80	2152455.99	0.1
1	506244.74	2152450.62	0.1
н22	506229.72	2152450.57	0.1
н23	506229.90	2152447.21	0.1
н24	506248.10	2152421.84	0.1
н25	506247.37	2152382.54	0.1
н26	506250.27	2152382.84	0.1
н27	506246.55	2152338.40	0.1
н28	506245.85	2152300.10	0.1
н29	506259.57	2152242.13	0.1
н30	506266.80	2152191.21	0.1
н31	506268.05	2152183.83	0.1
н32	506295.11	2152101.20	0.1
н33	506337.53	2151971.70	0.1
н34	506369.20	2151873.93	0.1
2	506378.87	2151870.88	0.1
н1	506402.83	2151866.54	0.1

32:02:0350405:3У2

Номера характерных точек	Координаты, м		Средняя квадратическая погрешность определения координат характерных точек (M _t), м
	X	Y	
1	2	3	4
1	506378.87	2151870.88	0.1
н1	506369.20	2151873.93	0.1
н2	506337.53	2151971.70	0.1
н3	506295.11	2152101.20	0.1
н4	506268.05	2152183.83	0.1
н5	506270.53	2152169.04	0.1
2	506366.09	2151878.37	0.1
н6	506353.61	2151882.95	0.1
н7	506357.90	2151876.78	0.1
1	506378.87	2151870.88	0.1

32:02:0350405:3У3

Номера характерных точек	Координаты, м		Средняя квадратическая погрешность определения координат характерных точек (M _t), м
	X	Y	
1	2	3	4
н1	506246.55	2152338.40	0.1
н2	506250.27	2152382.84	0.1
н3	506247.37	2152382.54	0.1
н1	506246.55	2152338.40	0.1

32:02:0350405:31:3У1			
Номера характерных точек	Координаты, м		Средняя квадратическая погрешность определения координат характерных точек (M _t), м
	X	Y	
1	2	3	4
1	506366.09	2151878.37	0.2
н1	506270.53	2152169.04	0.2
н2	506280.23	2152111.44	0.2
н3	506290.25	2152039.67	0.2
н4	506297.23	2152009.50	0.2
н5	506309.00	2151969.67	0.2
н6	506316.36	2151949.91	0.2
н7	506326.91	2151926.79	0.2
н8	506339.65	2151904.29	0.2
н9	506349.87	2151888.32	0.2
н10	506353.61	2151882.95	0.2
1	506366.09	2151878.37	0.2
32:02:0350405:31:3У2			
Номера характерных точек	Координаты, м		Средняя квадратическая погрешность определения координат характерных точек (M _t), м
	X	Y	
1	2	3	4
н10	506353.61	2151882.95	0.2
н9	506349.87	2151888.32	0.2
н8	506339.65	2151904.29	0.2
н7	506326.91	2151926.79	0.2
н6	506316.36	2151949.91	0.2
н5	506309.00	2151969.67	0.2
н4	506297.23	2152009.50	0.2
н3	506290.25	2152039.67	0.2
н2	506280.23	2152111.44	0.2
н1	506270.53	2152169.04	0.2
2	506237.64	2152269.10	0.2
3	506243.53	2152337.52	0.2
4	506230.41	2152356.39	0.2
5	506029.27	2152344.93	0.2
6	506090.18	2152171.67	0.2
7	506077.89	2151984.18	0.2
н10	506353.61	2151882.95	0.2

Таблица 3

Ведомость координат характерных точек границ территории,
применительно к которой осуществляется подготовка проекта межевания

Номера характерных точек	Координаты, м		Средняя квадратическая погрешность определения координат характерных точек (M _t), м
	X	Y	
1	2	3	4
н1	506504.59	2151666.46	0.5
н2	506524.00	2151713.67	0.5
н3	506506.91	2151721.45	0.5
н4	506402.82	2151866.55	0.5
н5	506345.61	2151965.92	0.5
н6	506312.00	2152102.78	0.5
н7	506322.34	2152109.39	0.5
н8	506318.86	2152124.01	0.5
н9	506308.27	2152125.93	0.5
н10	506284.42	2152299.95	0.5
н11	506280.83	2152456.75	0.5
н12	506228.24	2152456.04	0.5
н13	506245.85	2152300.10	0.5
н14	506289.87	2152039.67	0.5
н15	506305.49	2151968.08	0.5
н16	506352.95	2151868.32	0.5
н17	506496.63	2151669.70	0.5
н1	506504.59	2151666.46	0.5