

**ГРАНИЦЫ**  
**публичного сервитута**

<b>ГРАФИЧЕСКОЕ ОПИСАНИЕ</b> местоположения границ населенных пунктов, территориальных зон, особо охраняемых природных территорий, зон с особыми условиями использования территории		
<b>Публичный сервитут в отношении земель и земельных участков в целях строительства и эксплуатации линейного объекта "Газопровод высокого давления от ГРС Брянск-3 (Белые Берега) до с. Малое Полпино"</b> <small>(наименование объекта, местоположение границ которого описано)</small>		
<b>Сведения об объекте</b>		
<b>№ п/п</b>	<b>Характеристики объекта</b>	<b>Описание характеристик</b>
<b>1</b>	<b>2</b>	<b>3</b>
1	Местоположение объекта	Брянская обл., р-н Брянский
2	Площадь объекта ± величина погрешности определения площади ( $P \pm \Delta P$ )	271756±4561 кв.м
3	Иные характеристики объекта	Публичный сервитут в отношении земель и земельных участков в целях строительства и эксплуатации линейного объекта "Газопровод высокого давления от ГРС Брянск-3 (Белые Берега) до с. Малое Полпино" в соответствии с пунктом 1 статьи 39.37 Земельного Кодекса Российской Федерации, сроком на 10 лет, в пользу Общества с ограниченной ответственностью «Газпром газификация», (ОГРН 1217800107744, ИНН 7813655197, юридический и фактический адрес: 194044, г.Санкт-Петербург, вн.тер.г. Муниципальный округ Сампсониевское, пр-кт Большой Сампсониевский, д. 60, литера А. Телефон: +7 (812) 613-33-00. Электронная почта: info@eoggazprom.ru).

**ГРАФИЧЕСКОЕ ОПИСАНИЕ**

местоположения границ населенных пунктов, территориальных зон,  
особо охраняемых природных территорий,  
зон с особыми условиями использования территории

**Публичный сервитут в отношении земель и земельных участков в целях строительства и  
эксплуатации линейного объекта "Газопровод высокого давления от ГРС Брянск-3 (Белые  
Берега) до с. Малое Полшино"**

(наименование объекта, местоположение границ которого описано)

**Сведения о местоположении границ объекта****1. Система координат МСК-32, зона 2****2. Сведения о характерных точках границ объекта**

Обозначение характерных точек границ	Координаты, м		Метод определения координат характерной точки	Средняя квадратическая погрешность положения характерной точки (M <sub>t</sub> ), м	Описание обозначения точки на местности (при наличии)
	X	Y			
1	2	3	4	5	6
1	484274,64	2195060,23	Аналитический метод	0,10	—
2	484263,11	2195056,52	Аналитический метод	0,10	—
3	484279,80	2195004,66	Аналитический метод	0,10	—
4	484276,79	2195003,54	Аналитический метод	0,10	—
5	484273,69	2194986,20	Аналитический метод	0,10	—
6	484264,46	2194982,80	Аналитический метод	0,10	—
7	484238,99	2194838,56	Аналитический метод	0,10	—
8	484250,87	2194786,31	Аналитический метод	0,10	—
9	484347,36	2194808,27	Аналитический метод	0,10	—
10	484365,48	2194742,02	Аналитический метод	0,10	—
11	484371,27	2194743,61	Аналитический метод	0,10	—
12	484399,39	2194640,80	Аналитический метод	0,10	—
13	484412,98	2194629,89	Аналитический метод	0,10	—
14	484417,04	2194617,63	Аналитический метод	0,10	—
15	484440,29	2194534,39	Аналитический метод	0,10	—
16	484449,41	2194472,77	Аналитический метод	0,10	—
17	484452,88	2194424,24	Аналитический метод	0,10	—
18	484453,00	2194318,15	Аналитический метод	0,10	—

**ГРАФИЧЕСКОЕ ОПИСАНИЕ**

местоположения границ населенных пунктов, территориальных зон,  
особо охраняемых природных территорий,  
зон с особыми условиями использования территории

**Публичный сервитут в отношении земель и земельных участков в целях строительства и  
эксплуатации линейного объекта "Газопровод высокого давления от ГРС Брянск-3 (Белые  
Берега) до с. Малое Полшино"**

(наименование объекта, местоположение границ которого описано)

**Сведения о местоположении границ объекта**

1	2	3	4	5	6
19	484457,21	2194218,12	Аналитический метод	0,10	—
20	484436,19	2193568,29	Аналитический метод	0,10	—
21	484435,00	2193557,58	Аналитический метод	0,10	—
22	484429,83	2193397,83	Аналитический метод	0,10	—
23	484438,93	2193388,12	Аналитический метод	0,10	—
24	484432,66	2193163,20	Аналитический метод	0,10	—
25	484409,81	2192522,25	Аналитический метод	0,10	—
26	484412,95	2192414,05	Аналитический метод	0,10	—
27	484379,62	2191748,48	Аналитический метод	0,10	—
28	484382,30	2191590,57	Аналитический метод	0,10	—
29	484371,43	2191394,75	Аналитический метод	0,10	—
30	484365,06	2191385,94	Аналитический метод	0,10	—
31	484361,35	2191279,02	Аналитический метод	0,10	—
32	484385,86	2191126,87	Аналитический метод	0,10	—
33	484396,60	2191094,27	Аналитический метод	0,10	—
34	484391,86	2191092,71	Аналитический метод	0,10	—
35	484394,05	2191086,06	Аналитический метод	0,10	—
36	484398,80	2191087,62	Аналитический метод	0,10	—
37	484401,54	2191079,30	Аналитический метод	0,10	—
38	484412,78	2191078,13	Аналитический метод	0,10	—
39	484412,29	2191073,09	Аналитический метод	0,10	—
40	484419,25	2191072,42	Аналитический метод	0,10	—
41	484419,74	2191077,40	Аналитический метод	0,10	—

**ГРАФИЧЕСКОЕ ОПИСАНИЕ**

местоположения границ населенных пунктов, территориальных зон,  
особо охраняемых природных территорий,  
зон с особыми условиями использования территории

**Публичный сервитут в отношении земель и земельных участков в целях строительства и  
эксплуатации линейного объекта "Газопровод высокого давления от ГРС Брянск-3 (Белые  
Берега) до с. Малое Полшино"**

(наименование объекта, местоположение границ которого описано)

**Сведения о местоположении границ объекта**

1	2	3	4	5	6
42	485420,09	2190972,96	Аналитический метод	0,10	—
43	485425,30	2190966,69	Аналитический метод	0,10	—
44	485447,63	2190966,03	Аналитический метод	0,10	—
45	485695,85	2190943,55	Аналитический метод	0,10	—
46	485789,67	2190935,60	Аналитический метод	0,10	—
47	485884,17	2190929,18	Аналитический метод	0,10	—
48	485901,68	2190933,92	Аналитический метод	0,10	—
49	485927,04	2190937,43	Аналитический метод	0,10	—
50	485946,49	2190938,24	Аналитический метод	0,10	—
51	486129,98	2190921,95	Аналитический метод	0,10	—
52	486143,37	2190921,58	Аналитический метод	0,10	—
53	486143,65	2190931,65	Аналитический метод	0,10	—
54	486173,13	2190930,84	Аналитический метод	0,10	—
55	486172,90	2190921,34	Аналитический метод	0,10	—
56	486175,38	2190921,29	Аналитический метод	0,10	—
57	486175,61	2190930,77	Аналитический метод	0,10	—
58	486206,97	2190929,92	Аналитический метод	0,10	—
59	486206,75	2190920,41	Аналитический метод	0,10	—
60	486209,14	2190920,36	Аналитический метод	0,10	—
61	486209,45	2190929,85	Аналитический метод	0,10	—
62	486239,43	2190929,03	Аналитический метод	0,10	—
63	486237,14	2190846,22	Аналитический метод	0,10	—
64	486261,84	2190845,54	Аналитический метод	0,10	—

**ГРАФИЧЕСКОЕ ОПИСАНИЕ**

местоположения границ населенных пунктов, территориальных зон,  
особо охраняемых природных территорий,  
зон с особыми условиями использования территории

**Публичный сервитут в отношении земель и земельных участков в целях строительства и  
эксплуатации линейного объекта "Газопровод высокого давления от ГРС Брянск-3 (Белые  
Берега) до с. Малое Полшино"**

(наименование объекта, местоположение границ которого описано)

**Сведения о местоположении границ объекта**

<b>1</b>	<b>2</b>	<b>3</b>	<b>4</b>	<b>5</b>	<b>6</b>
65	486271,85	2190844,60	Аналитический метод	0,10	—
66	486272,41	2190850,58	Аналитический метод	0,10	—
67	486345,14	2190843,77	Аналитический метод	0,10	—
68	486344,58	2190837,80	Аналитический метод	0,10	—
69	486796,91	2190795,47	Аналитический метод	0,10	—
70	486986,65	2190777,06	Аналитический метод	0,10	—
71	486987,21	2190783,03	Аналитический метод	0,10	—
72	487225,27	2190759,96	Аналитический метод	0,10	—
73	487224,71	2190753,99	Аналитический метод	0,10	—
74	487280,54	2190748,54	Аналитический метод	0,10	—
75	487309,62	2190742,29	Аналитический метод	0,10	—
76	487310,88	2190748,15	Аналитический метод	0,10	—
77	487311,96	2190747,92	Аналитический метод	0,10	—
78	487351,11	2190727,92	Аналитический метод	0,10	—
79	487377,92	2190704,39	Аналитический метод	0,10	—
80	487373,96	2190699,88	Аналитический метод	0,10	—
81	487381,74	2190693,06	Аналитический метод	0,10	—
82	487399,31	2190674,32	Аналитический метод	0,10	—
83	487421,30	2190694,95	Аналитический метод	0,10	—
84	487417,20	2190699,32	Аналитический метод	0,10	—
85	487434,99	2190716,01	Аналитический метод	0,10	—
86	487803,86	2190324,19	Аналитический метод	0,10	—
87	487903,66	2190217,76	Аналитический метод	0,10	—

**ГРАФИЧЕСКОЕ ОПИСАНИЕ**

местоположения границ населенных пунктов, территориальных зон,  
особо охраняемых природных территорий,  
зон с особыми условиями использования территории

**Публичный сервитут в отношении земель и земельных участков в целях строительства и  
эксплуатации линейного объекта "Газопровод высокого давления от ГРС Брянск-3 (Белые  
Берега) до с. Малое Полшино"**

(наименование объекта, местоположение границ которого описано)

**Сведения о местоположении границ объекта**

1	2	3	4	5	6
88	488239,10	2189807,46	Аналитический метод	0,10	—
89	488288,14	2189762,12	Аналитический метод	0,10	—
90	488343,93	2189731,48	Аналитический метод	0,10	—
91	488357,74	2189736,91	Аналитический метод	0,10	—
92	488359,35	2189732,81	Аналитический метод	0,10	—
93	488358,04	2189729,86	Аналитический метод	0,10	—
94	488369,90	2189724,55	Аналитический метод	0,10	—
95	488373,45	2189732,49	Аналитический метод	0,10	—
96	488369,48	2189742,59	Аналитический метод	0,10	—
97	488384,24	2189748,39	Аналитический метод	0,10	—
98	488395,80	2189748,49	Аналитический метод	0,10	—
99	488428,82	2189754,36	Аналитический метод	0,10	—
100	488429,47	2189754,90	Аналитический метод	0,10	—
101	488430,58	2189754,67	Аналитический метод	0,10	—
102	488443,97	2189757,05	Аналитический метод	0,10	—
103	488476,42	2189762,47	Аналитический метод	0,10	—
104	488527,58	2189778,27	Аналитический метод	0,10	—
105	488571,09	2189791,71	Аналитический метод	0,10	—
106	488571,13	2189792,01	Аналитический метод	0,10	—
107	488607,90	2189798,66	Аналитический метод	0,10	—
108	488610,07	2189789,36	Аналитический метод	0,10	—
109	488688,00	2189809,15	Аналитический метод	0,10	—
110	488710,40	2189816,23	Аналитический метод	0,10	—

**ГРАФИЧЕСКОЕ ОПИСАНИЕ**

местоположения границ населенных пунктов, территориальных зон,  
особо охраняемых природных территорий,  
зон с особыми условиями использования территории

**Публичный сервитут в отношении земель и земельных участков в целях строительства и  
эксплуатации линейного объекта "Газопровод высокого давления от ГРС Брянск-3 (Белые  
Берега) до с. Малое Полшино"**

(наименование объекта, местоположение границ которого описано)

**Сведения о местоположении границ объекта**

1	2	3	4	5	6
111	488708,68	2189821,98	Аналитический метод	0,10	—
112	488808,64	2189853,57	Аналитический метод	0,10	—
113	488837,72	2189863,78	Аналитический метод	0,10	—
114	488842,93	2189866,73	Аналитический метод	0,10	—
115	488843,27	2189872,69	Аналитический метод	0,10	—
116	488852,56	2189872,17	Аналитический метод	0,10	—
117	488856,17	2189874,21	Аналитический метод	0,10	—
118	488889,85	2189814,59	Аналитический метод	0,10	—
119	488913,52	2189827,96	Аналитический метод	0,10	—
120	488928,86	2189829,24	Аналитический метод	0,10	—
121	488929,85	2189836,36	Аналитический метод	0,10	—
122	488984,73	2189840,93	Аналитический метод	0,10	—
123	488993,78	2189849,53	Аналитический метод	0,10	—
124	489019,65	2189868,21	Аналитический метод	0,10	—
125	489019,27	2189876,80	Аналитический метод	0,10	—
126	489027,23	2189880,98	Аналитический метод	0,10	—
127	489033,59	2189879,70	Аналитический метод	0,10	—
128	489036,35	2189893,43	Аналитический метод	0,10	—
129	489025,12	2189895,69	Аналитический метод	0,10	—
130	489018,58	2189892,25	Аналитический метод	0,10	—
131	489018,03	2189904,46	Аналитический метод	0,10	—
132	489025,60	2189909,31	Аналитический метод	0,10	—
133	489115,52	2189956,46	Аналитический метод	0,10	—

**ГРАФИЧЕСКОЕ ОПИСАНИЕ**

местоположения границ населенных пунктов, территориальных зон,  
особо охраняемых природных территорий,  
зон с особыми условиями использования территории

**Публичный сервитут в отношении земель и земельных участков в целях строительства и  
эксплуатации линейного объекта "Газопровод высокого давления от ГРС Брянск-3 (Белые  
Берега) до с. Малое Полшино"**

(наименование объекта, местоположение границ которого описано)

**Сведения о местоположении границ объекта**

1	2	3	4	5	6
134	489137,35	2189918,95	Аналитический метод	0,10	—
135	489147,56	2189924,89	Аналитический метод	0,10	—
136	489147,16	2189925,96	Аналитический метод	0,10	—
137	489139,94	2189938,36	Аналитический метод	0,10	—
138	489142,37	2189939,77	Аналитический метод	0,10	—
139	489160,69	2189957,52	Аналитический метод	0,10	—
140	489272,48	2190018,62	Аналитический метод	0,10	—
141	489417,67	2190094,02	Аналитический метод	0,10	—
142	489425,46	2190082,29	Аналитический метод	0,10	—
143	489539,48	2190134,38	Аналитический метод	0,10	—
144	489735,90	2190243,95	Аналитический метод	0,10	—
145	489763,83	2190255,59	Аналитический метод	0,10	—
146	489752,68	2190282,35	Аналитический метод	0,10	—
147	489756,95	2190284,12	Аналитический метод	0,10	—
148	489807,31	2190295,64	Аналитический метод	0,10	—
149	489891,62	2190306,25	Аналитический метод	0,10	—
150	489911,69	2190311,62	Аналитический метод	0,10	—
151	489930,36	2190321,18	Аналитический метод	0,10	—
152	489962,07	2190344,64	Аналитический метод	0,10	—
153	490020,26	2190401,37	Аналитический метод	0,10	—
154	490040,75	2190427,12	Аналитический метод	0,10	—
155	490053,55	2190416,95	Аналитический метод	0,10	—
156	490061,50	2190403,46	Аналитический метод	0,10	—



**ГРАФИЧЕСКОЕ ОПИСАНИЕ**

местоположения границ населенных пунктов, территориальных зон,  
особо охраняемых природных территорий,  
зон с особыми условиями использования территории

**Публичный сервитут в отношении земель и земельных участков в целях строительства и  
эксплуатации линейного объекта "Газопровод высокого давления от ГРС Брянск-3 (Белые  
Берега) до с. Малое Полшино"**

(наименование объекта, местоположение границ которого описано)

**Сведения о местоположении границ объекта**

1	2	3	4	5	6
157	490068,39	2190407,52	Аналитический метод	0,10	—
158	490066,58	2190410,58	Аналитический метод	0,10	—
159	490074,63	2190420,71	Аналитический метод	0,10	—
160	490120,33	2190487,02	Аналитический метод	0,10	—
161	490168,03	2190555,18	Аналитический метод	0,10	—
162	490187,08	2190583,28	Аналитический метод	0,10	—
163	490257,49	2190651,05	Аналитический метод	0,10	—
164	490298,05	2190695,61	Аналитический метод	0,10	—
165	490326,09	2190737,55	Аналитический метод	0,10	—
166	490371,09	2190828,23	Аналитический метод	0,10	—
167	490395,56	2190865,87	Аналитический метод	0,10	—
168	490390,53	2190869,14	Аналитический метод	0,10	—
169	490440,82	2190946,50	Аналитический метод	0,10	—
170	490472,91	2191005,53	Аналитический метод	0,10	—
171	490487,28	2191037,22	Аналитический метод	0,10	—
172	490487,32	2191085,81	Аналитический метод	0,10	—
173	490487,09	2191090,83	Аналитический метод	0,10	—
174	490493,08	2191091,10	Аналитический метод	0,10	—
175	490491,27	2191130,69	Аналитический метод	0,10	—
176	490506,13	2191167,43	Аналитический метод	0,10	—
177	490514,08	2191179,35	Аналитический метод	0,10	—
178	490555,77	2191209,37	Аналитический метод	0,10	—
179	490668,09	2191239,60	Аналитический метод	0,10	—

**ГРАФИЧЕСКОЕ ОПИСАНИЕ**

местоположения границ населенных пунктов, территориальных зон,  
особо охраняемых природных территорий,  
зон с особыми условиями использования территории

**Публичный сервитут в отношении земель и земельных участков в целях строительства и  
эксплуатации линейного объекта "Газопровод высокого давления от ГРС Брянск-3 (Белые  
Берега) до с. Малое Полшино"**

(наименование объекта, местоположение границ которого описано)

**Сведения о местоположении границ объекта**

<b>1</b>	<b>2</b>	<b>3</b>	<b>4</b>	<b>5</b>	<b>6</b>
180	490732,65	2191250,11	Аналитический метод	0,10	—
181	490809,56	2191267,80	Аналитический метод	0,10	—
182	490859,13	2191274,02	Аналитический метод	0,10	—
183	490858,40	2191279,98	Аналитический метод	0,10	—
184	490864,44	2191280,73	Аналитический метод	0,10	—
185	490912,66	2191263,76	Аналитический метод	0,10	—
186	490910,67	2191258,10	Аналитический метод	0,10	—
187	490935,63	2191249,31	Аналитический метод	0,10	—
188	491020,09	2191226,22	Аналитический метод	0,10	—
189	491021,56	2191232,03	Аналитический метод	0,10	—
190	491032,94	2191228,92	Аналитический метод	0,10	—
191	491086,88	2191240,30	Аналитический метод	0,10	—
192	491176,42	2191294,07	Аналитический метод	0,10	—
193	491225,47	2191330,78	Аналитический метод	0,10	—
194	491241,59	2191347,33	Аналитический метод	0,10	—
195	491251,67	2191382,04	Аналитический метод	0,10	—
196	491257,52	2191380,66	Аналитический метод	0,10	—
197	491281,10	2191509,80	Аналитический метод	0,10	—
198	491295,38	2191574,94	Аналитический метод	0,10	—
199	491360,25	2191646,44	Аналитический метод	0,10	—
200	491554,12	2191815,97	Аналитический метод	0,10	—
201	491610,31	2191773,10	Аналитический метод	0,10	—
202	491625,78	2191771,20	Аналитический метод	0,10	—

**ГРАФИЧЕСКОЕ ОПИСАНИЕ**

местоположения границ населенных пунктов, территориальных зон,  
особо охраняемых природных территорий,  
зон с особыми условиями использования территории

**Публичный сервитут в отношении земель и земельных участков в целях строительства и  
эксплуатации линейного объекта "Газопровод высокого давления от ГРС Брянск-3 (Белые  
Берега) до с. Малое Полшино"**

(наименование объекта, местоположение границ которого описано)

**Сведения о местоположении границ объекта**

1	2	3	4	5	6
203	491626,51	2191777,15	Аналитический метод	0,10	—
204	491787,11	2191757,38	Аналитический метод	0,10	—
205	491786,38	2191751,42	Аналитический метод	0,10	—
206	491793,83	2191750,51	Аналитический метод	0,10	—
207	491815,99	2191751,64	Аналитический метод	0,10	—
208	491815,68	2191757,63	Аналитический метод	0,10	—
209	491908,34	2191762,35	Аналитический метод	0,10	—
210	491908,65	2191756,36	Аналитический метод	0,10	—
211	492151,80	2191768,75	Аналитический метод	0,10	—
212	492258,30	2191777,81	Аналитический метод	0,10	—
213	492342,64	2191780,89	Аналитический метод	0,10	—
214	492373,79	2191782,63	Аналитический метод	0,10	—
215	492435,41	2191780,68	Аналитический метод	0,10	—
216	492463,49	2191777,02	Аналитический метод	0,10	—
217	492560,23	2191768,93	Аналитический метод	0,10	—
218	492623,64	2191766,36	Аналитический метод	0,10	—
219	492633,01	2191764,36	Аналитический метод	0,10	—
220	492634,26	2191770,23	Аналитический метод	0,10	—
221	492745,82	2191746,49	Аналитический метод	0,10	—
222	492772,32	2191728,68	Аналитический метод	0,10	—
223	492807,29	2191700,12	Аналитический метод	0,10	—
224	492804,64	2191697,29	Аналитический метод	0,10	—
225	492806,59	2191695,73	Аналитический метод	0,10	—

**ГРАФИЧЕСКОЕ ОПИСАНИЕ**

местоположения границ населенных пунктов, территориальных зон,  
особо охраняемых природных территорий,  
зон с особыми условиями использования территории

**Публичный сервитут в отношении земель и земельных участков в целях строительства и  
эксплуатации линейного объекта "Газопровод высокого давления от ГРС Брянск-3 (Белые  
Берега) до с. Малое Полшино"**

(наименование объекта, местоположение границ которого описано)

**Сведения о местоположении границ объекта**

1	2	3	4	5	6
226	492809,25	2191698,56	Аналитический метод	0,10	—
227	492833,59	2191678,65	Аналитический метод	0,10	—
228	492830,96	2191675,96	Аналитический метод	0,10	—
229	492832,78	2191674,20	Аналитический метод	0,10	—
230	492835,55	2191677,05	Аналитический метод	0,10	—
231	492898,43	2191625,71	Аналитический метод	0,10	—
232	492930,81	2191665,37	Аналитический метод	0,10	—
233	492934,65	2191669,12	Аналитический метод	0,10	—
234	492949,73	2191695,05	Аналитический метод	0,10	—
235	493143,13	2191884,14	Аналитический метод	0,10	—
236	493148,02	2191879,14	Аналитический метод	0,10	—
237	493170,28	2191900,91	Аналитический метод	0,10	—
238	493191,34	2191911,49	Аналитический метод	0,10	—
239	493188,64	2191916,85	Аналитический метод	0,10	—
240	493199,83	2191922,48	Аналитический метод	0,10	—
241	493209,00	2191927,09	Аналитический метод	0,10	—
242	493228,81	2191948,88	Аналитический метод	0,10	—
243	493250,46	2191984,77	Аналитический метод	0,10	—
244	493271,51	2192011,26	Аналитический метод	0,10	—
245	493287,79	2192026,60	Аналитический метод	0,10	—
246	493311,03	2192053,85	Аналитический метод	0,10	—
247	493336,68	2192077,83	Аналитический метод	0,10	—
248	493343,61	2192070,42	Аналитический метод	0,10	—

**ГРАФИЧЕСКОЕ ОПИСАНИЕ**

местоположения границ населенных пунктов, территориальных зон,  
особо охраняемых природных территорий,  
зон с особыми условиями использования территории

**Публичный сервитут в отношении земель и земельных участков в целях строительства и  
эксплуатации линейного объекта "Газопровод высокого давления от ГРС Брянск-3 (Белые  
Берега) до с. Малое Полшино"**

(наименование объекта, местоположение границ которого описано)

**Сведения о местоположении границ объекта**

1	2	3	4	5	6
249	493373,27	2192098,14	Аналитический метод	0,10	—
250	493364,47	2192107,72	Аналитический метод	0,10	—
251	493346,57	2192090,99	Аналитический метод	0,10	—
252	493344,23	2192088,80	Аналитический метод	0,10	—
253	493340,72	2192092,56	Аналитический метод	0,10	—
254	493339,26	2192091,19	Аналитический метод	0,10	—
255	493320,46	2192111,29	Аналитический метод	0,10	—
256	493294,52	2192083,03	Аналитический метод	0,10	—
257	493305,85	2192070,91	Аналитический метод	0,10	—
258	493299,44	2192064,92	Аналитический метод	0,10	—
259	493276,18	2192037,64	Аналитический метод	0,10	—
260	493259,70	2192022,11	Аналитический метод	0,10	—
261	493257,41	2192019,22	Аналитический метод	0,10	—
262	493254,59	2192022,10	Аналитический метод	0,10	—
263	493234,00	2191996,21	Аналитический метод	0,10	—
264	493212,69	2191960,89	Аналитический метод	0,10	—
265	493196,70	2191943,29	Аналитический метод	0,10	—
266	493194,82	2191942,34	Аналитический метод	0,10	—
267	493197,51	2191936,98	Аналитический метод	0,10	—
268	493169,27	2191922,78	Аналитический метод	0,10	—
269	493169,48	2191922,48	Аналитический метод	0,10	—
270	493155,02	2191912,65	Аналитический метод	0,10	—
271	493154,49	2191913,43	Аналитический метод	0,10	—

**ГРАФИЧЕСКОЕ ОПИСАНИЕ**

местоположения границ населенных пунктов, территориальных зон,  
особо охраняемых природных территорий,  
зон с особыми условиями использования территории

**Публичный сервитут в отношении земель и земельных участков в целях строительства и  
эксплуатации линейного объекта "Газопровод высокого давления от ГРС Брянск-3 (Белые  
Берега) до с. Малое Полшино"**

(наименование объекта, местоположение границ которого описано)

**Сведения о местоположении границ объекта**

1	2	3	4	5	6
272	492947,42	2191710,97	Аналитический метод	0,10	—
273	492934,23	2191688,28	Аналитический метод	0,10	—
274	492925,61	2191679,86	Аналитический метод	0,10	—
275	492920,47	2191674,83	Аналитический метод	0,10	—
276	492905,73	2191656,79	Аналитический метод	0,10	—
277	492901,09	2191660,59	Аналитический метод	0,10	—
278	492895,59	2191653,85	Аналитический метод	0,10	—
279	492860,98	2191682,11	Аналитический метод	0,10	—
280	492856,55	2191676,69	Аналитический метод	0,10	—
281	492844,62	2191686,42	Аналитический метод	0,10	—
282	492852,27	2191694,33	Аналитический метод	0,10	—
283	492850,48	2191696,07	Аналитический метод	0,10	—
284	492842,67	2191688,02	Аналитический метод	0,10	—
285	492818,13	2191708,05	Аналитический метод	0,10	—
286	492825,69	2191716,12	Аналитический метод	0,10	—
287	492823,76	2191717,70	Аналитический метод	0,10	—
288	492816,20	2191709,63	Аналитический метод	0,10	—
289	492811,78	2191713,24	Аналитический метод	0,10	—
290	492816,21	2191718,66	Аналитический метод	0,10	—
291	492802,41	2191729,93	Аналитический метод	0,10	—
292	492799,88	2191726,83	Аналитический метод	0,10	—
293	492781,86	2191741,55	Аналитический метод	0,10	—
294	492752,18	2191761,50	Аналитический метод	0,10	—

**ГРАФИЧЕСКОЕ ОПИСАНИЕ**

местоположения границ населенных пунктов, территориальных зон,  
особо охраняемых природных территорий,  
зон с особыми условиями использования территории

**Публичный сервитут в отношении земель и земельных участков в целях строительства и  
эксплуатации линейного объекта "Газопровод высокого давления от ГРС Брянск-3 (Белые  
Берега) до с. Малое Полшино"**

(наименование объекта, местоположение границ которого описано)

**Сведения о местоположении границ объекта**

1	2	3	4	5	6
295	492740,83	2191763,91	Аналитический метод	0,10	—
296	492740,42	2191761,96	Аналитический метод	0,10	—
297	492626,14	2191786,27	Аналитический метод	0,10	—
298	492621,62	2191786,46	Аналитический метод	0,10	—
299	492622,45	2191798,66	Аналитический метод	0,10	—
300	492619,46	2191798,87	Аналитический метод	0,10	—
301	492613,47	2191799,28	Аналитический метод	0,10	—
302	492612,62	2191786,82	Аналитический метод	0,10	—
303	492561,47	2191788,90	Аналитический метод	0,10	—
304	492465,62	2191796,91	Аналитический метод	0,10	—
305	492437,02	2191800,64	Аналитический метод	0,10	—
306	492373,55	2191802,65	Аналитический метод	0,10	—
307	492341,72	2191800,87	Аналитический метод	0,10	—
308	492257,08	2191797,78	Аналитический метод	0,10	—
309	492150,44	2191788,70	Аналитический метод	0,10	—
310	491794,55	2191770,57	Аналитический метод	0,10	—
311	491618,13	2191792,29	Аналитический метод	0,10	—
312	491563,93	2191833,64	Аналитический метод	0,10	—
313	491559,88	2191838,27	Аналитический метод	0,10	—
314	491564,40	2191842,22	Аналитический метод	0,10	—
315	491559,79	2191847,49	Аналитический метод	0,10	—
316	491555,27	2191843,54	Аналитический метод	0,10	—
317	491346,22	2191660,74	Аналитический метод	0,10	—

**ГРАФИЧЕСКОЕ ОПИСАНИЕ**

местоположения границ населенных пунктов, территориальных зон,  
особо охраняемых природных территорий,  
зон с особыми условиями использования территории

**Публичный сервитут в отношении земель и земельных участков в целях строительства и  
эксплуатации линейного объекта "Газопровод высокого давления от ГРС Брянск-3 (Белые  
Берега) до с. Малое Полшино"**

(наименование объекта, местоположение границ которого описано)

**Сведения о местоположении границ объекта**

1	2	3	4	5	6
318	491276,99	2191584,43	Аналитический метод	0,10	—
319	491261,49	2191513,74	Аналитический метод	0,10	—
320	491238,03	2191385,26	Аналитический метод	0,10	—
321	491229,12	2191354,60	Аналитический метод	0,10	—
322	491216,20	2191341,33	Аналитический метод	0,10	—
323	491168,60	2191305,71	Аналитический метод	0,10	—
324	491081,69	2191253,52	Аналитический метод	0,10	—
325	491033,37	2191243,32	Аналитический метод	0,10	—
326	490941,60	2191268,41	Аналитический метод	0,10	—
327	490865,97	2191295,04	Аналитический метод	0,10	—
328	490806,06	2191287,52	Аналитический метод	0,10	—
329	490728,80	2191269,74	Аналитический метод	0,10	—
330	490663,87	2191259,18	Аналитический метод	0,10	—
331	490547,05	2191227,73	Аналитический метод	0,10	—
332	490499,45	2191193,46	Аналитический метод	0,10	—
333	490488,35	2191176,82	Аналитический метод	0,10	—
334	490471,09	2191134,14	Аналитический метод	0,10	—
335	490473,32	2191085,49	Аналитический метод	0,10	—
336	490473,28	2191040,25	Аналитический метод	0,10	—
337	490460,49	2191012,00	Аналитический метод	0,10	—
338	490428,79	2190953,67	Аналитический метод	0,10	—
339	490353,69	2190838,16	Аналитический метод	0,10	—
340	490308,75	2190747,59	Аналитический метод	0,10	—



**ГРАФИЧЕСКОЕ ОПИСАНИЕ**

местоположения границ населенных пунктов, территориальных зон,  
особо охраняемых природных территорий,  
зон с особыми условиями использования территории

**Публичный сервитут в отношении земель и земельных участков в целях строительства и  
эксплуатации линейного объекта "Газопровод высокого давления от ГРС Брянск-3 (Белые  
Берега) до с. Малое Полшино"**

(наименование объекта, местоположение границ которого описано)

**Сведения о местоположении границ объекта**

1	2	3	4	5	6
341	490282,25	2190707,97	Аналитический метод	0,10	—
342	490243,14	2190665,00	Аналитический метод	0,10	—
343	490171,70	2190596,24	Аналитический метод	0,10	—
344	490151,55	2190566,52	Аналитический метод	0,10	—
345	490104,01	2190498,58	Аналитический метод	0,10	—
346	490058,55	2190432,62	Аналитический метод	0,10	—
347	490057,69	2190431,54	Аналитический метод	0,10	—
348	490033,80	2190450,52	Аналитический метод	0,10	—
349	490005,40	2190414,81	Аналитический метод	0,10	—
350	489949,09	2190359,91	Аналитический метод	0,10	—
351	489919,78	2190338,24	Аналитический метод	0,10	—
352	489904,47	2190330,39	Аналитический метод	0,10	—
353	489887,76	2190325,92	Аналитический метод	0,10	—
354	489803,83	2190315,36	Аналитический метод	0,10	—
355	489750,83	2190303,24	Аналитический метод	0,10	—
356	489729,65	2190294,42	Аналитический метод	0,10	—
357	489740,80	2190267,66	Аналитический метод	0,10	—
358	489727,16	2190261,97	Аналитический метод	0,10	—
359	489530,44	2190152,23	Аналитический метод	0,10	—
360	489417,16	2190101,12	Аналитический метод	0,10	—
361	489392,41	2190088,25	Аналитический метод	0,10	—
362	489391,18	2190090,60	Аналитический метод	0,10	—
363	489382,32	2190085,95	Аналитический метод	0,10	—

**ГРАФИЧЕСКОЕ ОПИСАНИЕ**

местоположения границ населенных пунктов, территориальных зон,  
особо охраняемых природных территорий,  
зон с особыми условиями использования территории

**Публичный сервитут в отношении земель и земельных участков в целях строительства и  
эксплуатации линейного объекта "Газопровод высокого давления от ГРС Брянск-3 (Белые  
Берега) до с. Малое Полшино"**

(наименование объекта, местоположение границ которого описано)

**Сведения о местоположении границ объекта**

1	2	3	4	5	6
364	489383,53	2190083,64	Аналитический метод	0,10	—
365	489296,69	2190038,19	Аналитический метод	0,10	—
366	489269,42	2190024,36	Аналитический метод	0,10	—
367	489264,52	2190021,68	Аналитический метод	0,10	—
368	489260,08	2190018,14	Аналитический метод	0,10	—
369	489254,90	2190016,42	Аналитический метод	0,10	—
370	489156,80	2189962,80	Аналитический метод	0,10	—
371	489141,50	2189947,98	Аналитический метод	0,10	—
372	489136,15	2189944,86	Аналитический метод	0,10	—
373	489119,10	2189974,15	Аналитический метод	0,10	—
374	489018,56	2189921,42	Аналитический метод	0,10	—
375	489003,69	2189911,90	Аналитический метод	0,10	—
376	489005,33	2189875,14	Аналитический метод	0,10	—
377	488992,91	2189866,17	Аналитический метод	0,10	—
378	488993,40	2189859,85	Аналитический метод	0,10	—
379	488984,83	2189860,33	Аналитический метод	0,10	—
380	488978,66	2189854,48	Аналитический метод	0,10	—
381	488932,83	2189850,65	Аналитический метод	0,10	—
382	488931,86	2189843,54	Аналитический метод	0,10	—
383	488909,30	2189841,66	Аналитический метод	0,10	—
384	488895,15	2189833,67	Аналитический метод	0,10	—
385	488864,60	2189887,74	Аналитический метод	0,10	—
386	488842,26	2189883,17	Аналитический метод	0,10	—

**ГРАФИЧЕСКОЕ ОПИСАНИЕ**

местоположения границ населенных пунктов, территориальных зон,  
особо охраняемых природных территорий,  
зон с особыми условиями использования территории

**Публичный сервитут в отношении земель и земельных участков в целях строительства и  
эксплуатации линейного объекта "Газопровод высокого давления от ГРС Брянск-3 (Белые  
Берега) до с. Малое Полшино"**

(наименование объекта, местоположение границ которого описано)

**Сведения о местоположении границ объекта**

1	2	3	4	5	6
387	488835,93	2189894,95	Аналитический метод	0,10	—
388	488833,58	2189892,98	Аналитический метод	0,10	—
389	488830,64	2189892,13	Аналитический метод	0,10	—
390	488836,37	2189881,46	Аналитический метод	0,10	—
391	488821,96	2189876,47	Аналитический метод	0,10	—
392	488823,55	2189873,65	Аналитический метод	0,10	—
393	488804,21	2189866,85	Аналитический метод	0,10	—
394	488682,52	2189828,39	Аналитический метод	0,10	—
395	488620,88	2189812,74	Аналитический метод	0,10	—
396	488620,22	2189815,32	Аналитический метод	0,10	—
397	488617,17	2189814,47	Аналитический метод	0,10	—
398	488614,38	2189818,31	Аналитический метод	0,10	—
399	488588,50	2189811,74	Аналитический метод	0,10	—
400	488543,08	2189797,71	Аналитический метод	0,10	—
401	488540,52	2189791,08	Аналитический метод	0,10	—
402	488528,37	2189792,48	Аналитический метод	0,10	—
403	488526,87	2189792,70	Аналитический метод	0,10	—
404	488481,52	2189778,69	Аналитический метод	0,10	—
405	488481,97	2189776,74	Аналитический метод	0,10	—
406	488473,73	2189774,13	Аналитический метод	0,10	—
407	488472,16	2189773,79	Аналитический метод	0,10	—
408	488441,93	2189768,88	Аналитический метод	0,10	—
409	488437,88	2189768,16	Аналитический метод	0,10	—

**ГРАФИЧЕСКОЕ ОПИСАНИЕ**

местоположения границ населенных пунктов, территориальных зон,  
особо охраняемых природных территорий,  
зон с особыми условиями использования территории

**Публичный сервитут в отношении земель и земельных участков в целях строительства и  
эксплуатации линейного объекта "Газопровод высокого давления от ГРС Брянск-3 (Белые  
Берега) до с. Малое Полшино"**

(наименование объекта, местоположение границ которого описано)

**Сведения о местоположении границ объекта**

1	2	3	4	5	6
410	488438,51	2189765,49	Аналитический метод	0,10	—
411	488433,13	2189764,15	Аналитический метод	0,10	—
412	488406,09	2189759,41	Аналитический метод	0,10	—
413	488404,16	2189770,29	Аналитический метод	0,10	—
414	488393,96	2189768,47	Аналитический метод	0,10	—
415	488380,38	2189768,36	Аналитический метод	0,10	—
416	488344,20	2189754,15	Аналитический метод	0,10	—
417	488299,91	2189778,46	Аналитический метод	0,10	—
418	488253,70	2189821,20	Аналитический метод	0,10	—
419	488185,66	2189904,42	Аналитический метод	0,10	—
420	488181,07	2189900,64	Аналитический метод	0,10	—
421	488173,56	2189909,74	Аналитический метод	0,10	—
422	488178,21	2189913,54	Аналитический метод	0,10	—
423	488096,82	2190013,09	Аналитический метод	0,10	—
424	488092,19	2190009,27	Аналитический метод	0,10	—
425	488055,66	2190053,96	Аналитический метод	0,10	—
426	488060,29	2190057,78	Аналитический метод	0,10	—
427	487918,71	2190230,95	Аналитический метод	0,10	—
428	487818,40	2190337,92	Аналитический метод	0,10	—
429	487440,05	2190739,95	Аналитический метод	0,10	—
430	487400,22	2190702,59	Аналитический метод	0,10	—
431	487395,66	2190707,45	Аналитический метод	0,10	—
432	487359,03	2190739,59	Аналитический метод	0,10	—

**ГРАФИЧЕСКОЕ ОПИСАНИЕ**

местоположения границ населенных пунктов, территориальных зон,  
особо охраняемых природных территорий,  
зон с особыми условиями использования территории

**Публичный сервитут в отношении земель и земельных участков в целях строительства и  
эксплуатации линейного объекта "Газопровод высокого давления от ГРС Брянск-3 (Белые  
Берега) до с. Малое Полшино"**

(наименование объекта, местоположение границ которого описано)

**Сведения о местоположении границ объекта**

1	2	3	4	5	6
433	487316,69	2190761,22	Аналитический метод	0,10	—
434	487283,62	2190768,34	Аналитический метод	0,10	—
435	486798,81	2190815,38	Аналитический метод	0,10	—
436	486263,04	2190865,52	Аналитический метод	0,10	—
437	486251,66	2190865,85	Аналитический метод	0,10	—
438	486252,71	2190902,85	Аналитический метод	0,10	—
439	486257,71	2190902,59	Аналитический метод	0,10	—
440	486258,88	2190945,52	Аналитический метод	0,10	—
441	486239,12	2190946,05	Аналитический метод	0,10	—
442	486238,99	2190941,05	Аналитический метод	0,10	—
443	486219,41	2190941,58	Аналитический метод	0,10	—
444	486219,28	2190936,58	Аналитический метод	0,10	—
445	486209,59	2190936,85	Аналитический метод	0,10	—
446	486209,69	2190946,35	Аналитический метод	0,10	—
447	486207,36	2190946,41	Аналитический метод	0,10	—
448	486207,14	2190936,92	Аналитический метод	0,10	—
449	486175,77	2190937,77	Аналитический метод	0,10	—
450	486176,00	2190947,28	Аналитический метод	0,10	—
451	486173,53	2190947,34	Аналитический метод	0,10	—
452	486173,30	2190937,84	Аналитический метод	0,10	—
453	486143,84	2190938,65	Аналитический метод	0,10	—
454	486143,90	2190940,79	Аналитический метод	0,10	—
455	486123,94	2190942,56	Аналитический метод	0,10	—

**ГРАФИЧЕСКОЕ ОПИСАНИЕ**

местоположения границ населенных пунктов, территориальных зон,  
особо охраняемых природных территорий,  
зон с особыми условиями использования территории

**Публичный сервитут в отношении земель и земельных участков в целях строительства и  
эксплуатации линейного объекта "Газопровод высокого давления от ГРС Брянск-3 (Белые  
Берега) до с. Малое Полшино"**

(наименование объекта, местоположение границ которого описано)

**Сведения о местоположении границ объекта**

1	2	3	4	5	6
456	485946,96	2190958,28	Аналитический метод	0,10	—
457	485925,25	2190957,37	Аналитический метод	0,10	—
458	485897,68	2190953,56	Аналитический метод	0,10	—
459	485882,18	2190949,36	Аналитический метод	0,10	—
460	485791,20	2190955,55	Аналитический метод	0,10	—
461	485697,59	2190963,47	Аналитический метод	0,10	—
462	485448,83	2190986,00	Аналитический метод	0,10	—
463	485434,91	2190986,41	Аналитический метод	0,10	—
464	485430,26	2190992,01	Аналитический метод	0,10	—
465	484416,48	2191097,85	Аналитический метод	0,10	—
466	484405,35	2191131,62	Аналитический метод	0,10	—
467	484404,19	2191138,84	Аналитический метод	0,10	—
468	484398,25	2191137,89	Аналитический метод	0,10	—
469	484377,60	2191266,19	Аналитический метод	0,10	—
470	484383,53	2191267,14	Аналитический метод	0,10	—
471	484381,41	2191280,28	Аналитический метод	0,10	—
472	484384,84	2191379,16	Аналитический метод	0,10	—
473	484391,07	2191387,79	Аналитический метод	0,10	—
474	484402,31	2191590,18	Аналитический метод	0,10	—
475	484401,99	2191608,92	Аналитический метод	0,10	—
476	484396,00	2191608,82	Аналитический метод	0,10	—
477	484394,16	2191716,93	Аналитический метод	0,10	—
478	484400,16	2191717,03	Аналитический метод	0,10	—

**ГРАФИЧЕСКОЕ ОПИСАНИЕ**

местоположения границ населенных пунктов, территориальных зон,  
особо охраняемых природных территорий,  
зон с особыми условиями использования территории

**Публичный сервитут в отношении земель и земельных участков в целях строительства и  
эксплуатации линейного объекта "Газопровод высокого давления от ГРС Брянск-3 (Белые  
Берега) до с. Малое Полшино"**

(наименование объекта, местоположение границ которого описано)

**Сведения о местоположении границ объекта**

1	2	3	4	5	6
479	484399,63	2191748,15	Аналитический метод	0,10	—
480	484432,96	2192413,84	Аналитический метод	0,10	—
481	484429,82	2192522,20	Аналитический метод	0,10	—
482	484451,22	2193158,68	Аналитический метод	0,10	—
483	484445,23	2193158,89	Аналитический метод	0,10	—
484	484448,88	2193267,54	Аналитический метод	0,10	—
485	484454,88	2193267,34	Аналитический метод	0,10	—
486	484459,20	2193395,74	Аналитический метод	0,10	—
487	484444,28	2193411,65	Аналитический метод	0,10	—
488	484448,85	2193552,75	Аналитический метод	0,10	—
489	484455,91	2193559,37	Аналитический метод	0,10	—
490	484477,22	2194218,22	Аналитический метод	0,10	—
491	484473,00	2194318,58	Аналитический метод	0,10	—
492	484472,99	2194326,95	Аналитический метод	0,10	—
493	484467,00	2194326,95	Аналитический метод	0,10	—
494	484466,88	2194424,75	Аналитический метод	0,10	—
495	484463,33	2194474,30	Аналитический метод	0,10	—
496	484454,01	2194537,31	Аналитический метод	0,10	—
497	484430,43	2194621,71	Аналитический метод	0,10	—
498	484424,98	2194638,22	Аналитический метод	0,10	—
499	484411,70	2194648,88	Аналитический метод	0,10	—
500	484364,90	2194819,92	Аналитический метод	0,10	—
501	484362,12	2194832,14	Аналитический метод	0,10	—

**ГРАФИЧЕСКОЕ ОПИСАНИЕ**

местоположения границ населенных пунктов, территориальных зон,  
особо охраняемых природных территорий,  
зон с особыми условиями использования территории

**Публичный сервитут в отношении земель и земельных участков в целях строительства и  
эксплуатации линейного объекта "Газопровод высокого давления от ГРС Брянск-3 (Белые  
Берега) до с. Малое Полшино"**

(наименование объекта, местоположение границ которого описано)

**Сведения о местоположении границ объекта**

1	2	3	4	5	6
502	484265,94	2194810,25	Аналитический метод	0,10	—
503	484259,38	2194839,05	Аналитический метод	0,10	—
504	484255,56	2194842,60	Аналитический метод	0,10	—
505	484261,40	2194875,75	Аналитический метод	0,10	—
506	484262,20	2194881,89	Аналитический метод	0,10	—
507	484264,23	2194891,83	Аналитический метод	0,10	—
508	484276,13	2194959,39	Аналитический метод	0,10	—
509	484281,52	2194985,58	Аналитический метод	0,10	—
510	484287,64	2195019,81	Аналитический метод	0,10	—
1	484274,64	2195060,23	Аналитический метод	0,10	—

**3. Сведения о характерных точках части (частей) границы объекта**

Обозначение характерных точек части границы	Координаты, м		Метод определения координат характерной точки	Средняя квадратическая погрешность положения характерной точки ( $M_t$ ), м	Описание обозначения точки на местности (при наличии)
	X	Y			
1	2	3	4	5	6
Часть № —					
—	—	—	—	—	—



**ГРАФИЧЕСКОЕ ОПИСАНИЕ**

местоположения границ населенных пунктов, территориальных зон,  
особо охраняемых природных территорий,  
зон с особыми условиями использования территории

**Публичный сервитут в отношении земель и земельных участков в целях строительства и  
эксплуатации линейного объекта "Газопровод высокого давления от ГРС Брянск-3 (Белые  
Берега) до с. Малое Полшино"**

(наименование объекта, местоположение границ которого описано)

**Сведения о местоположении измененных (уточненных) границ объекта****1. Система координат —****2. Сведения о характерных точках границ объекта**

Обозначение характерных точек границ	Существующие координаты, м		Измененные (уточненные) координаты, м		Метод определения координат характерной точки	Средняя квадратическая погрешность положения характерной точки ( $M_t$ ), м	Описание обозначения точки на местности (при наличии)
	X	Y	X	Y			
<b>1</b>	<b>2</b>	<b>3</b>	<b>4</b>	<b>5</b>	<b>6</b>	<b>7</b>	<b>8</b>
—	—	—	—	—	—	—	—

**3. Сведения о характерных точках части (частей) границы объекта**

Часть № —

Обозначение характерных точек границ	Существующие координаты, м		Измененные (уточненные) координаты, м		Метод определения координат характерной точки	Средняя квадратическая погрешность положения характерной точки ( $M_t$ ), м	Описание обозначения точки на местности (при наличии)
	X	Y	X	Y			
<b>1</b>	<b>2</b>	<b>3</b>	<b>4</b>	<b>5</b>	<b>6</b>	<b>7</b>	<b>8</b>
—	—	—	—	—	—	—	—

## ГРАФИЧЕСКОЕ ОПИСАНИЕ

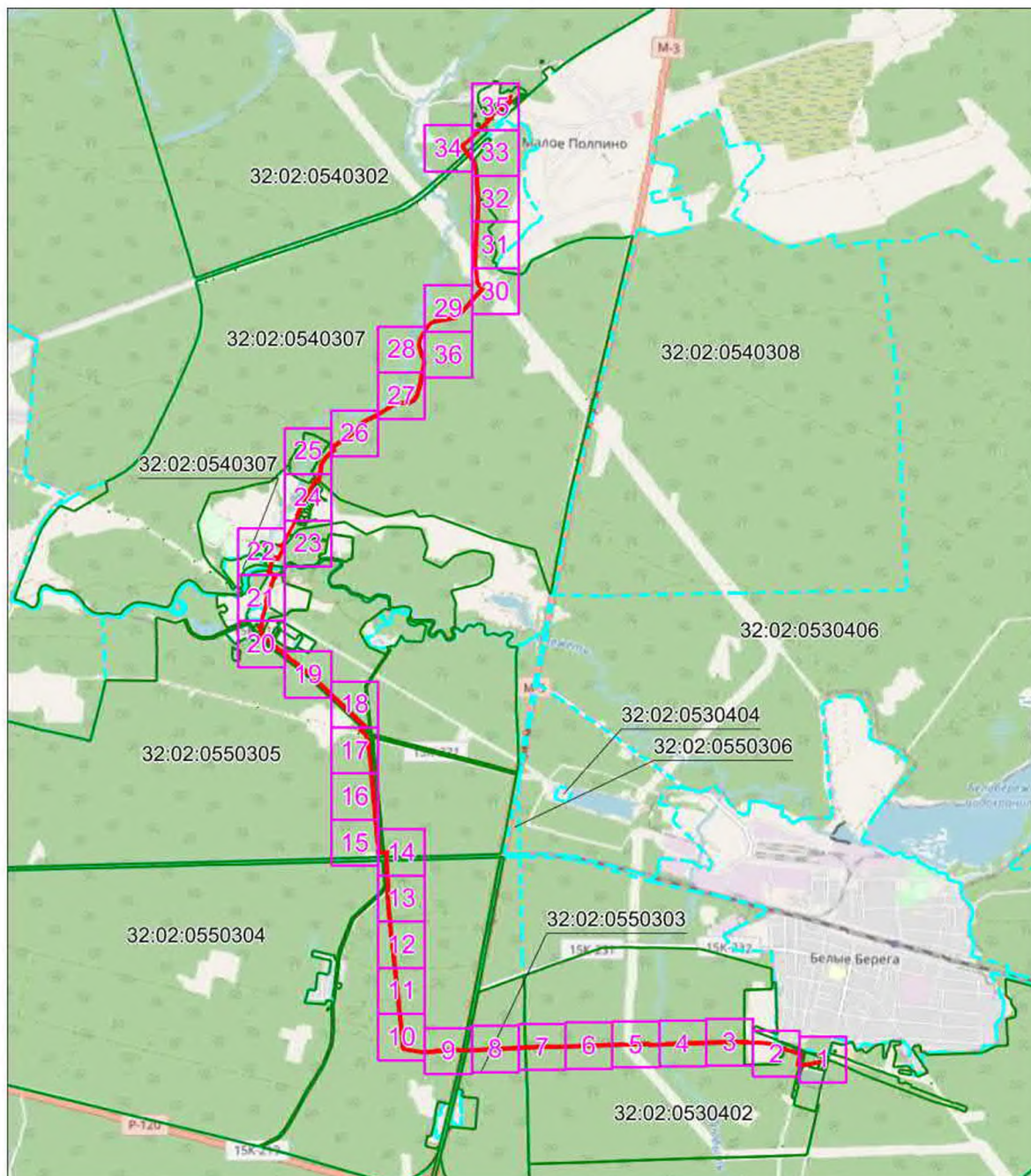
местоположения границ населенных пунктов, территориальных зон,  
особо охраняемых природных территорий,  
зон с особыми условиями использования территории

**Публичный сервитут в отношении земель и земельных участков в целях строительства и  
эксплуатации линейного объекта "Газопровод высокого давления от ГРС Брянск-3 (Белые  
Берега) до с. Малое Полшино"**

(наименование объекта, местоположение границ которого описано)


## Схема расположения границ публичного сервитута

### Основной лист



Масштаб 1: 55000

Используемые условные знаки и обозначения:



— область выносного листа,

**1**

— номер выносного листа.

Остальные используемые условные знаки и обозначения приведены на отдельной странице в конце раздела.

## ГРАФИЧЕСКОЕ ОПИСАНИЕ

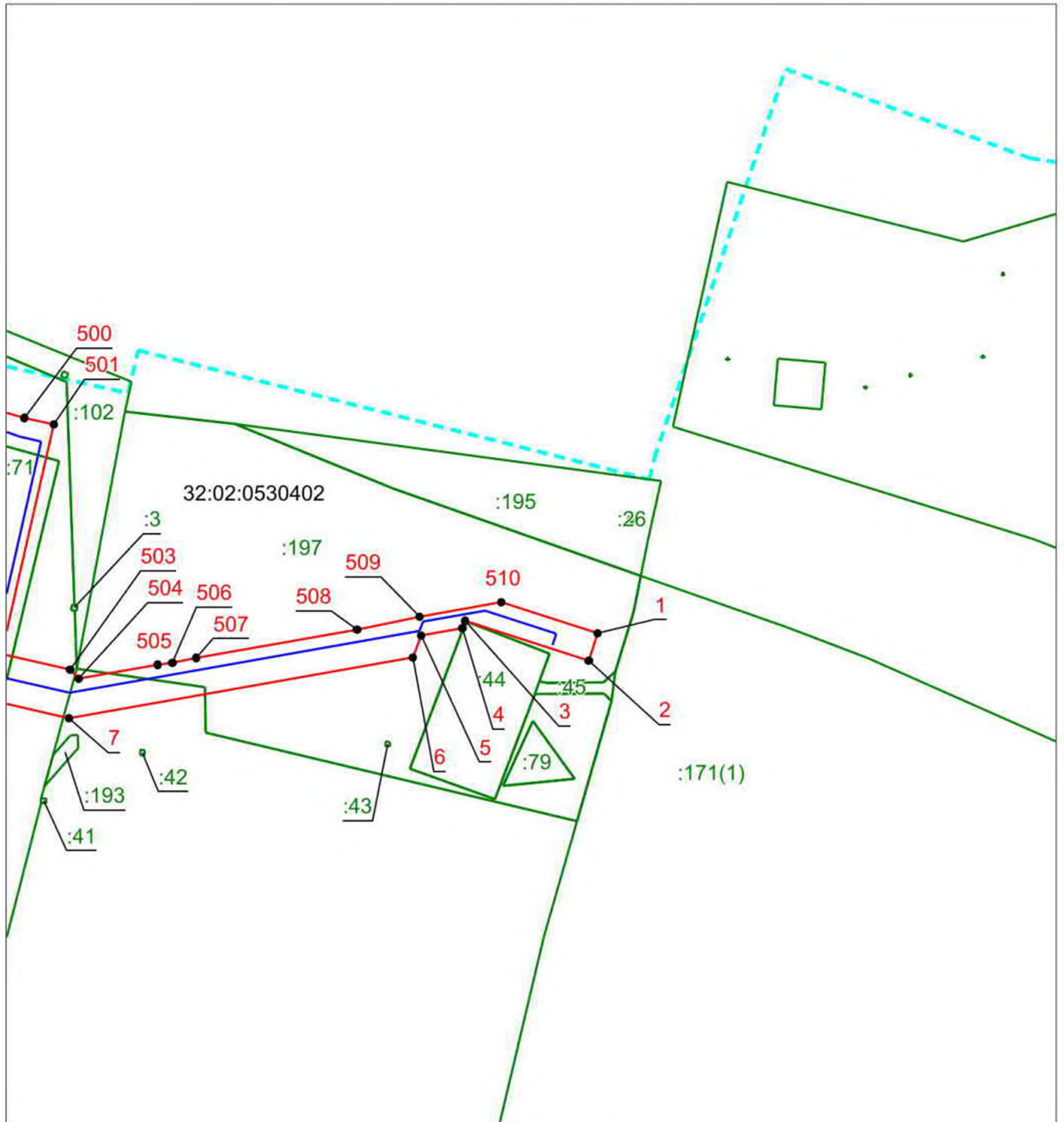
местоположения границ населенных пунктов, территориальных зон,  
особо охраняемых природных территорий,  
зон с особыми условиями использования территории

**Публичный сервитут в отношении земель и земельных участков в целях строительства и  
эксплуатации линейного объекта "Газопровод высокого давления от ГРС Брянск-3 (Белые  
Берега) до с. Малое Полшино"**

(наименование объекта, местоположение границ которого описано)

## Схема расположения границ публичного сервитута

Выносной лист №1



Масштаб 1:2500

Используемые условные знаки и обозначения приведены на отдельной странице в конце раздела.

## ГРАФИЧЕСКОЕ ОПИСАНИЕ

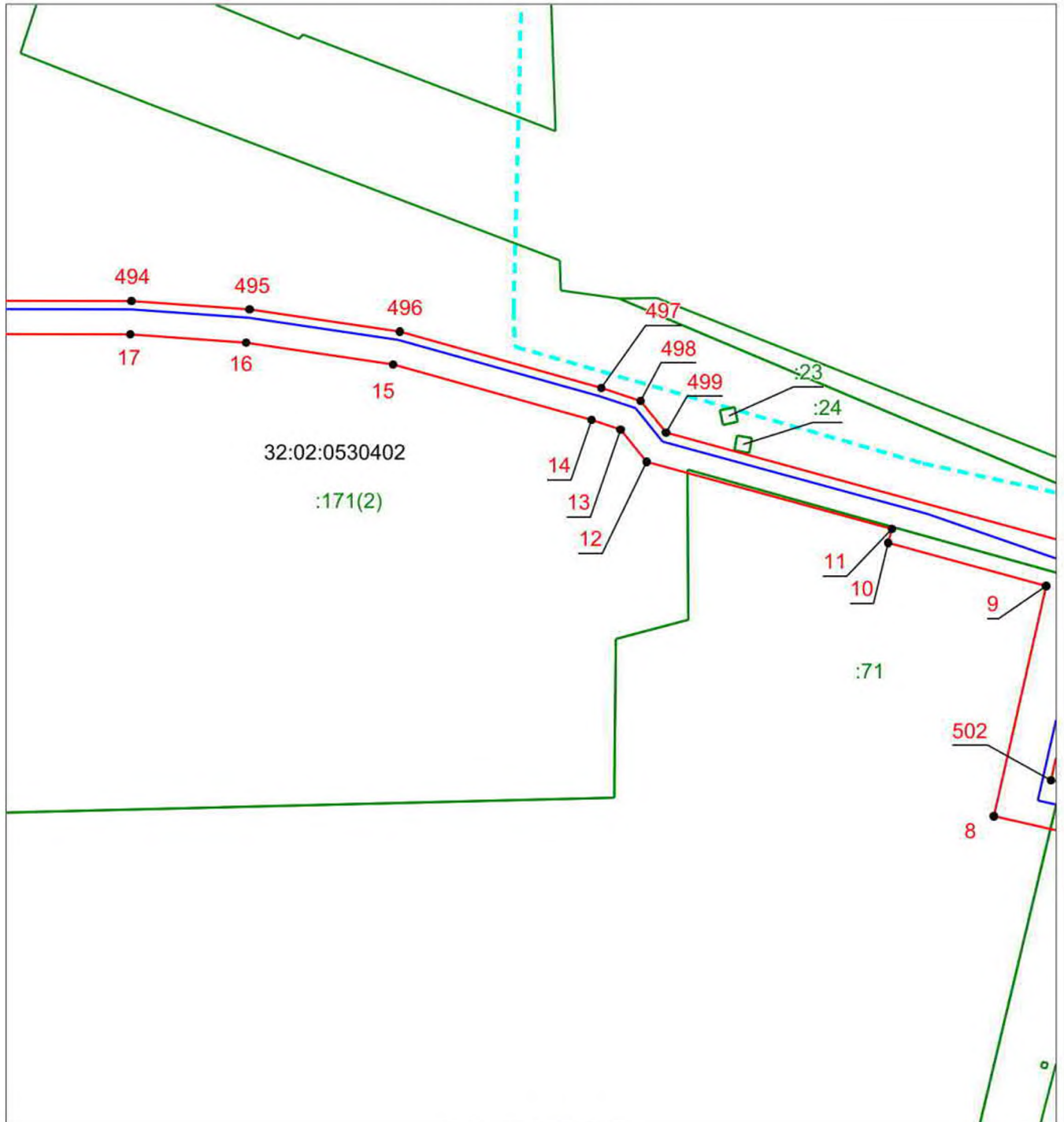
местоположения границ населенных пунктов, территориальных зон,  
особо охраняемых природных территорий,  
зон с особыми условиями использования территории

**Публичный сервитут в отношении земель и земельных участков в целях строительства и  
эксплуатации линейного объекта "Газопровод высокого давления от ГРС Брянск-3 (Белые  
Берега) до с. Малое Полшино"**

(наименование объекта, местоположение границ которого описано)

## Схема расположения границ публичного сервитута

Выносной лист №2



Масштаб 1:2500

Используемые условные знаки и обозначения приведены на отдельной странице в конце раздела.

**ГРАФИЧЕСКОЕ ОПИСАНИЕ**

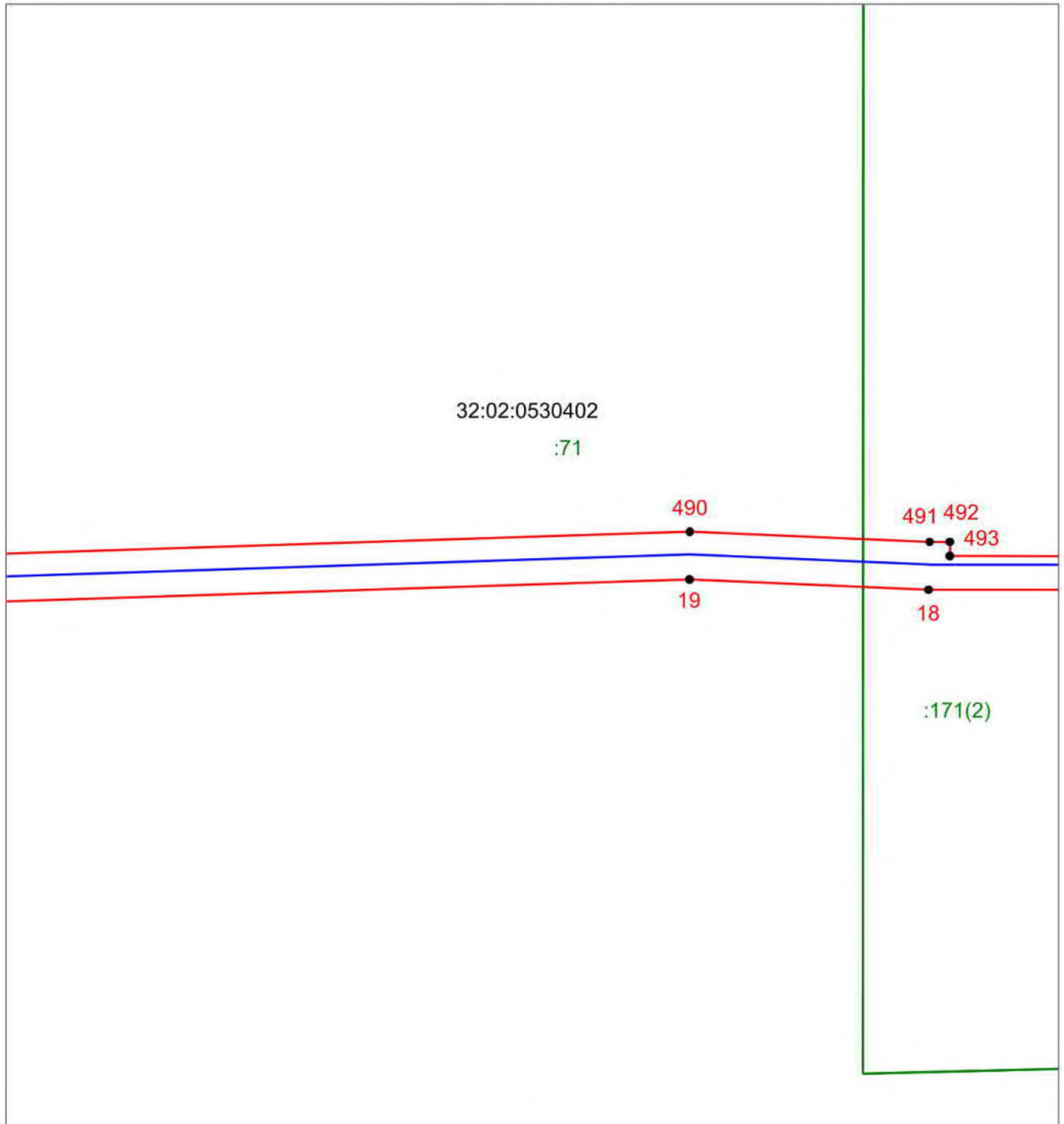
местоположения границ населенных пунктов, территориальных зон,  
особо охраняемых природных территорий,  
зон с особыми условиями использования территории

**Публичный сервитут в отношении земель и земельных участков в целях строительства и  
эксплуатации линейного объекта "Газопровод высокого давления от ГРС Брянск-3 (Белые  
Берега) до с. Малое Полшино"**

(наименование объекта, местоположение границ которого описано)

**Схема расположения границ публичного сервитута**

Выносной лист №3



Масштаб 1:2500

Используемые условные знаки и обозначения приведены на отдельной странице в конце раздела.

**ГРАФИЧЕСКОЕ ОПИСАНИЕ**

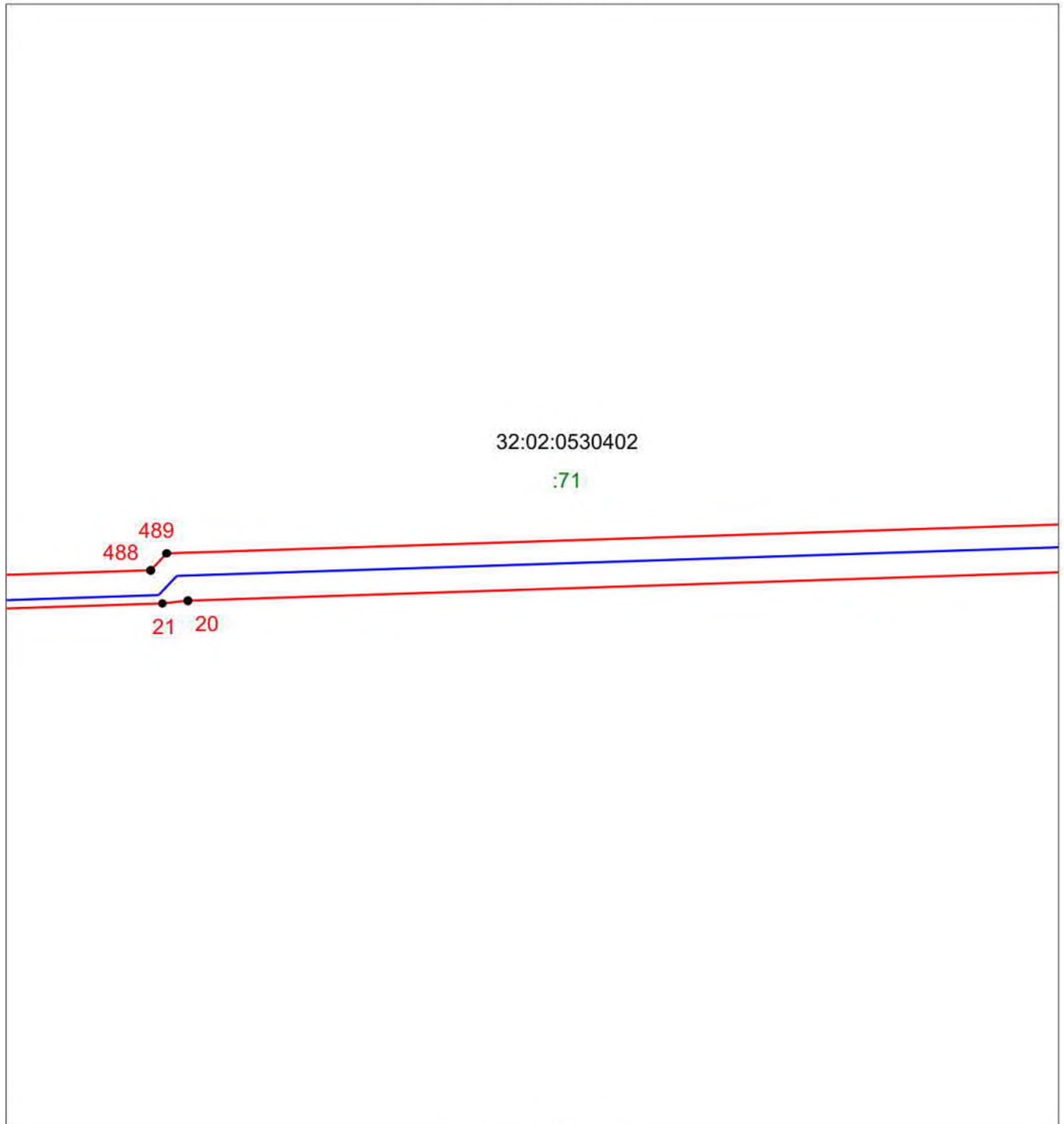
местоположения границ населенных пунктов, территориальных зон,  
особо охраняемых природных территорий,  
зон с особыми условиями использования территории

**Публичный сервитут в отношении земель и земельных участков в целях строительства и  
эксплуатации линейного объекта "Газопровод высокого давления от ГРС Брянск-3 (Белые  
Берега) до с. Малое Полшино"**

(наименование объекта, местоположение границ которого описано)

**Схема расположения границ публичного сервитута**

Выносной лист №4



**Масштаб 1:2500**

Используемые условные знаки и обозначения приведены на отдельной странице в конце раздела.

**ГРАФИЧЕСКОЕ ОПИСАНИЕ**

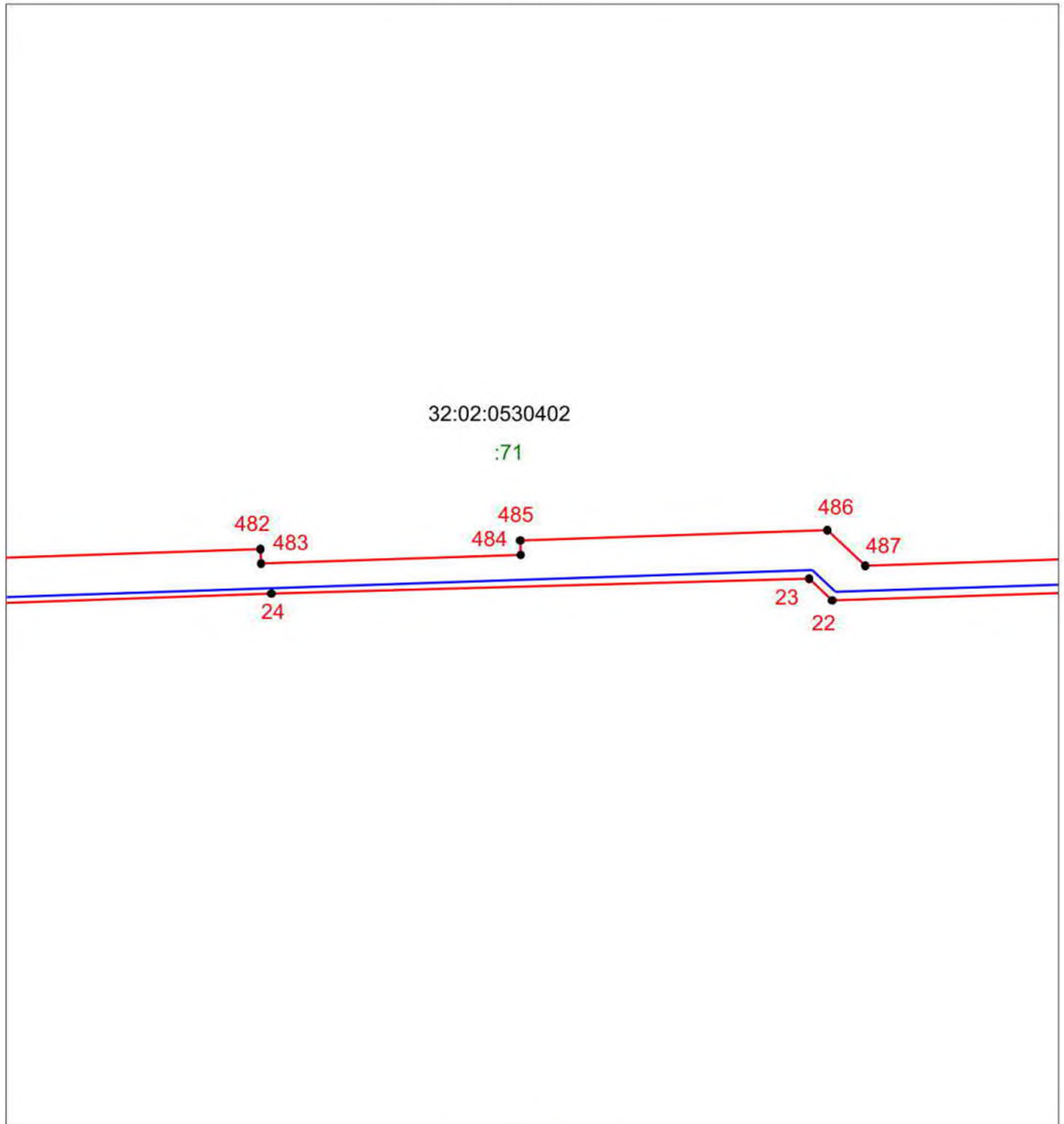
местоположения границ населенных пунктов, территориальных зон,  
особо охраняемых природных территорий,  
зон с особыми условиями использования территории

**Публичный сервитут в отношении земель и земельных участков в целях строительства и  
эксплуатации линейного объекта "Газопровод высокого давления от ГРС Брянск-3 (Белые  
Берега) до с. Малое Полшино"**

(наименование объекта, местоположение границ которого описано)

**Схема расположения границ публичного сервитута**

Выносной лист №5



Масштаб 1:2500

Используемые условные знаки и обозначения приведены на отдельной странице в конце раздела.

**ГРАФИЧЕСКОЕ ОПИСАНИЕ**

местоположения границ населенных пунктов, территориальных зон,  
особо охраняемых природных территорий,  
зон с особыми условиями использования территории

**Публичный сервитут в отношении земель и земельных участков в целях строительства и  
эксплуатации линейного объекта "Газопровод высокого давления от ГРС Брянск-3 (Белые  
Берега) до с. Малое Полшино"**

(наименование объекта, местоположение границ которого описано)

**Схема расположения границ публичного сервитута**

Выносной лист №6

32:02:0530402

:71

Масштаб 1:2500

Используемые условные знаки и обозначения приведены на отдельной странице в конце раздела.



**ГРАФИЧЕСКОЕ ОПИСАНИЕ**

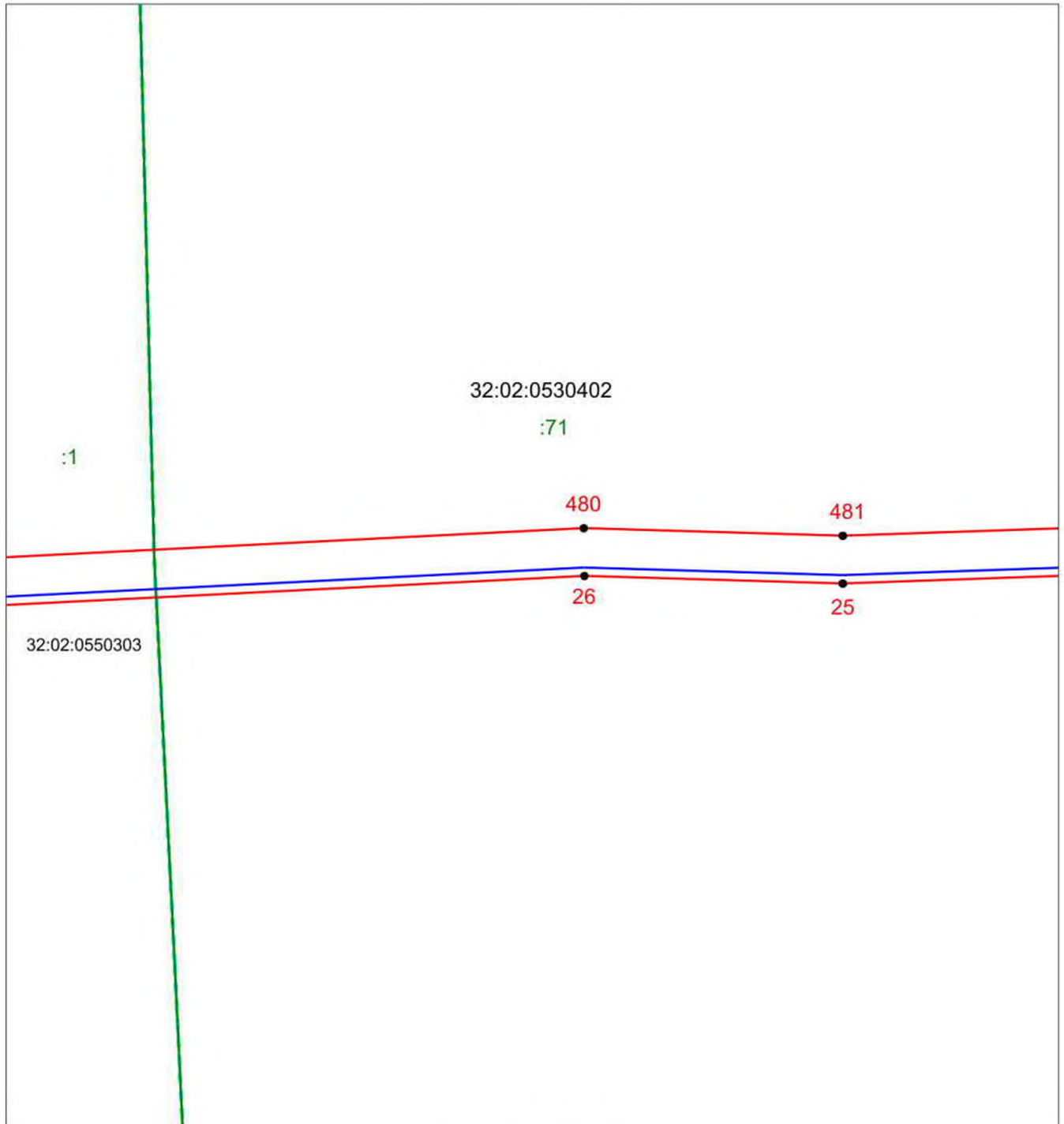
местоположения границ населенных пунктов, территориальных зон,  
особо охраняемых природных территорий,  
зон с особыми условиями использования территории

**Публичный сервитут в отношении земель и земельных участков в целях строительства и  
эксплуатации линейного объекта "Газопровод высокого давления от ГРС Брянск-3 (Белые  
Берега) до с. Малое Полшино"**

(наименование объекта, местоположение границ которого описано)

**Схема расположения границ публичного сервитута**

Выносной лист №7



**Масштаб 1:2500**

Используемые условные знаки и обозначения приведены на отдельной странице в конце раздела.

**ГРАФИЧЕСКОЕ ОПИСАНИЕ**

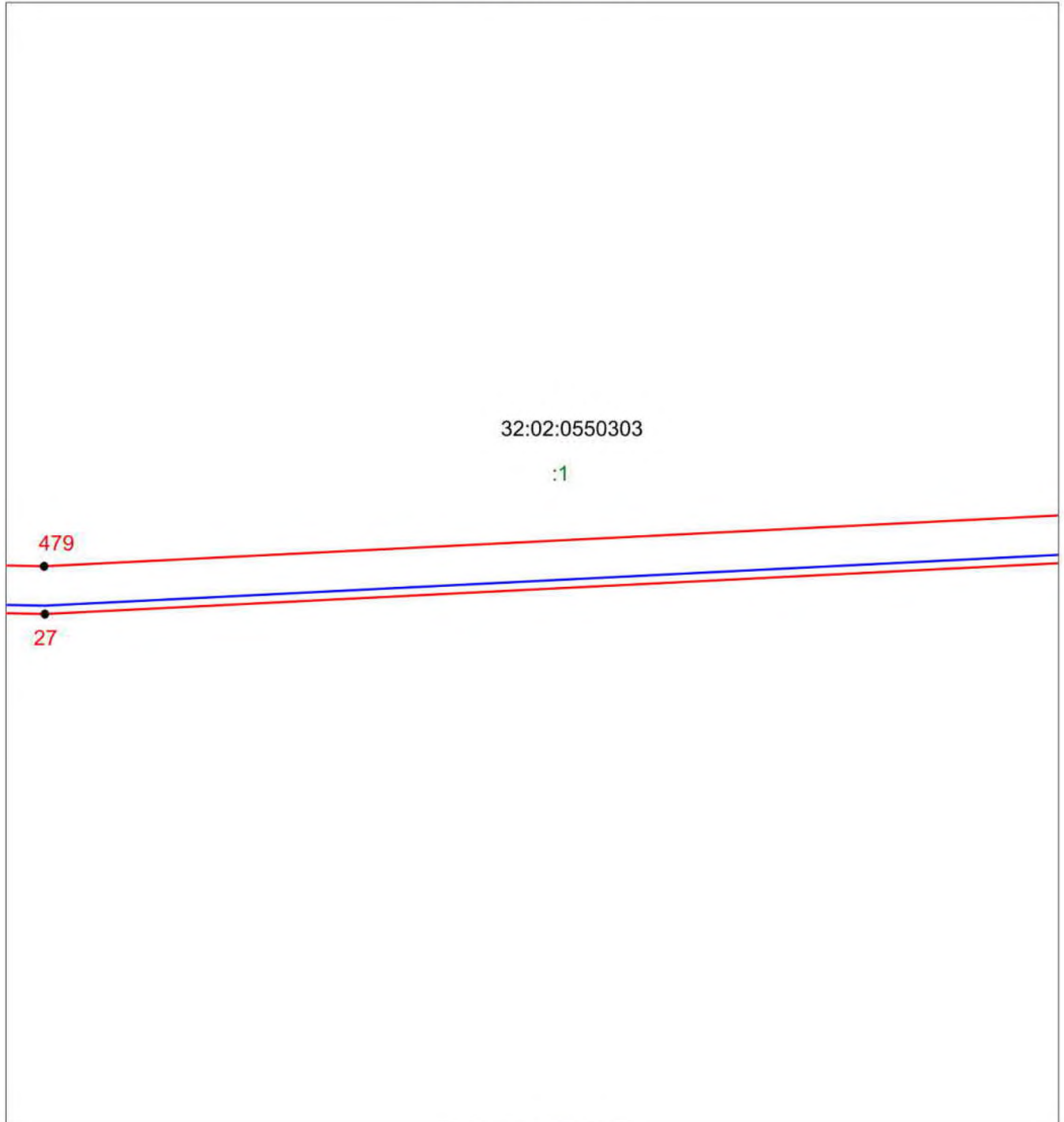
местоположения границ населенных пунктов, территориальных зон,  
особо охраняемых природных территорий,  
зон с особыми условиями использования территории

**Публичный сервитут в отношении земель и земельных участков в целях строительства и  
эксплуатации линейного объекта "Газопровод высокого давления от ГРС Брянск-3 (Белые  
Берега) до с. Малое Полшино"**

(наименование объекта, местоположение границ которого описано)

**Схема расположения границ публичного сервитута**

**Выносной лист №8**



**Масштаб 1:2500**

Используемые условные знаки и обозначения приведены на отдельной странице в конце раздела.

**ГРАФИЧЕСКОЕ ОПИСАНИЕ**

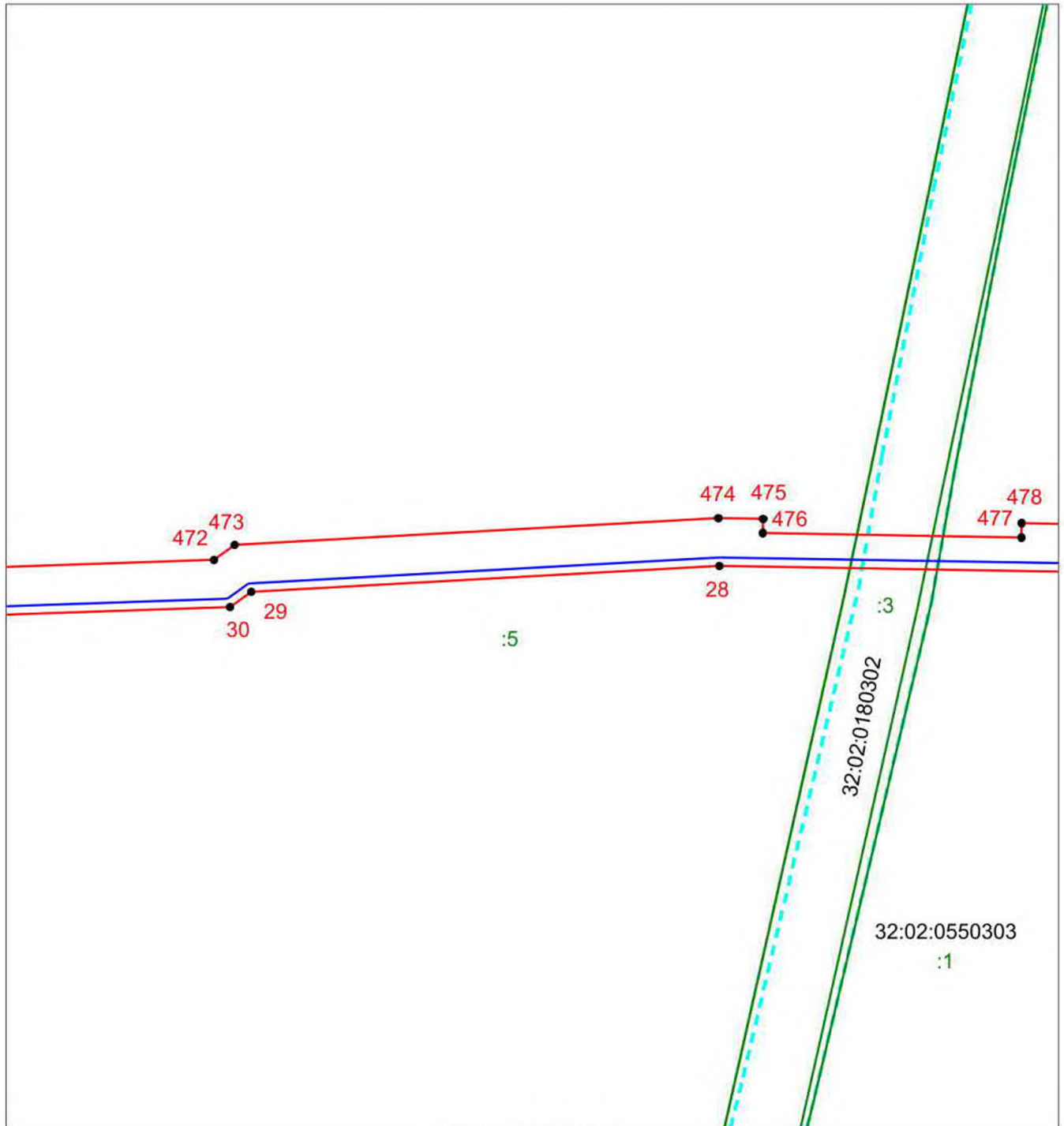
местоположения границ населенных пунктов, территориальных зон,  
особо охраняемых природных территорий,  
зон с особыми условиями использования территории

**Публичный сервитут в отношении земель и земельных участков в целях строительства и  
эксплуатации линейного объекта "Газопровод высокого давления от ГРС Брянск-3 (Белые  
Берега) до с. Малое Полшино"**

(наименование объекта, местоположение границ которого описано)

**Схема расположения границ публичного сервитута**

Выносной лист №9



Масштаб 1:2500

Используемые условные знаки и обозначения приведены на отдельной странице в конце раздела.

**ГРАФИЧЕСКОЕ ОПИСАНИЕ**

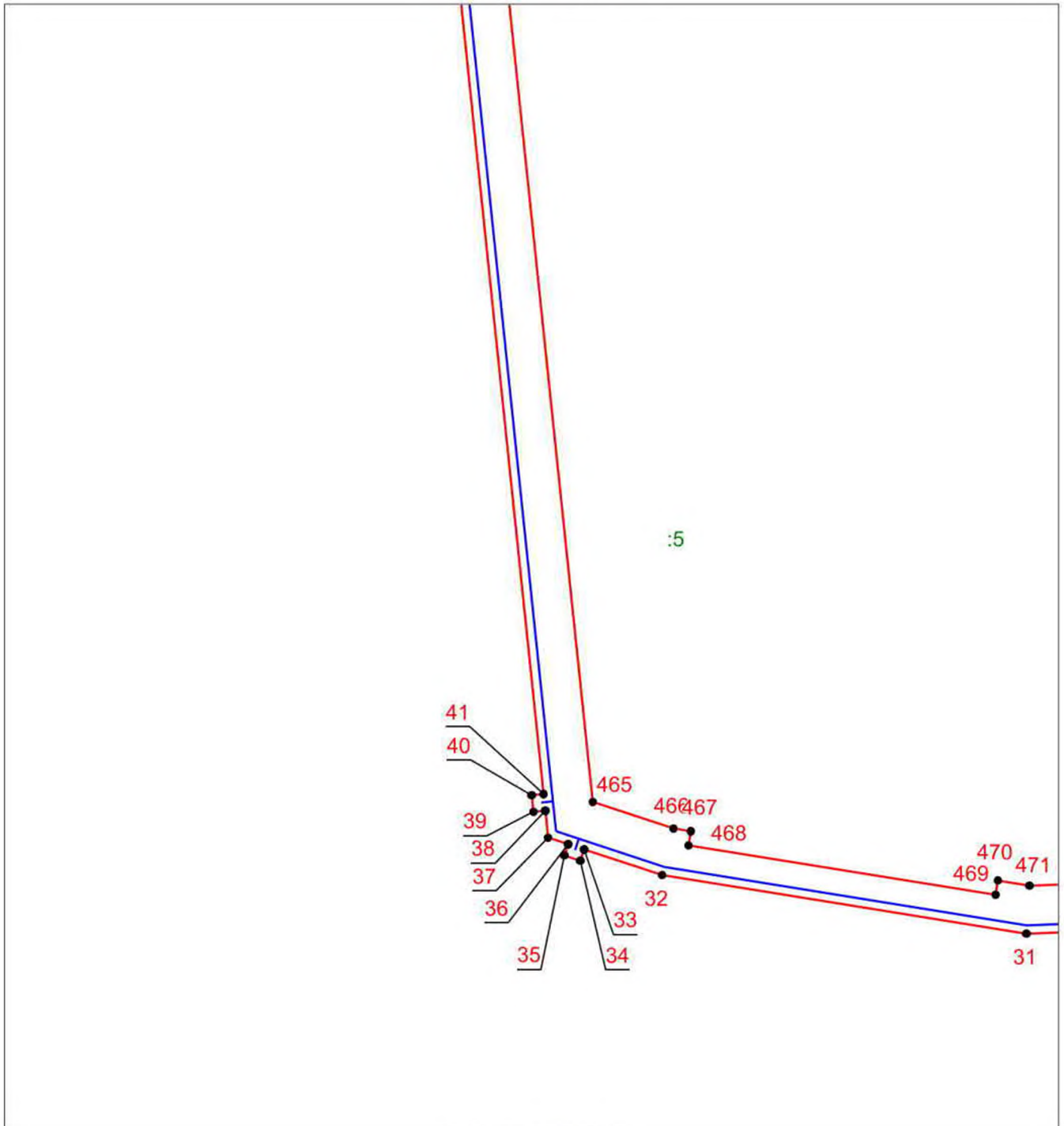
местоположения границ населенных пунктов, территориальных зон,  
особо охраняемых природных территорий,  
зон с особыми условиями использования территории

**Публичный сервитут в отношении земель и земельных участков в целях строительства и  
эксплуатации линейного объекта "Газопровод высокого давления от ГРС Брянск-3 (Белые  
Берега) до с. Малое Полшино"**

(наименование объекта, местоположение границ которого описано)

**Схема расположения границ публичного сервитута**

Выносной лист №10



Масштаб 1:2500

Используемые условные знаки и обозначения приведены на отдельной странице в конце раздела.

## ГРАФИЧЕСКОЕ ОПИСАНИЕ


местоположения границ населенных пунктов, территориальных зон,  
особо охраняемых природных территорий,  
зон с особыми условиями использования территории

**Публичный сервитут в отношении земель и земельных участков в целях строительства и  
эксплуатации линейного объекта "Газопровод высокого давления от ГРС Брянск-3 (Белые  
Берега) до с. Малое Полшино"**

(наименование объекта, местоположение границ которого описано)

## Схема расположения границ публичного сервитута

Выносной лист №11



Масштаб 1:2500

Используемые условные знаки и обозначения приведены на отдельной странице в конце раздела.

## ГРАФИЧЕСКОЕ ОПИСАНИЕ

местоположения границ населенных пунктов, территориальных зон,  
особо охраняемых природных территорий,  
зон с особыми условиями использования территории

**Публичный сервитут в отношении земель и земельных участков в целях строительства и  
эксплуатации линейного объекта "Газопровод высокого давления от ГРС Брянск-3 (Белые  
Берега) до с. Малое Полшино"**

(наименование объекта, местоположение границ которого описано)

## Схема расположения границ публичного сервитута

Выносной лист №12



Масштаб 1:2500

Используемые условные знаки и обозначения приведены на отдельной странице в конце раздела.

## ГРАФИЧЕСКОЕ ОПИСАНИЕ

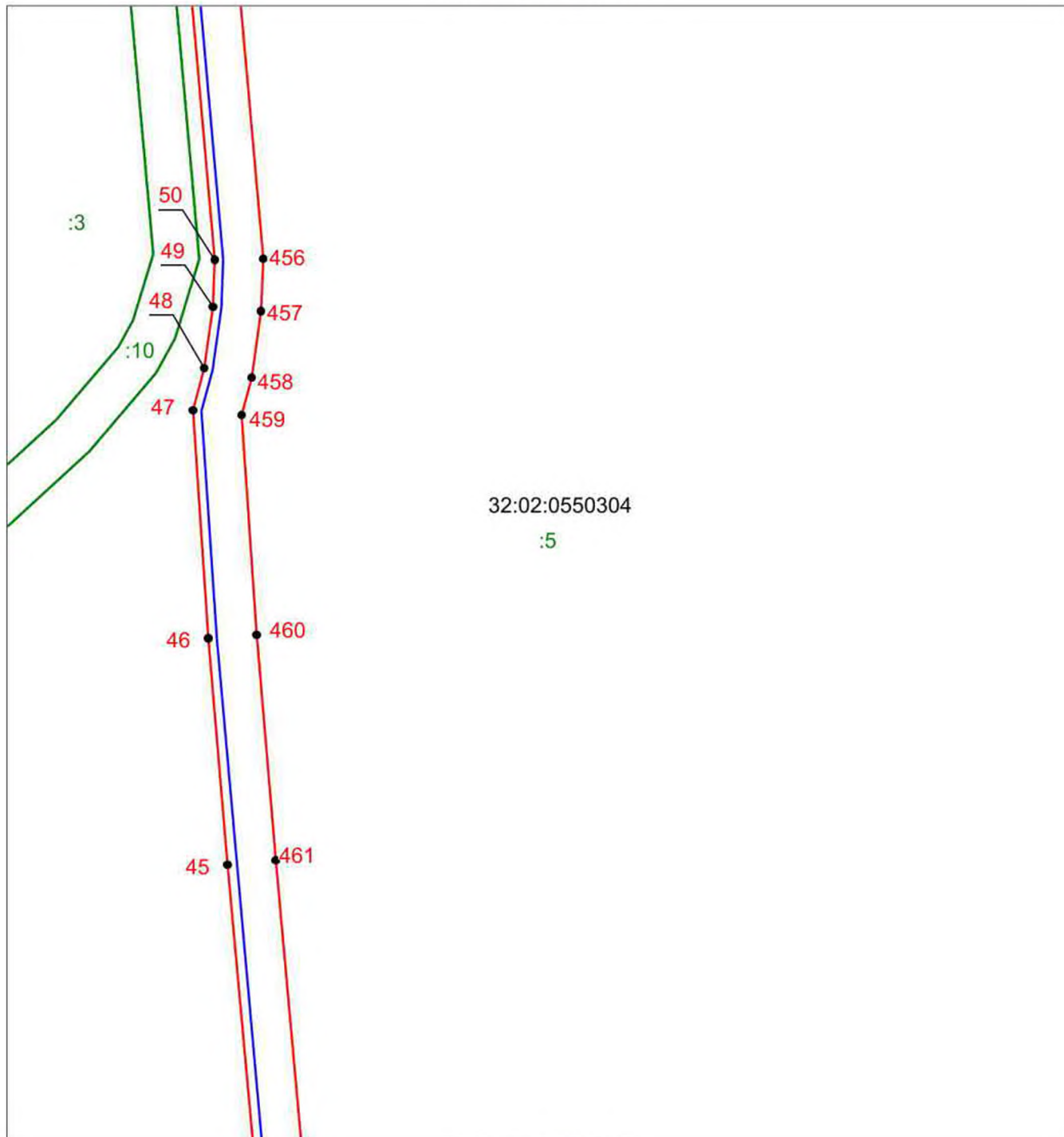
местоположения границ населенных пунктов, территориальных зон,  
особо охраняемых природных территорий,  
зон с особыми условиями использования территории

**Публичный сервитут в отношении земель и земельных участков в целях строительства и  
эксплуатации линейного объекта "Газопровод высокого давления от ГРС Брянск-3 (Белые  
Берега) до с. Малое Полшино"**

(наименование объекта, местоположение границ которого описано)

## Схема расположения границ публичного сервитута

Выносной лист №13



Масштаб 1:2500

Используемые условные знаки и обозначения приведены на отдельной странице в конце раздела.

## ГРАФИЧЕСКОЕ ОПИСАНИЕ

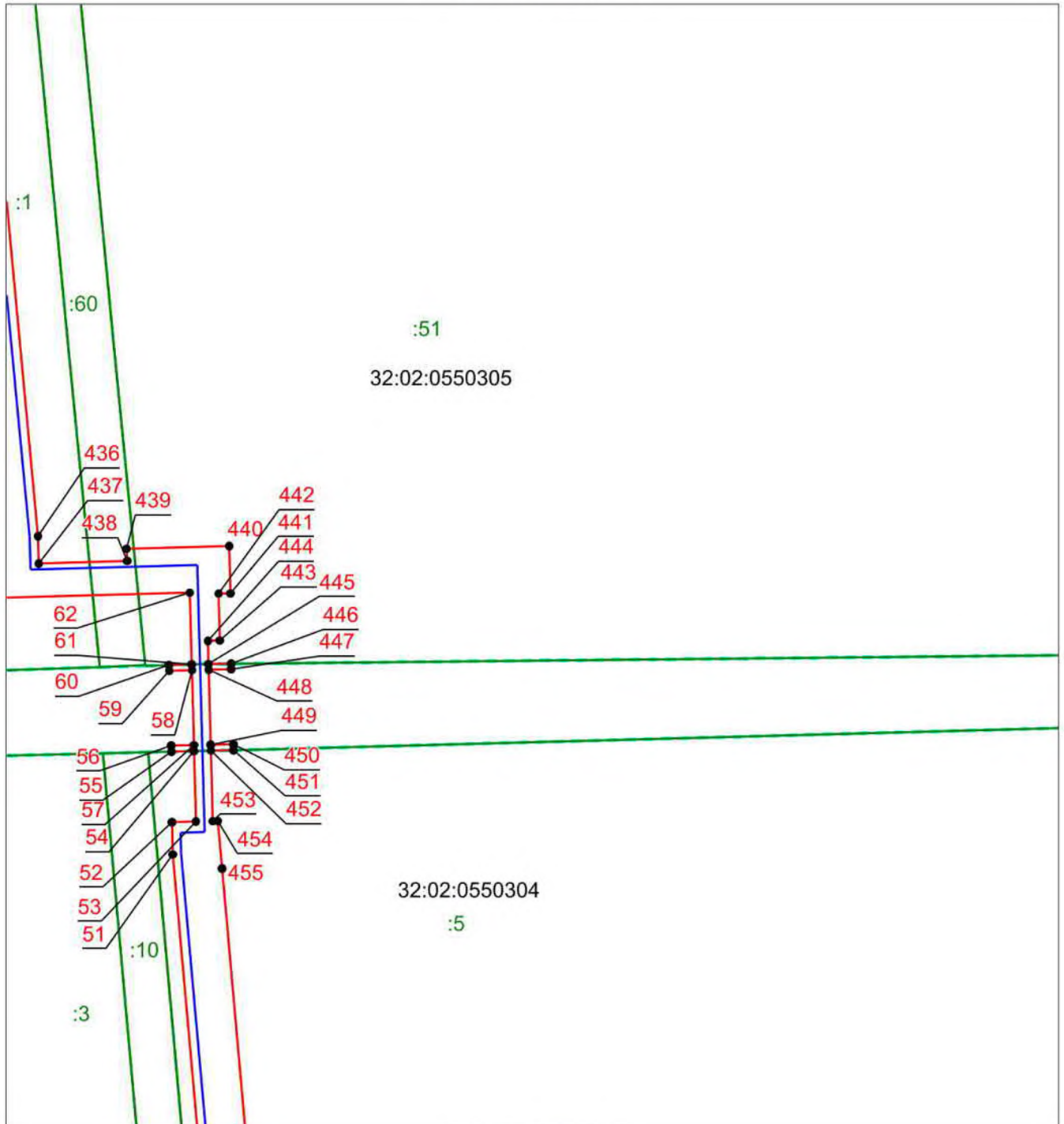
местоположения границ населенных пунктов, территориальных зон,  
особо охраняемых природных территорий,  
зон с особыми условиями использования территории

**Публичный сервитут в отношении земель и земельных участков в целях строительства и  
эксплуатации линейного объекта "Газопровод высокого давления от ГРС Брянск-3 (Белые  
Берега) до с. Малое Полшино"**

(наименование объекта, местоположение границ которого описано)

## Схема расположения границ публичного сервитута

Выносной лист №14



Масштаб 1:2500

Используемые условные знаки и обозначения приведены на отдельной странице в конце раздела.



**ГРАФИЧЕСКОЕ ОПИСАНИЕ**


местоположения границ населенных пунктов, территориальных зон,  
особо охраняемых природных территорий,  
зон с особыми условиями использования территории

**Публичный сервитут в отношении земель и земельных участков в целях строительства и  
эксплуатации линейного объекта "Газопровод высокого давления от ГРС Брянск-3 (Белые  
Берега) до с. Малое Полшино"**

(наименование объекта, местоположение границ которого описано)

**Схема расположения границ публичного сервитута**

Выносной лист №15



Масштаб 1:2500

Используемые условные знаки и обозначения приведены на отдельной странице в конце раздела.

**ГРАФИЧЕСКОЕ ОПИСАНИЕ**


местоположения границ населенных пунктов, территориальных зон,  
особо охраняемых природных территорий,  
зон с особыми условиями использования территории

**Публичный сервитут в отношении земель и земельных участков в целях строительства и  
эксплуатации линейного объекта "Газопровод высокого давления от ГРС Брянск-3 (Белые  
Берега) до с. Малое Полшино"**

(наименование объекта, местоположение границ которого описано)

**Схема расположения границ публичного сервитута**

Выносной лист №16



**Масштаб 1:2500**

Используемые условные знаки и обозначения приведены на отдельной странице в конце раздела.

## ГРАФИЧЕСКОЕ ОПИСАНИЕ

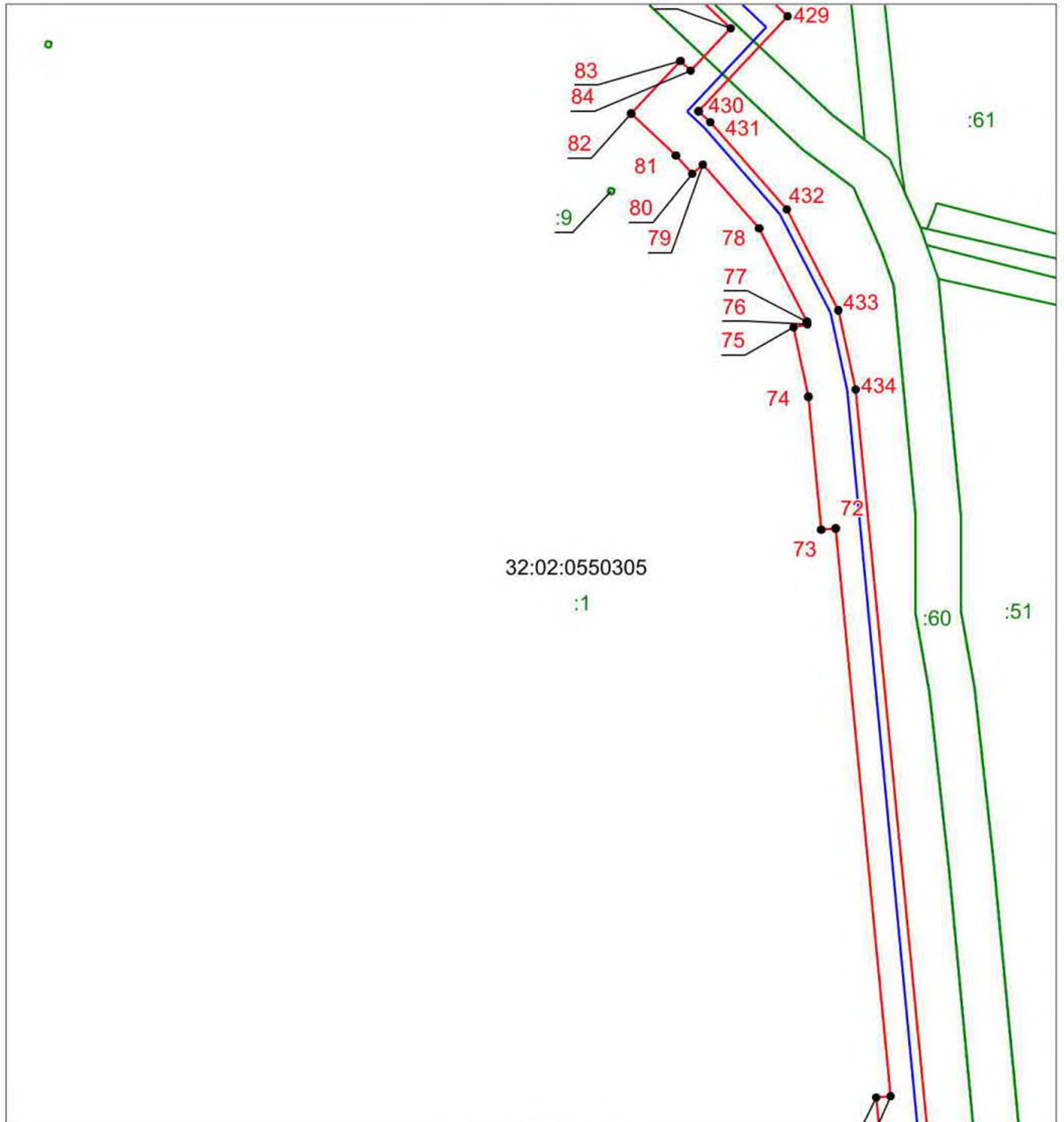
местоположения границ населенных пунктов, территориальных зон,  
особо охраняемых природных территорий,  
зон с особыми условиями использования территории

**Публичный сервитут в отношении земель и земельных участков в целях строительства и  
эксплуатации линейного объекта "Газопровод высокого давления от ГРС Брянск-3 (Белые  
Берега) до с. Малое Полшино"**

(наименование объекта, местоположение границ которого описано)

## Схема расположения границ публичного сервитута

Выносной лист №17



Масштаб 1:2500

Используемые условные знаки и обозначения приведены на отдельной странице в конце раздела.

**ГРАФИЧЕСКОЕ ОПИСАНИЕ**

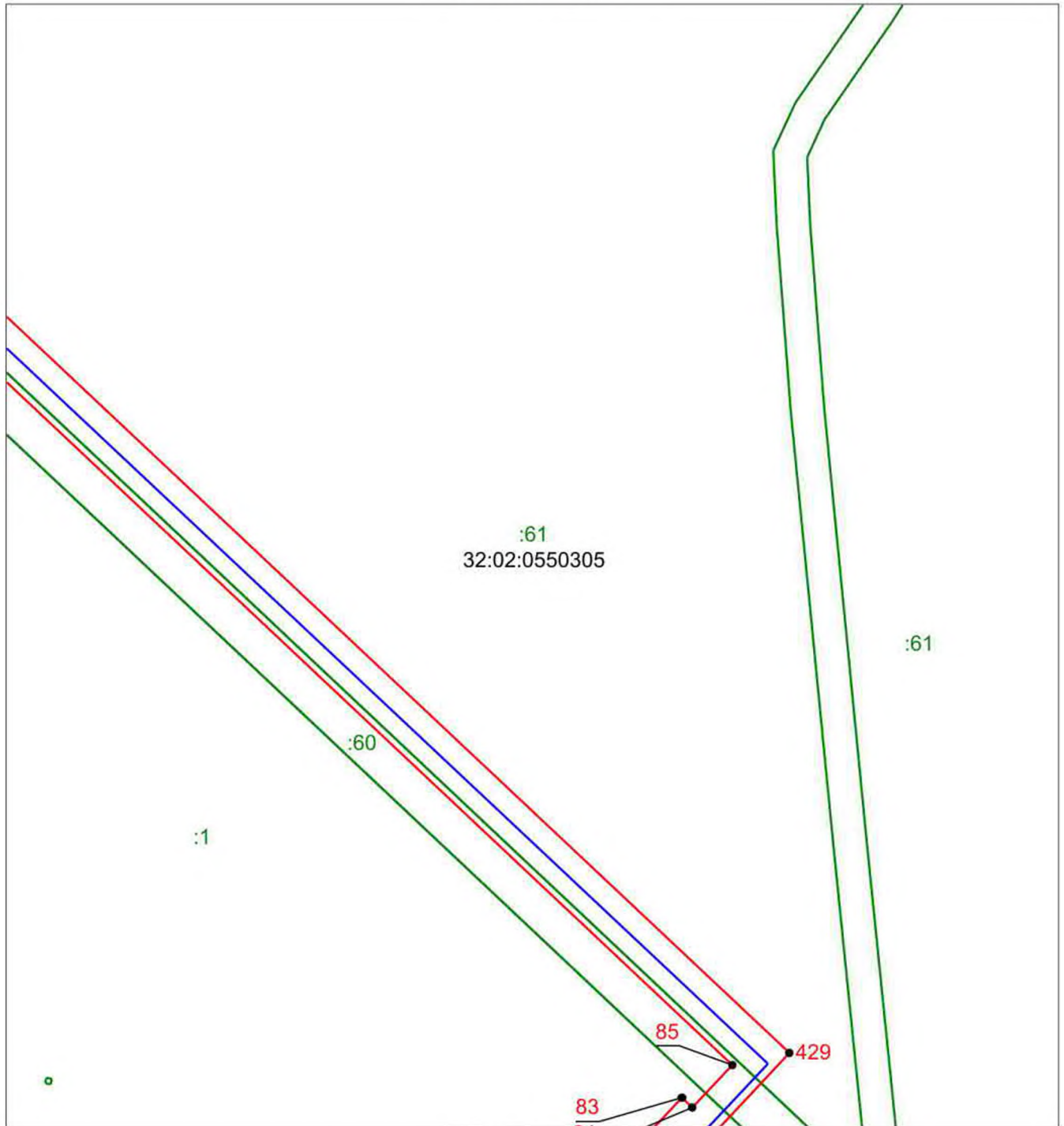
местоположения границ населенных пунктов, территориальных зон,  
особо охраняемых природных территорий,  
зон с особыми условиями использования территории

**Публичный сервитут в отношении земель и земельных участков в целях строительства и  
эксплуатации линейного объекта "Газопровод высокого давления от ГРС Брянск-3 (Белые  
Берега) до с. Малое Полшино"**

(наименование объекта, местоположение границ которого описано)

**Схема расположения границ публичного сервитута**

Выносной лист №18



Масштаб 1:2500

Используемые условные знаки и обозначения приведены на отдельной странице в конце раздела.

**ГРАФИЧЕСКОЕ ОПИСАНИЕ**

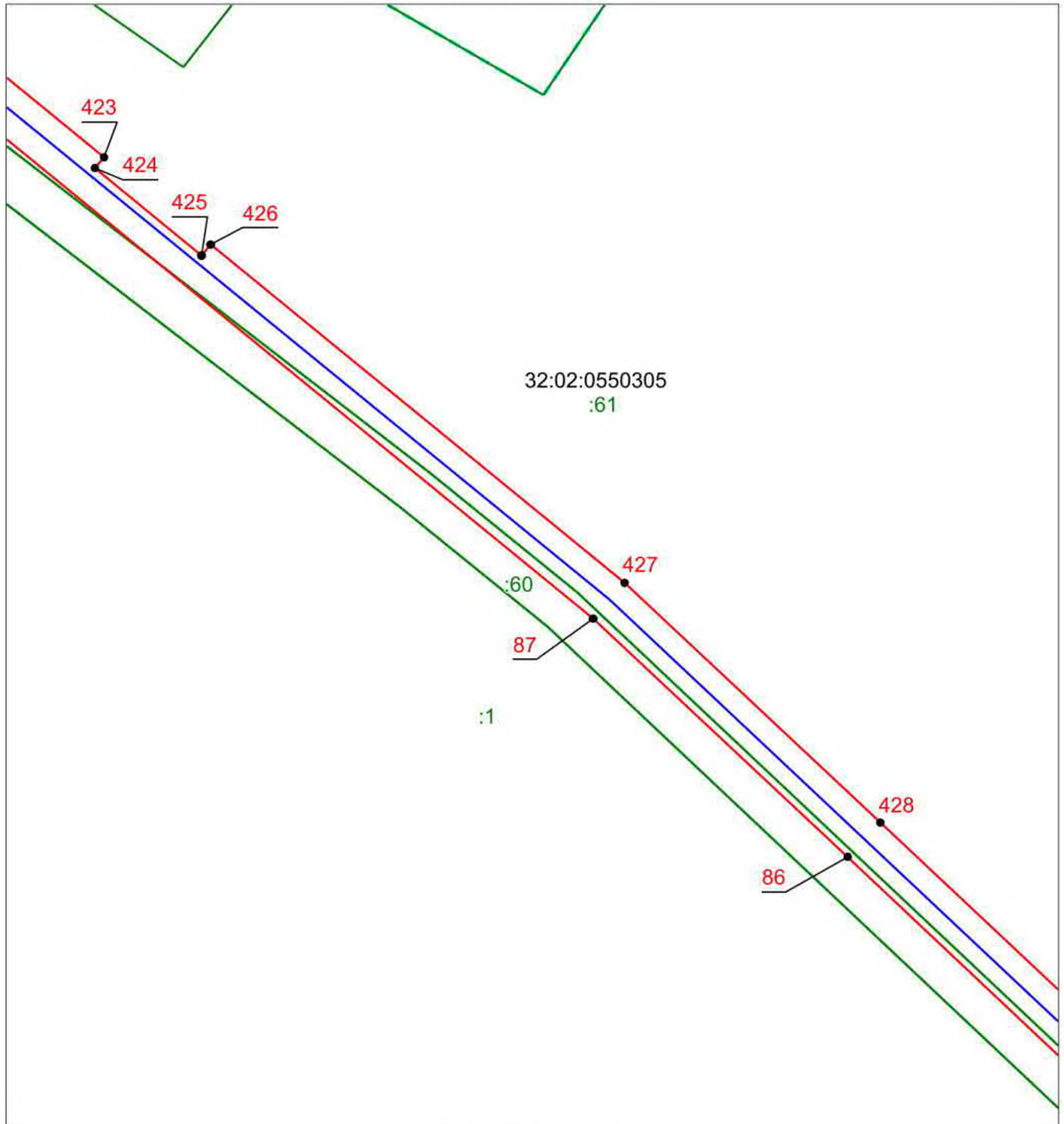
местоположения границ населенных пунктов, территориальных зон,  
особо охраняемых природных территорий,  
зон с особыми условиями использования территории

**Публичный сервитут в отношении земель и земельных участков в целях строительства и  
эксплуатации линейного объекта "Газопровод высокого давления от ГРС Брянск-3 (Белые  
Берега) до с. Малое Полшино"**

(наименование объекта, местоположение границ которого описано)

**Схема расположения границ публичного сервитута**

Выносной лист №19



Масштаб 1:2500

Используемые условные знаки и обозначения приведены на отдельной странице в конце раздела.

## ГРАФИЧЕСКОЕ ОПИСАНИЕ

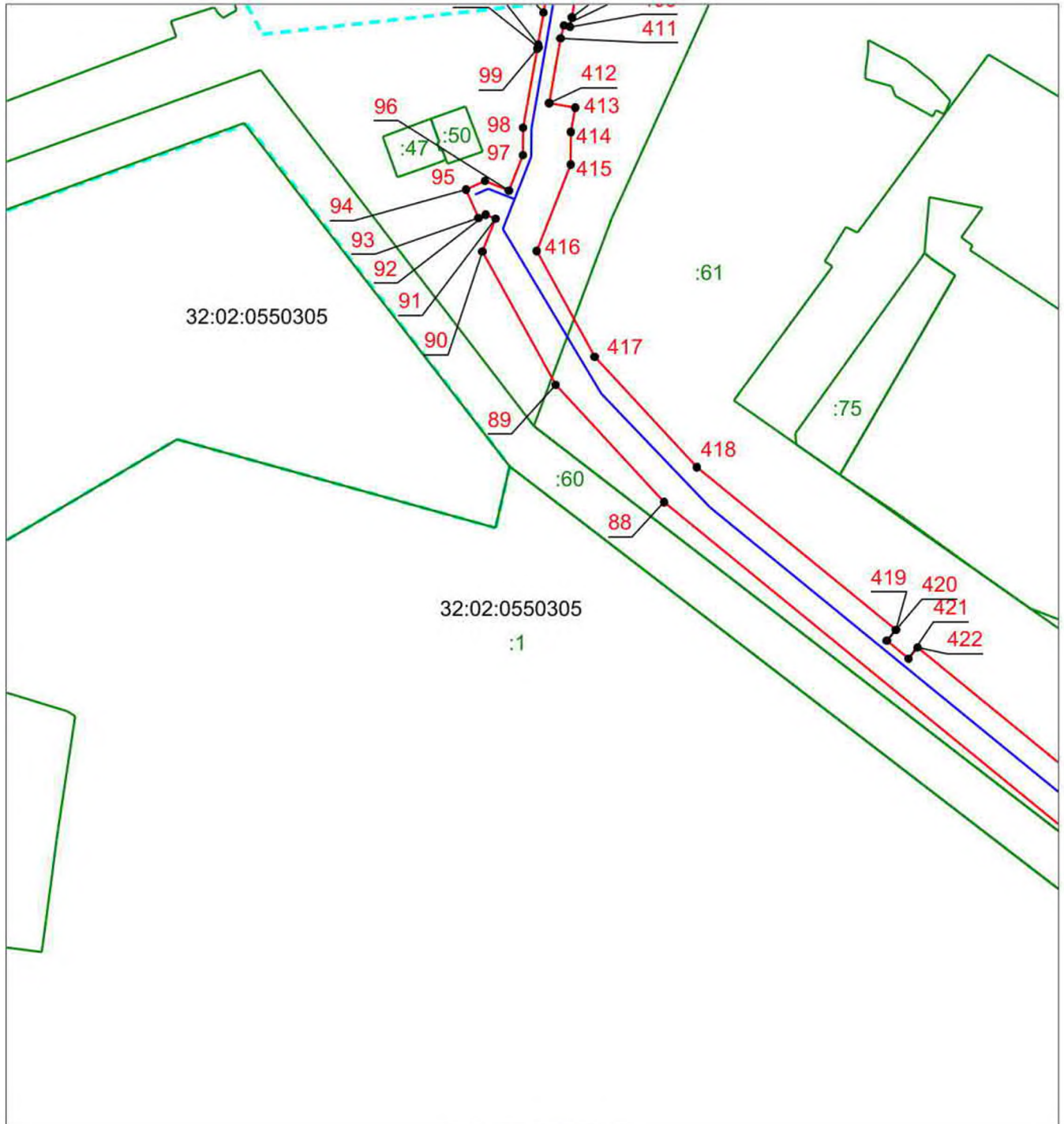
местоположения границ населенных пунктов, территориальных зон,  
особо охраняемых природных территорий,  
зон с особыми условиями использования территории

**Публичный сервитут в отношении земель и земельных участков в целях строительства и  
эксплуатации линейного объекта "Газопровод высокого давления от ГРС Брянск-3 (Белые  
Берега) до с. Малое Полшино"**

(наименование объекта, местоположение границ которого описано)

### Схема расположения границ публичного сервитута

Выносной лист №20



Масштаб 1:2500

Используемые условные знаки и обозначения приведены на отдельной странице в конце раздела.

## ГРАФИЧЕСКОЕ ОПИСАНИЕ

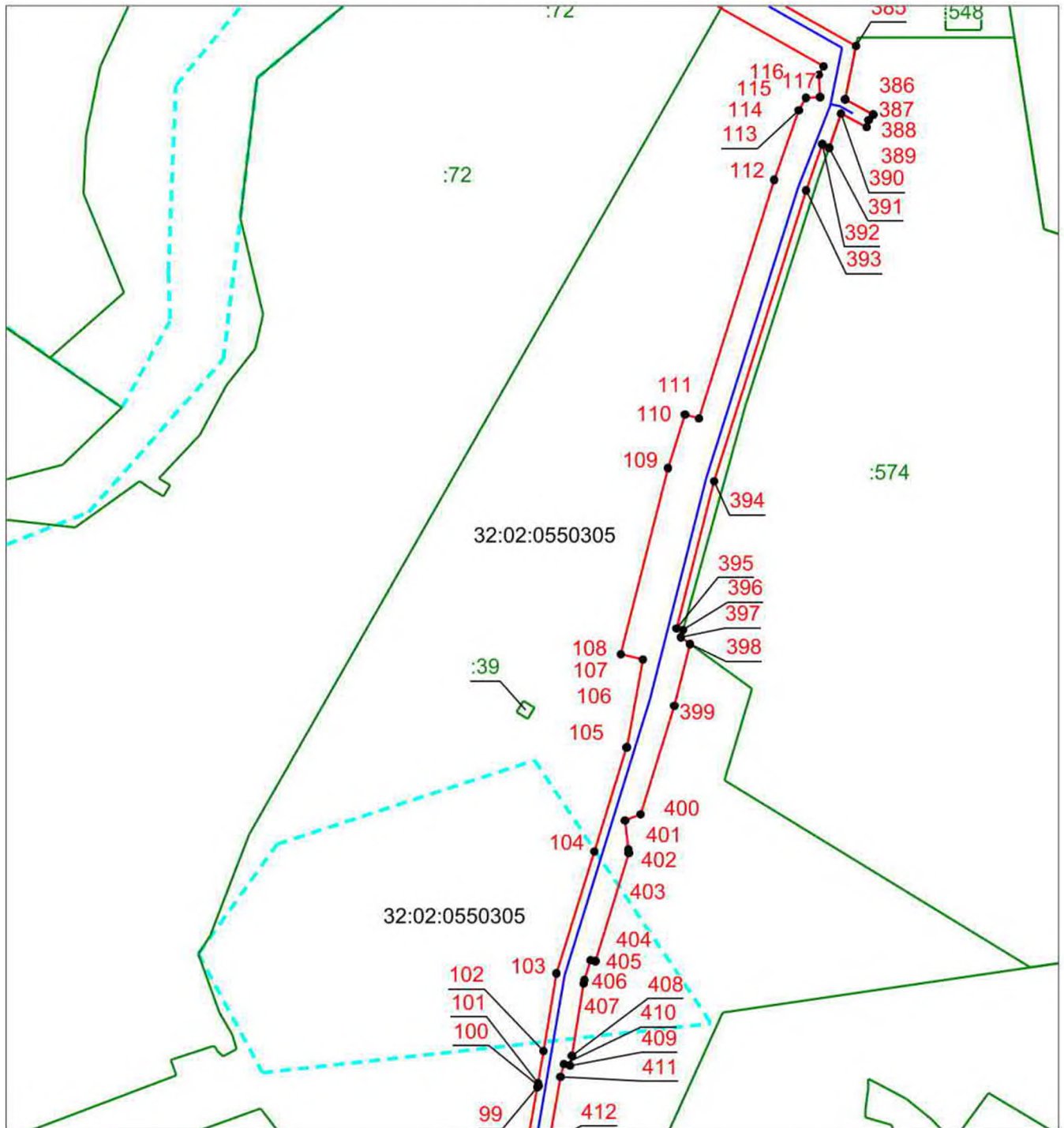
местоположения границ населенных пунктов, территориальных зон,  
особо охраняемых природных территорий,  
зон с особыми условиями использования территории

**Публичный сервитут в отношении земель и земельных участков в целях строительства и  
эксплуатации линейного объекта "Газопровод высокого давления от ГРС Брянск-3 (Белые  
Берега) до с. Малое Полшино"**

(наименование объекта, местоположение границ которого описано)

## Схема расположения границ публичного сервитута

Выносной лист №21



Масштаб 1:2500

Используемые условные знаки и обозначения приведены на отдельной странице в конце раздела.

## ГРАФИЧЕСКОЕ ОПИСАНИЕ

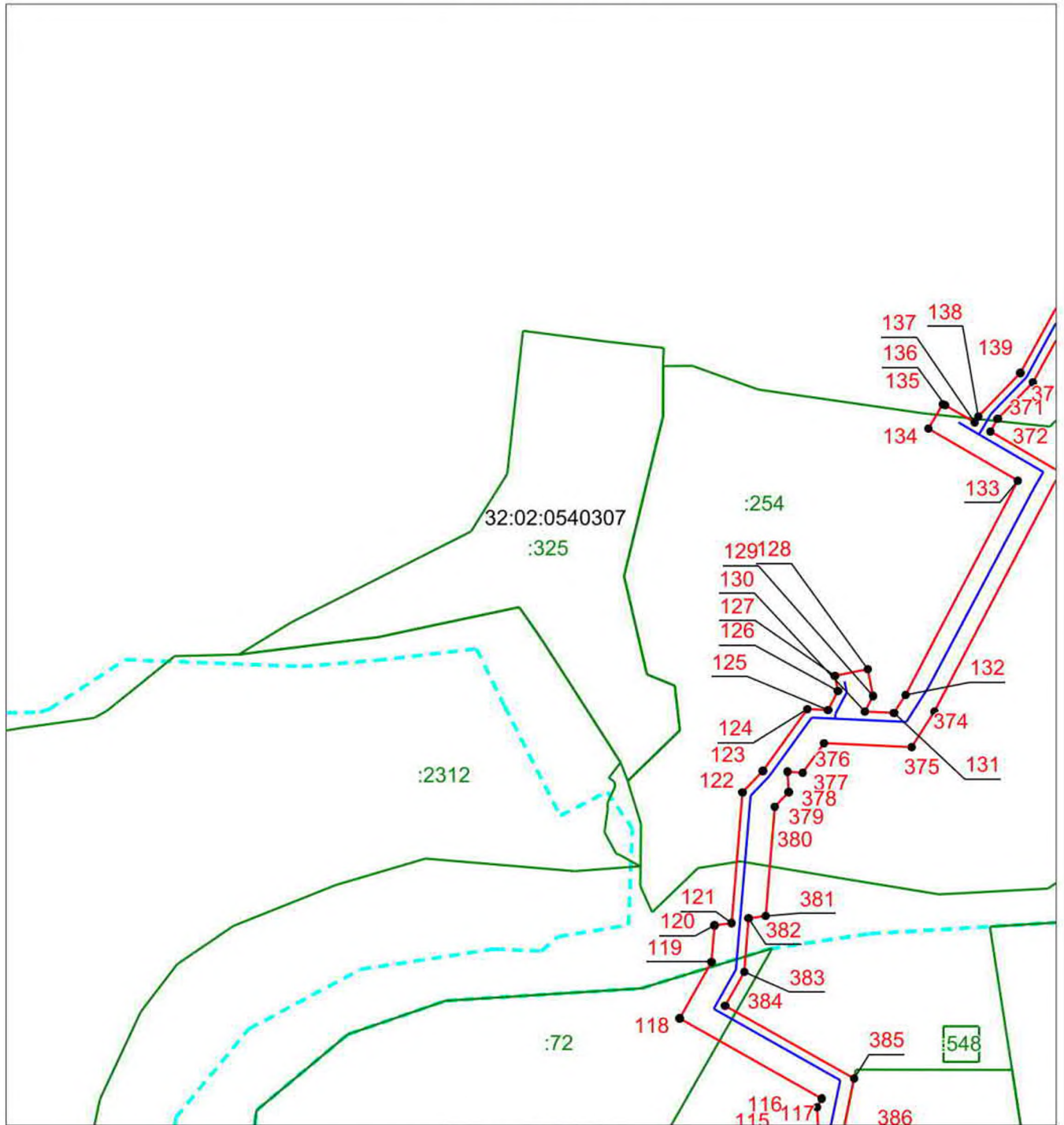
местоположения границ населенных пунктов, территориальных зон,  
особо охраняемых природных территорий,  
зон с особыми условиями использования территории

**Публичный сервитут в отношении земель и земельных участков в целях строительства и  
эксплуатации линейного объекта "Газопровод высокого давления от ГРС Брянск-3 (Белые  
Берега) до с. Малое Полшино"**

(наименование объекта, местоположение границ которого описано)

## Схема расположения границ публичного сервитута

Выносной лист №22



Масштаб 1:2500

Используемые условные знаки и обозначения приведены на отдельной странице в конце раздела.



**ГРАФИЧЕСКОЕ ОПИСАНИЕ**

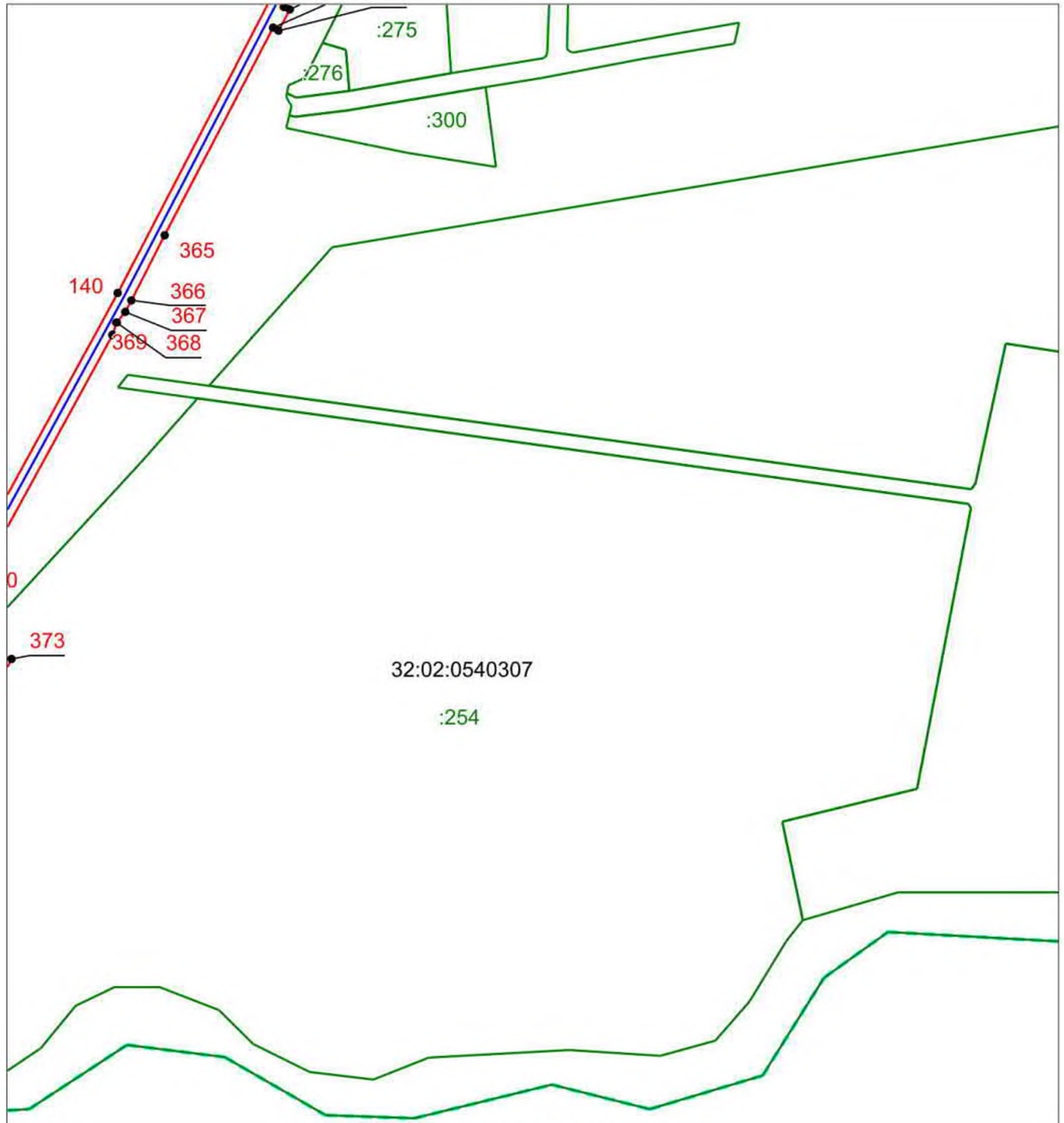
местоположения границ населенных пунктов, территориальных зон,  
особо охраняемых природных территорий,  
зон с особыми условиями использования территории

**Публичный сервитут в отношении земель и земельных участков в целях строительства и  
эксплуатации линейного объекта "Газопровод высокого давления от ГРС Брянск-3 (Белые  
Берега) до с. Малое Полшино"**

(наименование объекта, местоположение границ которого описано)

**Схема расположения границ публичного сервитута**

Выносной лист №23



Масштаб 1:2500

Используемые условные знаки и обозначения приведены на отдельной странице в конце раздела.

## ГРАФИЧЕСКОЕ ОПИСАНИЕ

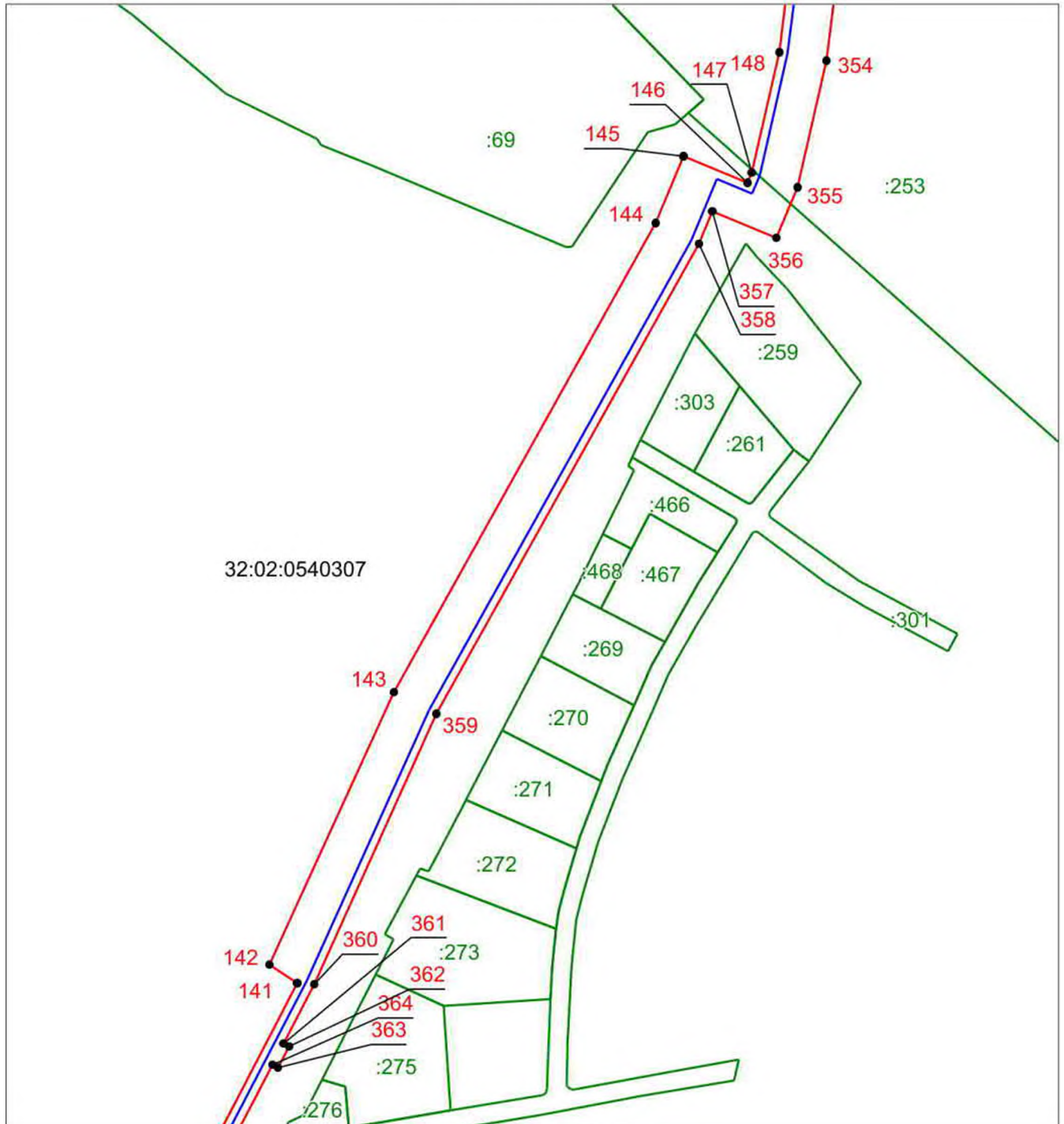
местоположения границ населенных пунктов, территориальных зон,  
особо охраняемых природных территорий,  
зон с особыми условиями использования территории

**Публичный сервитут в отношении земель и земельных участков в целях строительства и  
эксплуатации линейного объекта "Газопровод высокого давления от ГРС Брянск-3 (Белые  
Берега) до с. Малое Полшино"**

(наименование объекта, местоположение границ которого описано)

## Схема расположения границ публичного сервитута

Выносной лист №24



Используемые условные знаки и обозначения приведены на отдельной странице в конце раздела.

## ГРАФИЧЕСКОЕ ОПИСАНИЕ

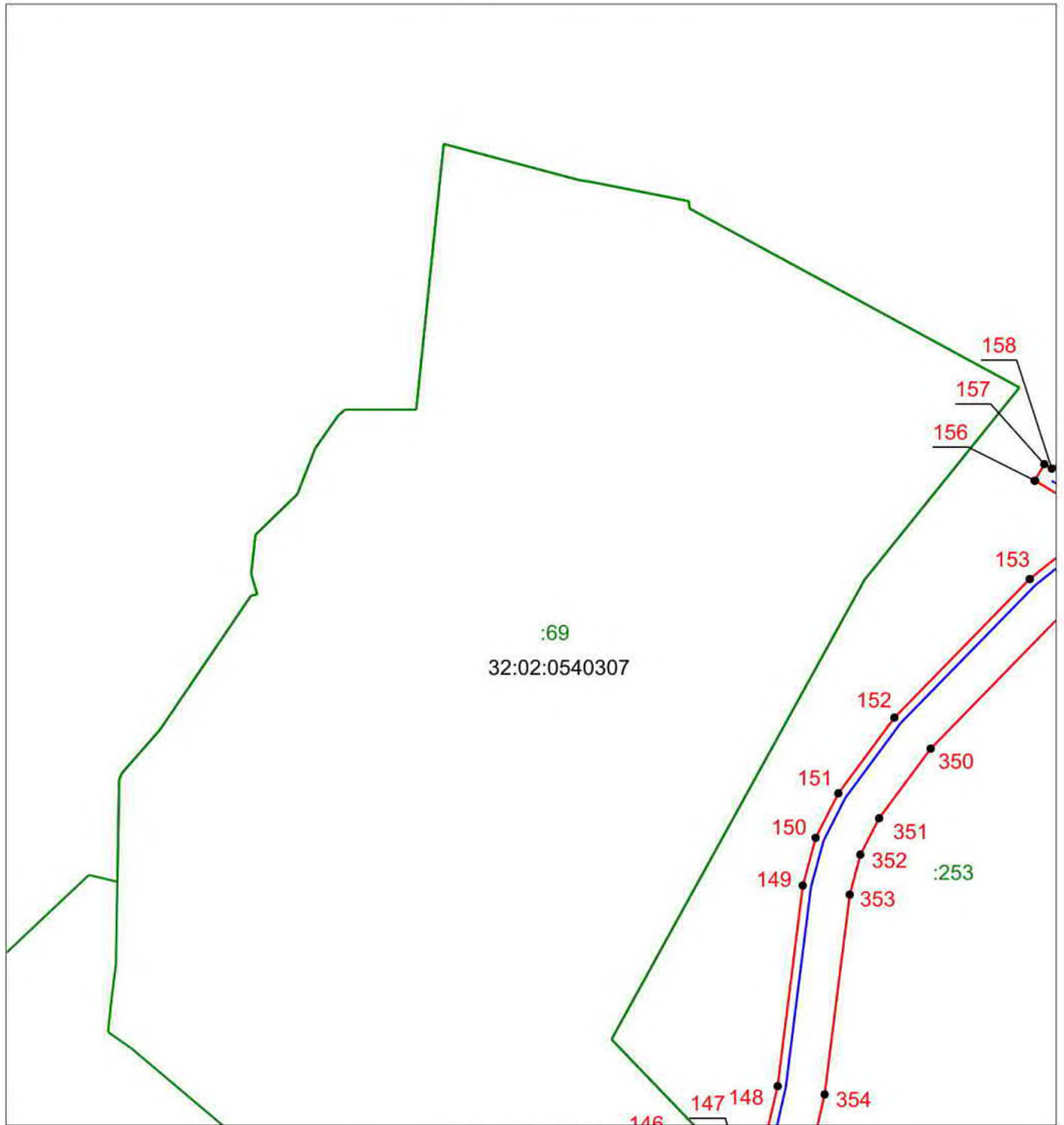
местоположения границ населенных пунктов, территориальных зон,  
особо охраняемых природных территорий,  
зон с особыми условиями использования территории

**Публичный сервитут в отношении земель и земельных участков в целях строительства и  
эксплуатации линейного объекта "Газопровод высокого давления от ГРС Брянск-3 (Белые  
Берега) до с. Малое Полшино"**

(наименование объекта, местоположение границ которого описано)

## Схема расположения границ публичного сервитута

Выносной лист №25



Масштаб 1:2500

Используемые условные знаки и обозначения приведены на отдельной странице в конце раздела.

**ГРАФИЧЕСКОЕ ОПИСАНИЕ**

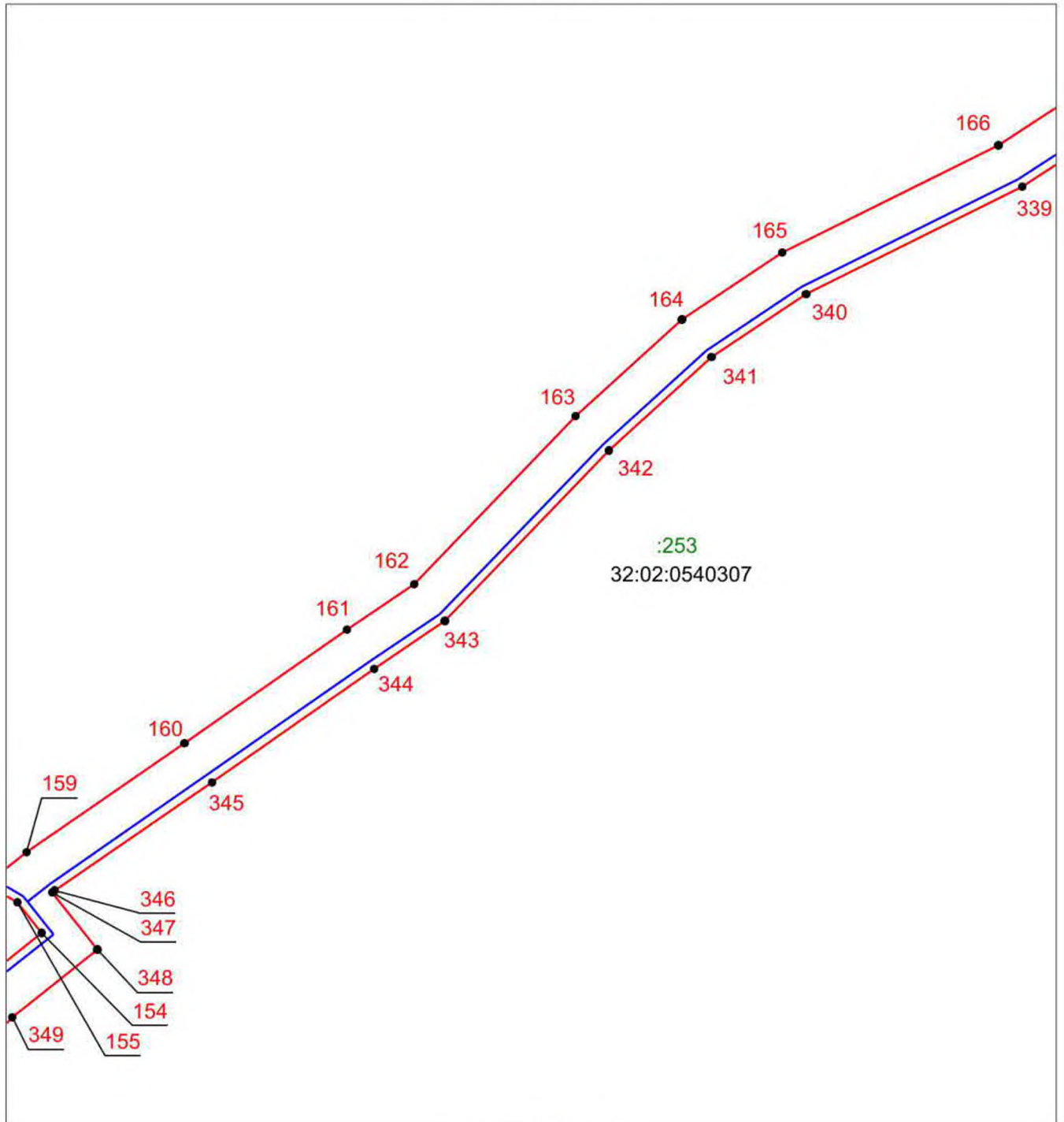
местоположения границ населенных пунктов, территориальных зон,  
особо охраняемых природных территорий,  
зон с особыми условиями использования территории

**Публичный сервитут в отношении земель и земельных участков в целях строительства и  
эксплуатации линейного объекта "Газопровод высокого давления от ГРС Брянск-3 (Белые  
Берега) до с. Малое Полшино"**

(наименование объекта, местоположение границ которого описано)

**Схема расположения границ публичного сервитута**

Выносной лист №26



Масштаб 1:2500

Используемые условные знаки и обозначения приведены на отдельной странице в конце раздела.

## ГРАФИЧЕСКОЕ ОПИСАНИЕ

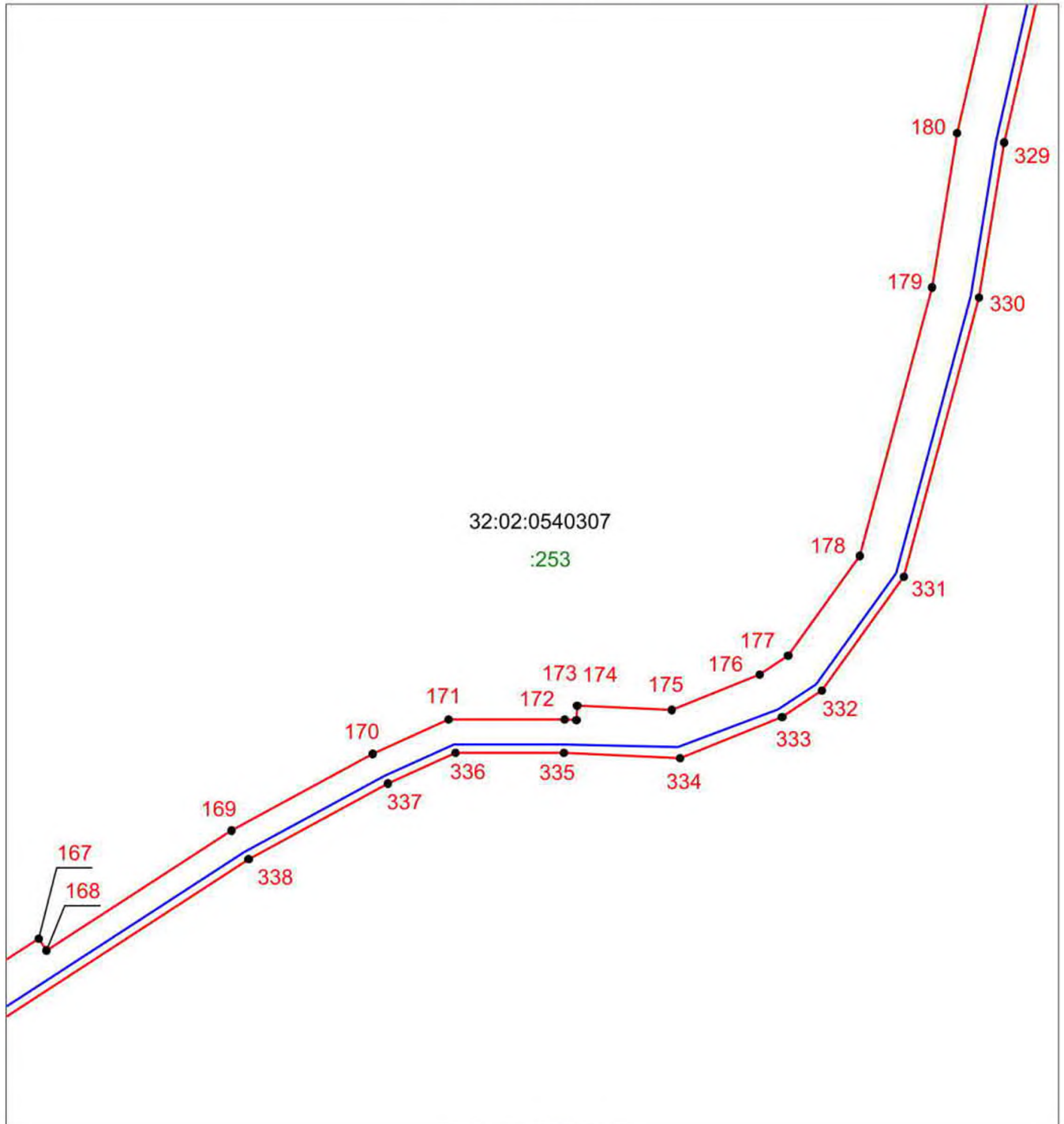
местоположения границ населенных пунктов, территориальных зон,  
особо охраняемых природных территорий,  
зон с особыми условиями использования территории

**Публичный сервитут в отношении земель и земельных участков в целях строительства и  
эксплуатации линейного объекта "Газопровод высокого давления от ГРС Брянск-3 (Белые  
Берега) до с. Малое Полшино"**

(наименование объекта, местоположение границ которого описано)

## Схема расположения границ публичного сервитута

Выносной лист №27



Масштаб 1:2500

Используемые условные знаки и обозначения приведены на отдельной странице в конце раздела.

**ГРАФИЧЕСКОЕ ОПИСАНИЕ**

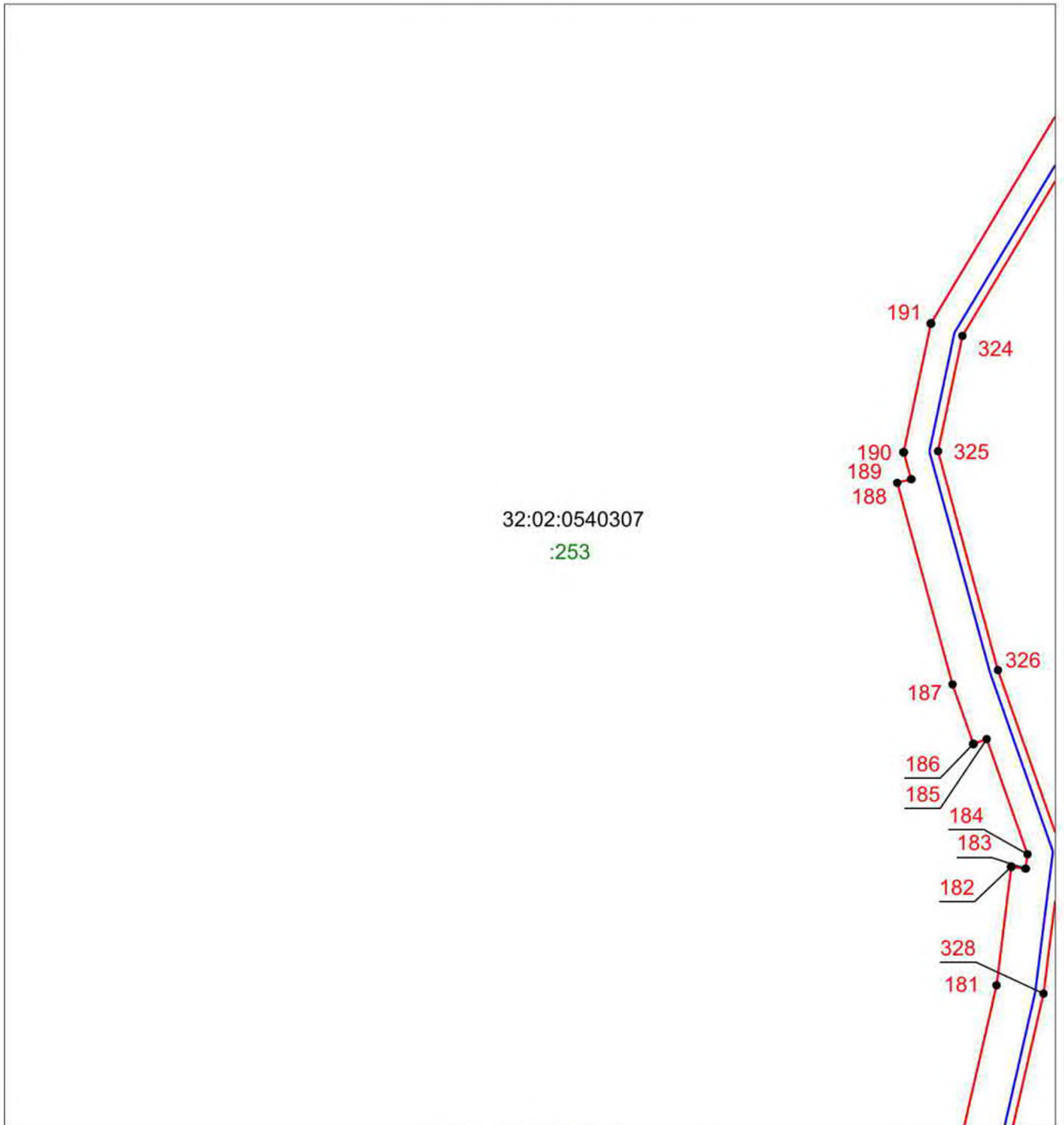
местоположения границ населенных пунктов, территориальных зон,  
особо охраняемых природных территорий,  
зон с особыми условиями использования территории

**Публичный сервитут в отношении земель и земельных участков в целях строительства и  
эксплуатации линейного объекта "Газопровод высокого давления от ГРС Брянск-3 (Белые  
Берега) до с. Малое Полшино"**

(наименование объекта, местоположение границ которого описано)

**Схема расположения границ публичного сервитута**

Выносной лист №28



Масштаб 1:2500

Используемые условные знаки и обозначения приведены на отдельной странице в конце раздела.

**ГРАФИЧЕСКОЕ ОПИСАНИЕ**

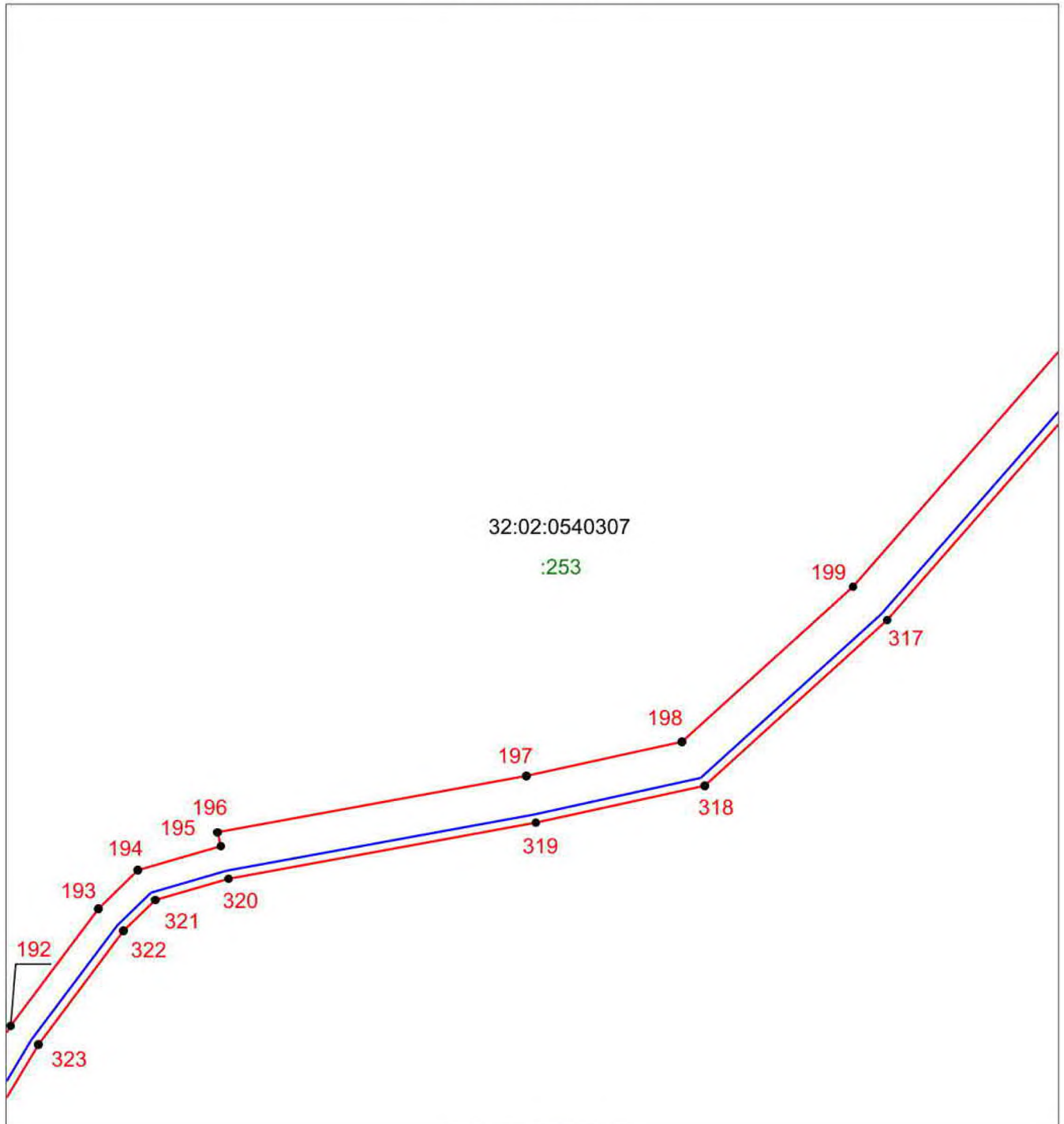
местоположения границ населенных пунктов, территориальных зон,  
особо охраняемых природных территорий,  
зон с особыми условиями использования территории

**Публичный сервитут в отношении земель и земельных участков в целях строительства и  
эксплуатации линейного объекта "Газопровод высокого давления от ГРС Брянск-3 (Белые  
Берега) до с. Малое Полшино"**

(наименование объекта, местоположение границ которого описано)

**Схема расположения границ публичного сервитута**

Выносной лист №29



Масштаб 1:2500

Используемые условные знаки и обозначения приведены на отдельной странице в конце раздела.

## ГРАФИЧЕСКОЕ ОПИСАНИЕ

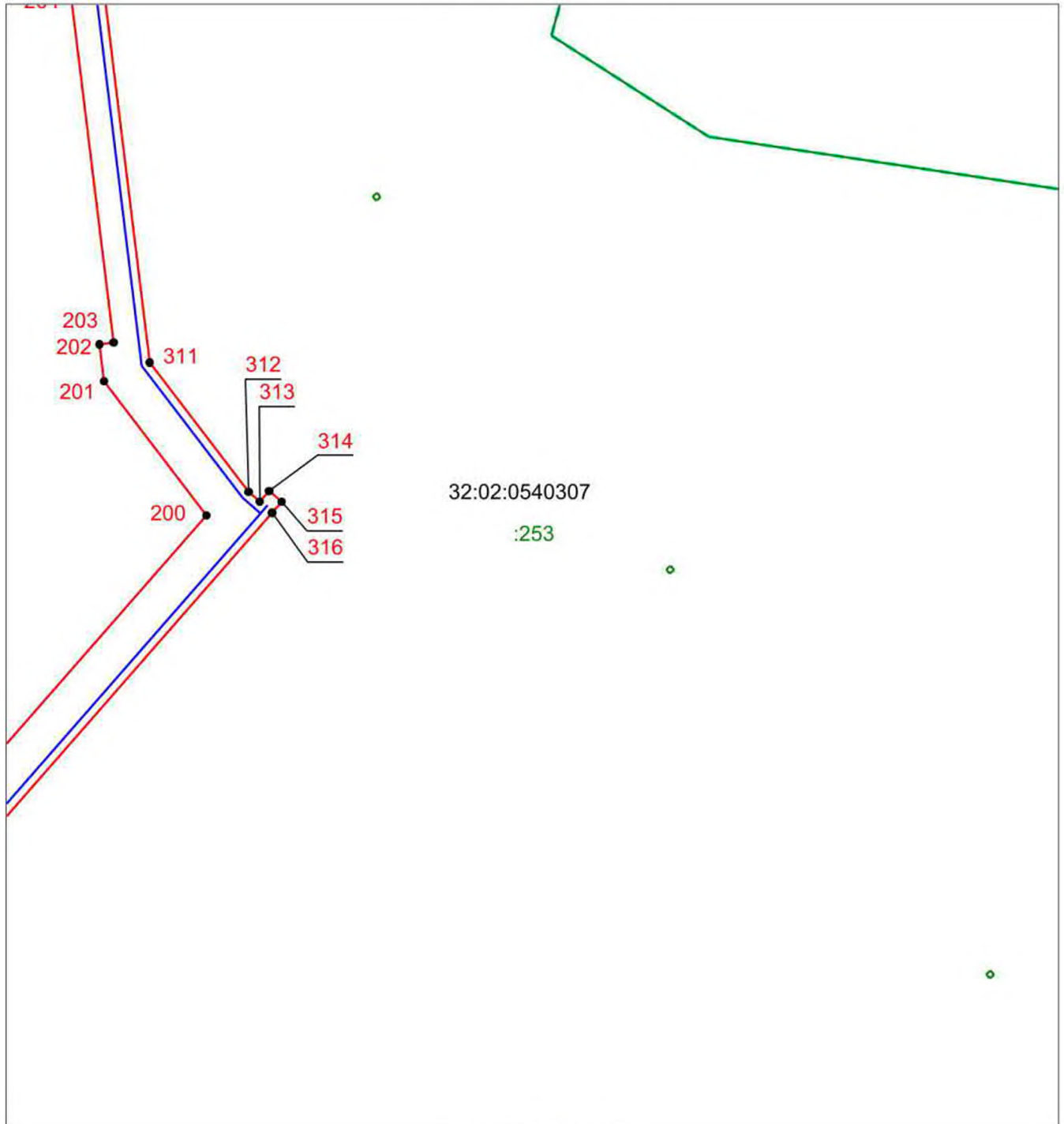
местоположения границ населенных пунктов, территориальных зон,  
особо охраняемых природных территорий,  
зон с особыми условиями использования территории

**Публичный сервитут в отношении земель и земельных участков в целях строительства и  
эксплуатации линейного объекта "Газопровод высокого давления от ГРС Брянск-3 (Белые  
Берега) до с. Малое Полшино"**

(наименование объекта, местоположение границ которого описано)

## Схема расположения границ публичного сервитута

Выносной лист №30



Масштаб 1:2500

Используемые условные знаки и обозначения приведены на отдельной странице в конце раздела.



**ГРАФИЧЕСКОЕ ОПИСАНИЕ**

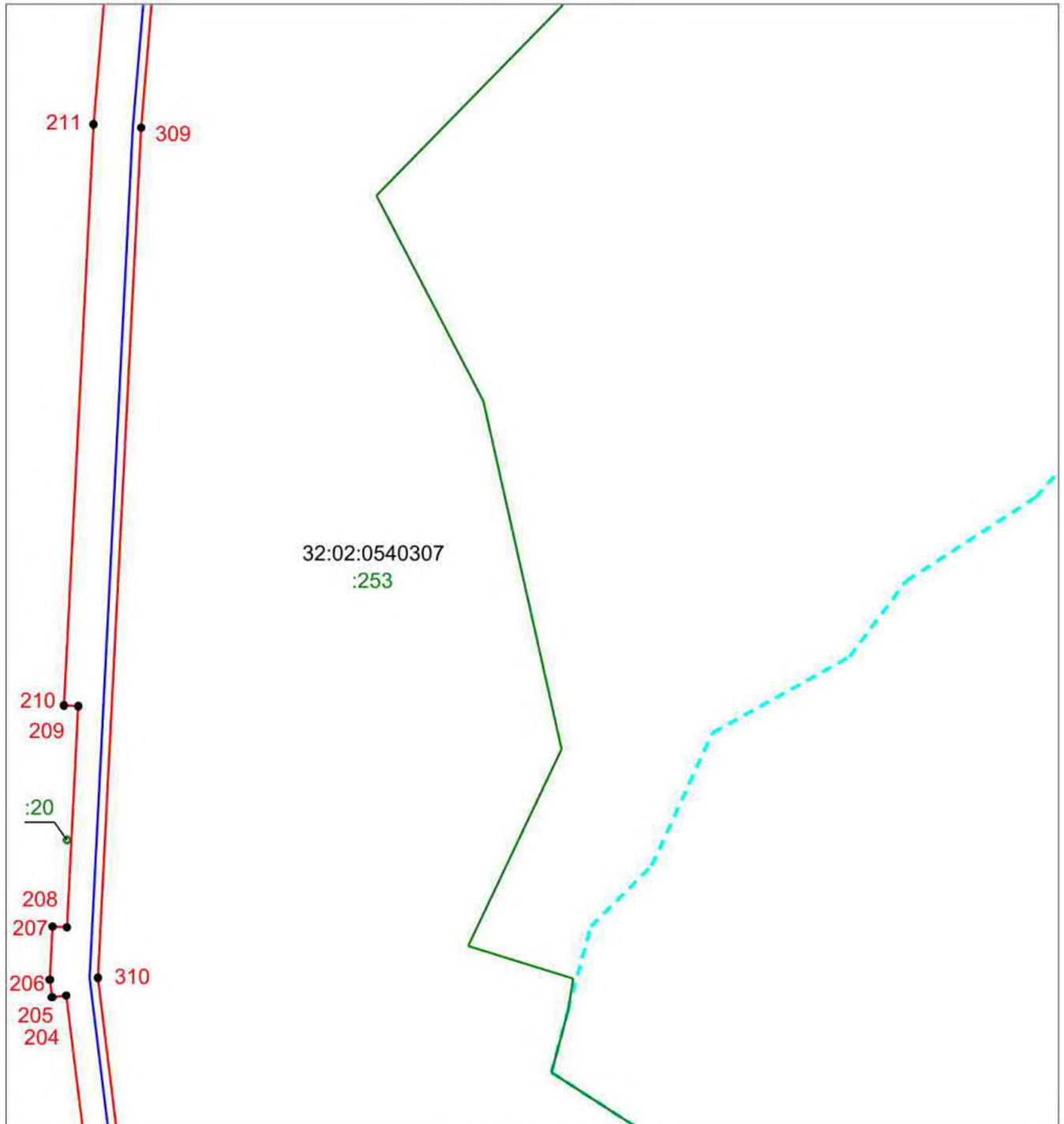
местоположения границ населенных пунктов, территориальных зон,  
особо охраняемых природных территорий,  
зон с особыми условиями использования территории

**Публичный сервитут в отношении земель и земельных участков в целях строительства и  
эксплуатации линейного объекта "Газопровод высокого давления от ГРС Брянск-3 (Белые  
Берега) до с. Малое Полшино"**

(наименование объекта, местоположение границ которого описано)

**Схема расположения границ публичного сервитута**

Выносной лист №31



Масштаб 1:2500

Используемые условные знаки и обозначения приведены на отдельной странице в конце раздела.

**ГРАФИЧЕСКОЕ ОПИСАНИЕ**

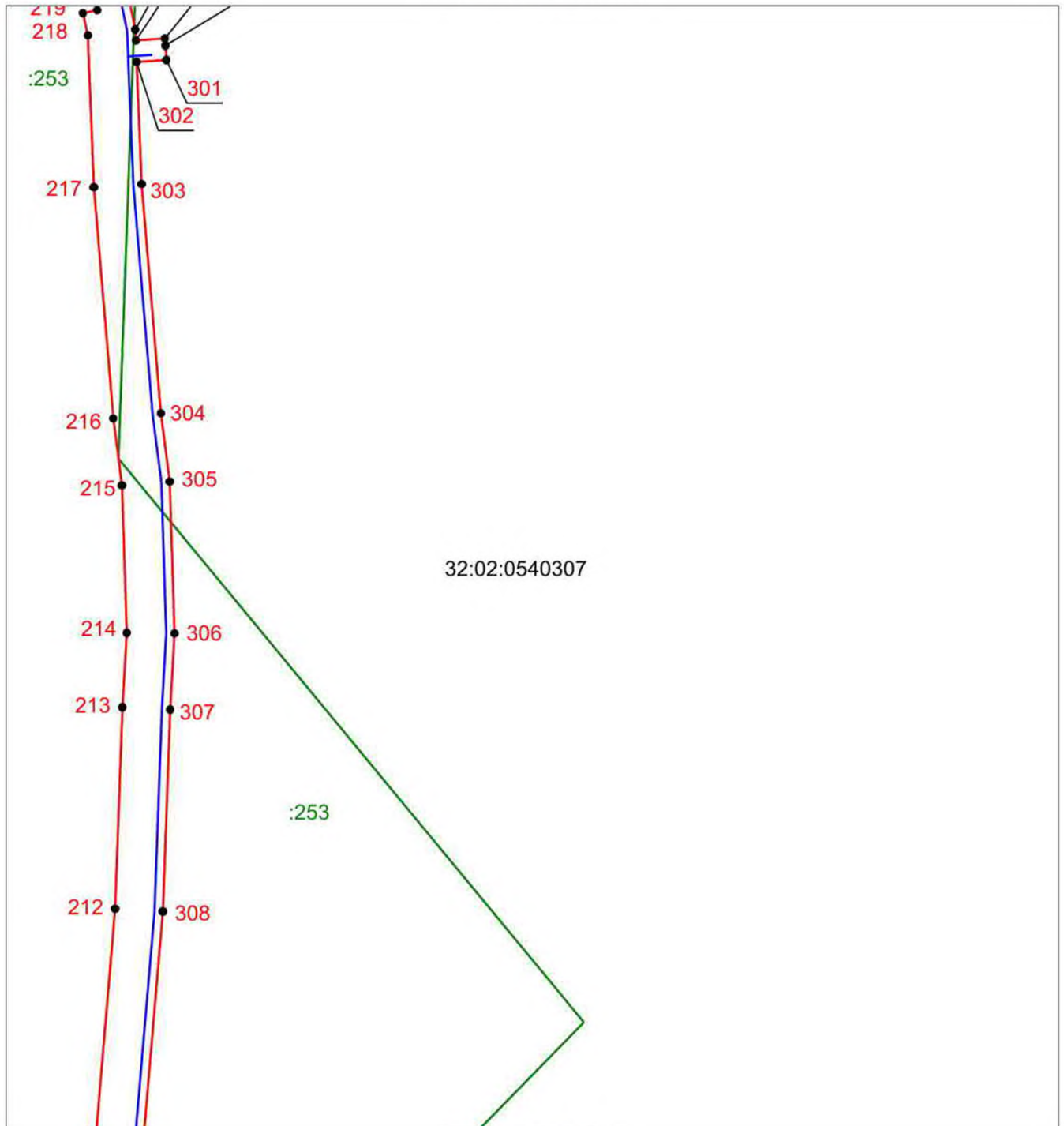
местоположения границ населенных пунктов, территориальных зон,  
особо охраняемых природных территорий,  
зон с особыми условиями использования территории

**Публичный сервитут в отношении земель и земельных участков в целях строительства и  
эксплуатации линейного объекта "Газопровод высокого давления от ГРС Брянск-3 (Белые  
Берега) до с. Малое Полшино"**

(наименование объекта, местоположение границ которого описано)

**Схема расположения границ публичного сервитута**

Выносной лист №32



Масштаб 1:2500

Используемые условные знаки и обозначения приведены на отдельной странице в конце раздела.

**ГРАФИЧЕСКОЕ ОПИСАНИЕ**

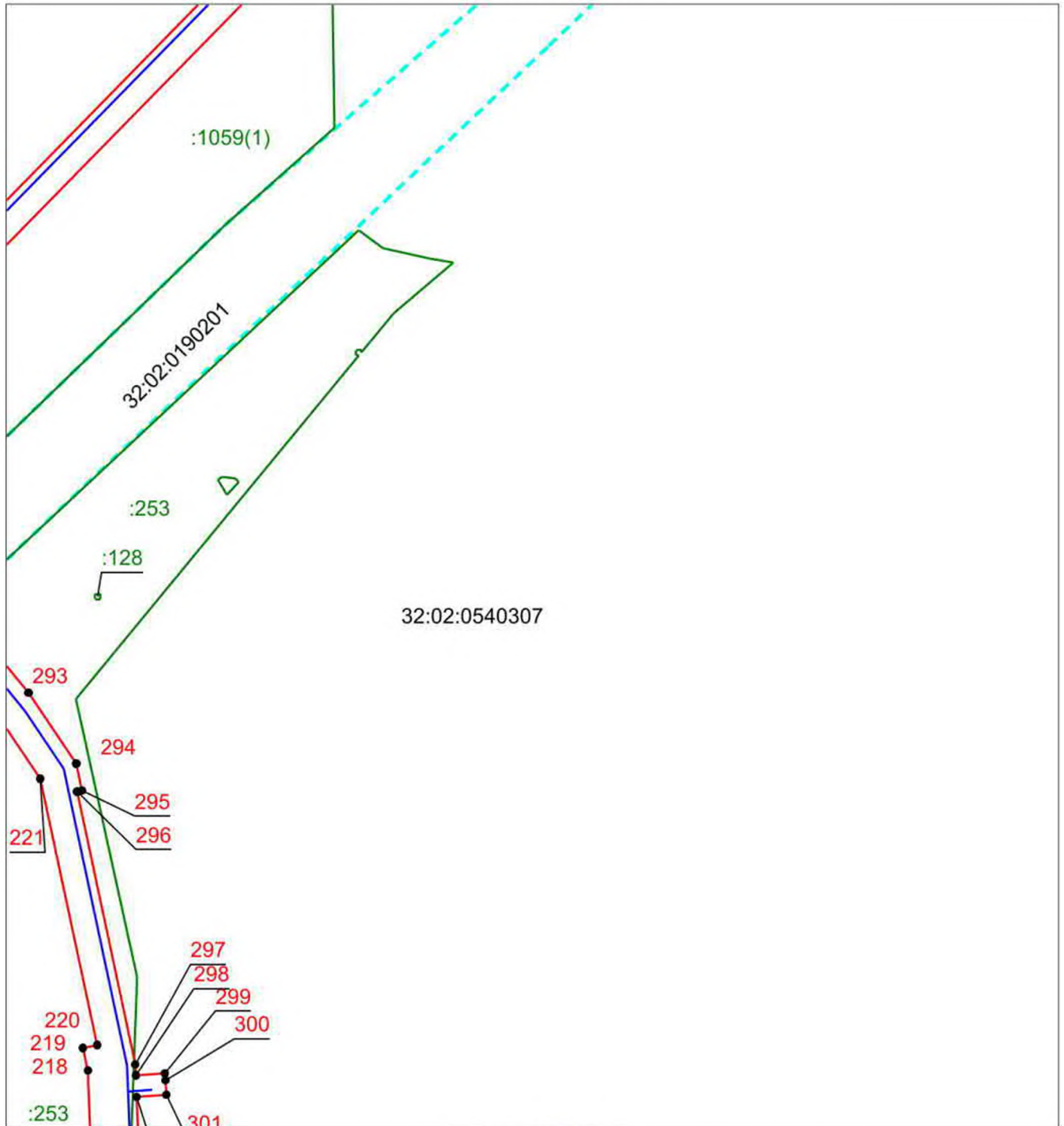
местоположения границ населенных пунктов, территориальных зон,  
особо охраняемых природных территорий,  
зон с особыми условиями использования территории

**Публичный сервитут в отношении земель и земельных участков в целях строительства и  
эксплуатации линейного объекта "Газопровод высокого давления от ГРС Брянск-3 (Белые  
Берега) до с. Малое Полшино"**

(наименование объекта, местоположение границ которого описано)

**Схема расположения границ публичного сервитута**

Выносной лист №33



Используемые условные знаки и обозначения приведены на отдельной странице в конце раздела.

## ГРАФИЧЕСКОЕ ОПИСАНИЕ

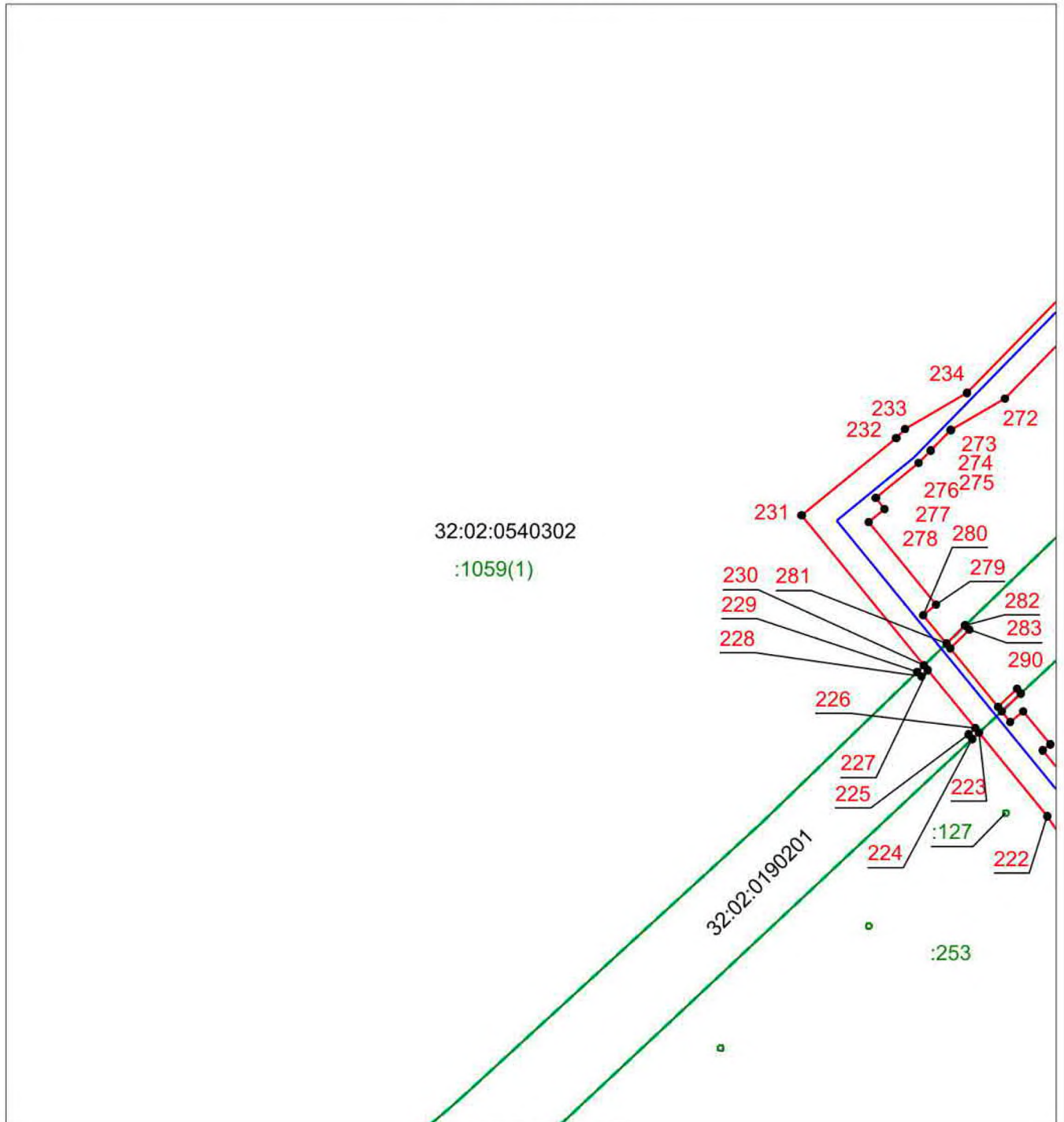
местоположения границ населенных пунктов, территориальных зон,  
особо охраняемых природных территорий,  
зон с особыми условиями использования территории

**Публичный сервитут в отношении земель и земельных участков в целях строительства и  
эксплуатации линейного объекта "Газопровод высокого давления от ГРС Брянск-3 (Белые  
Берега) до с. Малое Полшино"**

(наименование объекта, местоположение границ которого описано)

## Схема расположения границ публичного сервитута

Выносной лист №34



Масштаб 1:2500

Используемые условные знаки и обозначения приведены на отдельной странице в конце раздела.

## ГРАФИЧЕСКОЕ ОПИСАНИЕ

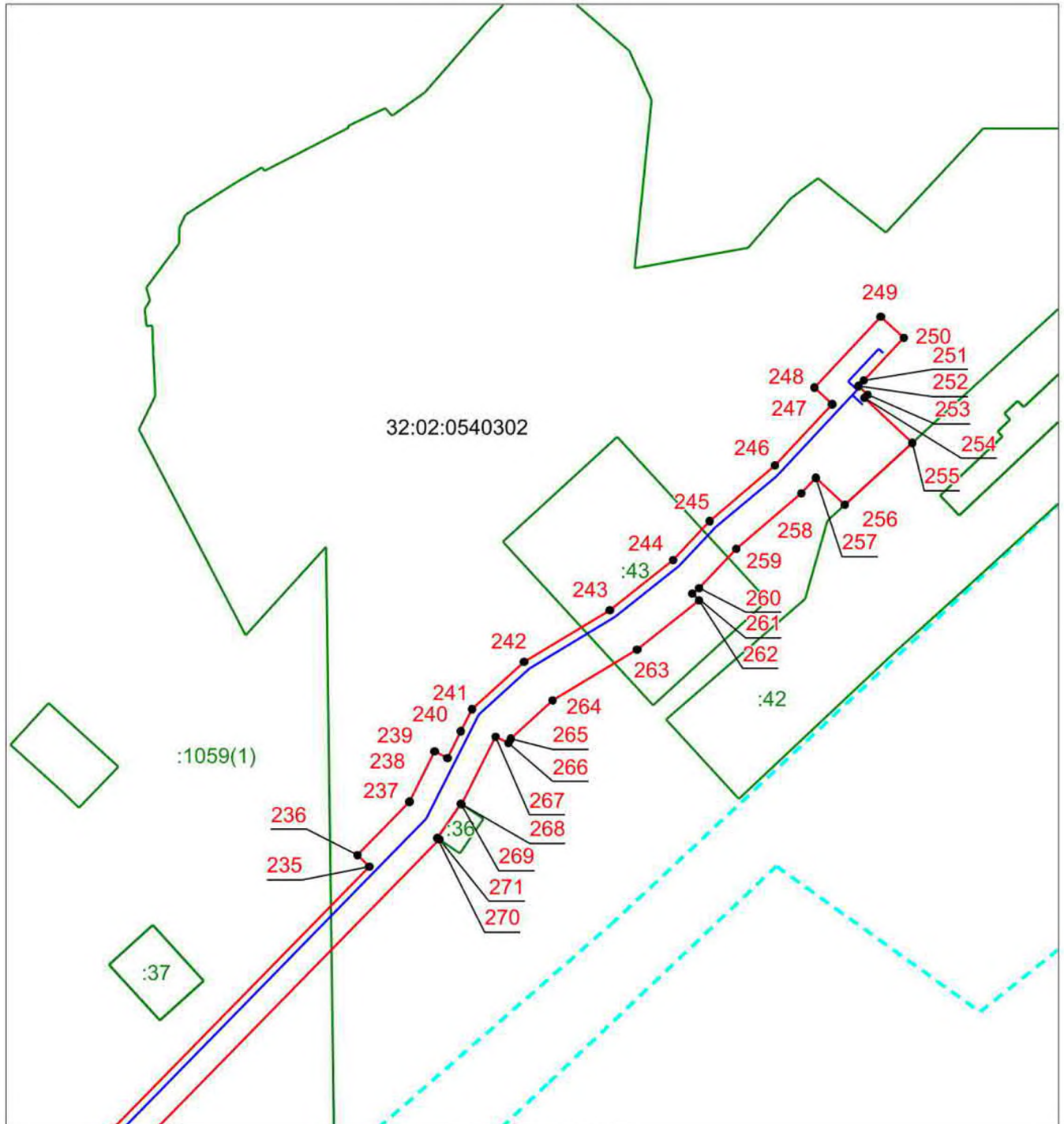
местоположения границ населенных пунктов, территориальных зон,  
особо охраняемых природных территорий,  
зон с особыми условиями использования территории

**Публичный сервитут в отношении земель и земельных участков в целях строительства и  
эксплуатации линейного объекта "Газопровод высокого давления от ГРС Брянск-3 (Белые  
Берега) до с. Малое Полшино"**

(наименование объекта, местоположение границ которого описано)

## Схема расположения границ публичного сервитута

Выносной лист №35



Масштаб 1:2500

Используемые условные знаки и обозначения приведены на отдельной странице в конце раздела.

## ГРАФИЧЕСКОЕ ОПИСАНИЕ


местоположения границ населенных пунктов, территориальных зон,  
особо охраняемых природных территорий,  
зон с особыми условиями использования территории

**Публичный сервитут в отношении земель и земельных участков в целях строительства и  
эксплуатации линейного объекта "Газопровод высокого давления от ГРС Брянск-3 (Белые  
Берега) до с. Малое Полшино"**

(наименование объекта, местоположение границ которого описано)

## Схема расположения границ публичного сервитута

Выносной лист №36



Масштаб 1:2500

Используемые условные знаки и обозначения приведены на отдельной странице в конце раздела.

## ГРАФИЧЕСКОЕ ОПИСАНИЕ

местоположения границ населенных пунктов, территориальных зон,  
особо охраняемых природных территорий,  
зон с особыми условиями использования территории

**Публичный сервитут в отношении земель и земельных участков в целях строительства и  
эксплуатации линейного объекта "Газопровод высокого давления от ГРС Брянск-3 (Белые  
Берега) до с. Малое Полшино"**

(наименование объекта, местоположение границ которого описано)

### Схема расположения границ публичного сервитута

#### Используемые условные знаки и обозначения:



– проектные границы публичного сервитута,



– установленная граница муниципального образования,



– установленная граница населенного пункта,



- граница кадастрового квартала,

32:02:0530402 - номер кадастрового квартала,



– граница земельного участка, согласно сведения из ЕГРН,

:197

- кадастровый номер земельного участка, согласно сведения из ЕГРН,



- проектное положение линейного объекта,



– характерная точка проектных границ публичного сервитута.